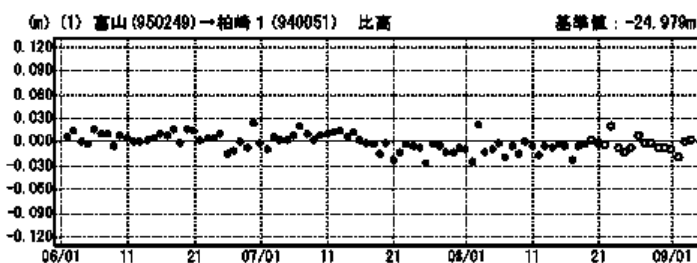
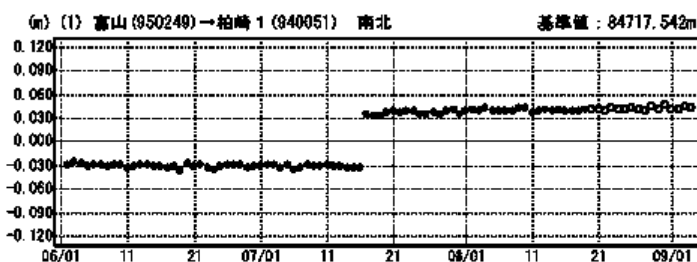
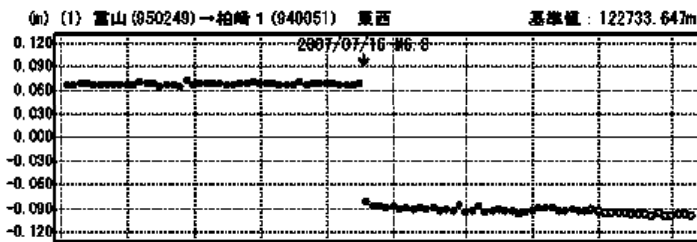


# 平成19年(2007年)新潟県中越沖地震に伴う地殻変動

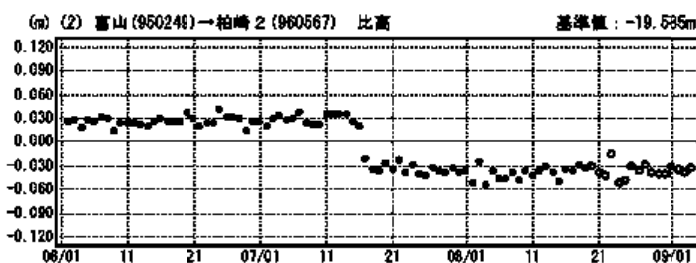
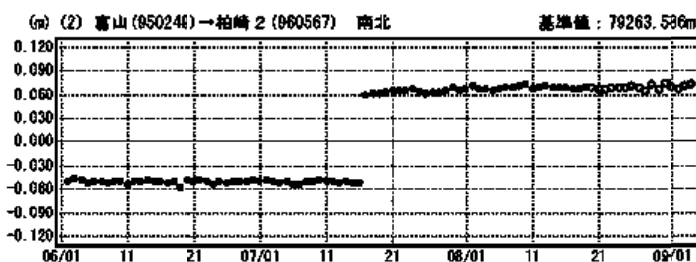
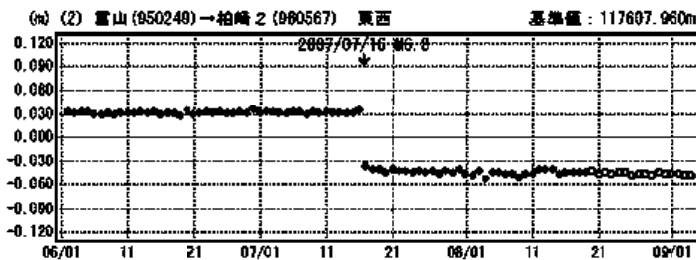
GEONETによる平成19年(2007年)新潟県中越沖地震前後における震源周辺の成分変化グラフ。  
この地震に伴い地殻変動が観測された。

## 成分変化グラフ

期間：2007/06/01～2007/09/03 JST



期間：2007/06/01～2007/09/03 JST



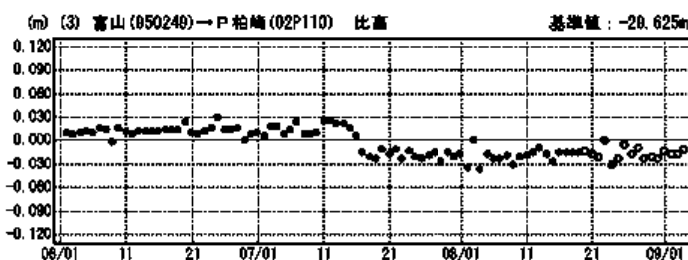
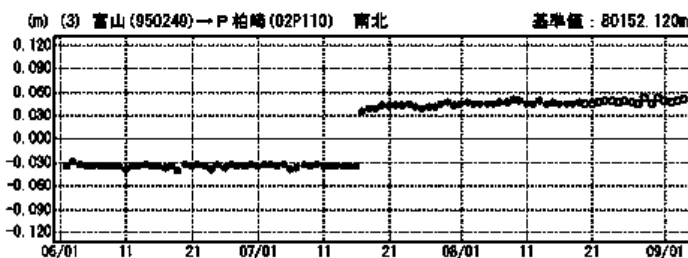
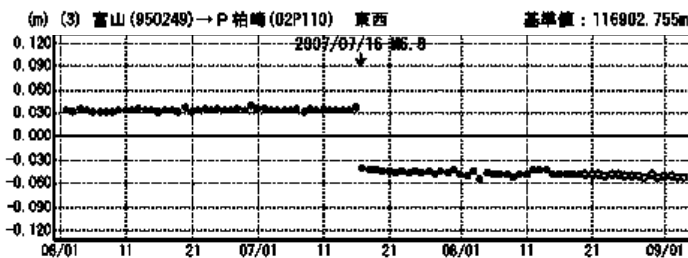
● —[F2:最終解] ○ —[R2:速報解]

※「柏崎2」の傾斜による変位は補正しています。

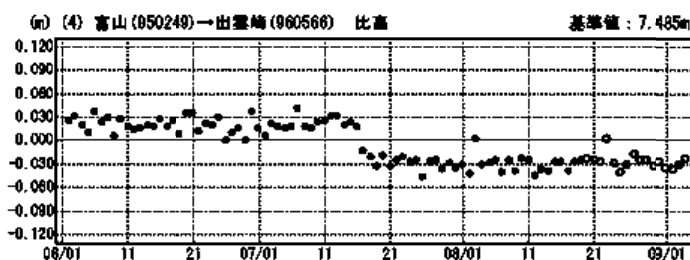
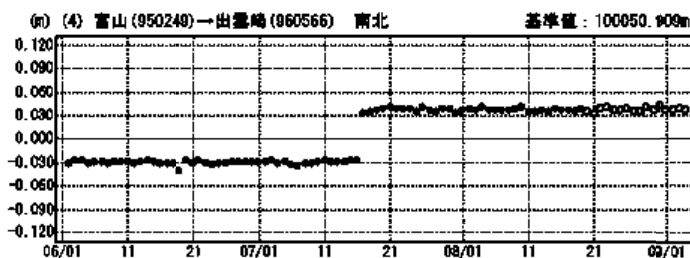
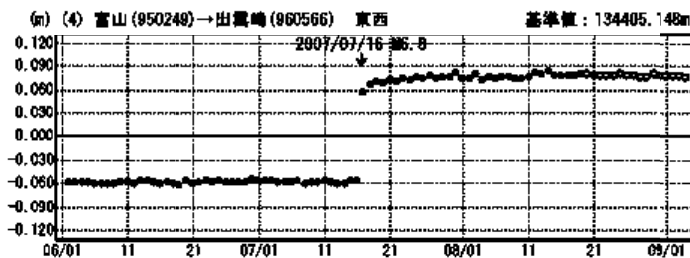
国土地理院

## 成分変化グラフ

期間：2007/06/01～2007/09/03 JST



期間：2007/06/01～2007/09/03 JST



● —[F2:最終解] ○ —[R2:速報解]

※「出雲崎」の傾斜による変位は補正しています。  
変動量には地盤の局地的な変形による影響が含まれている可能性があります。

国土地理院