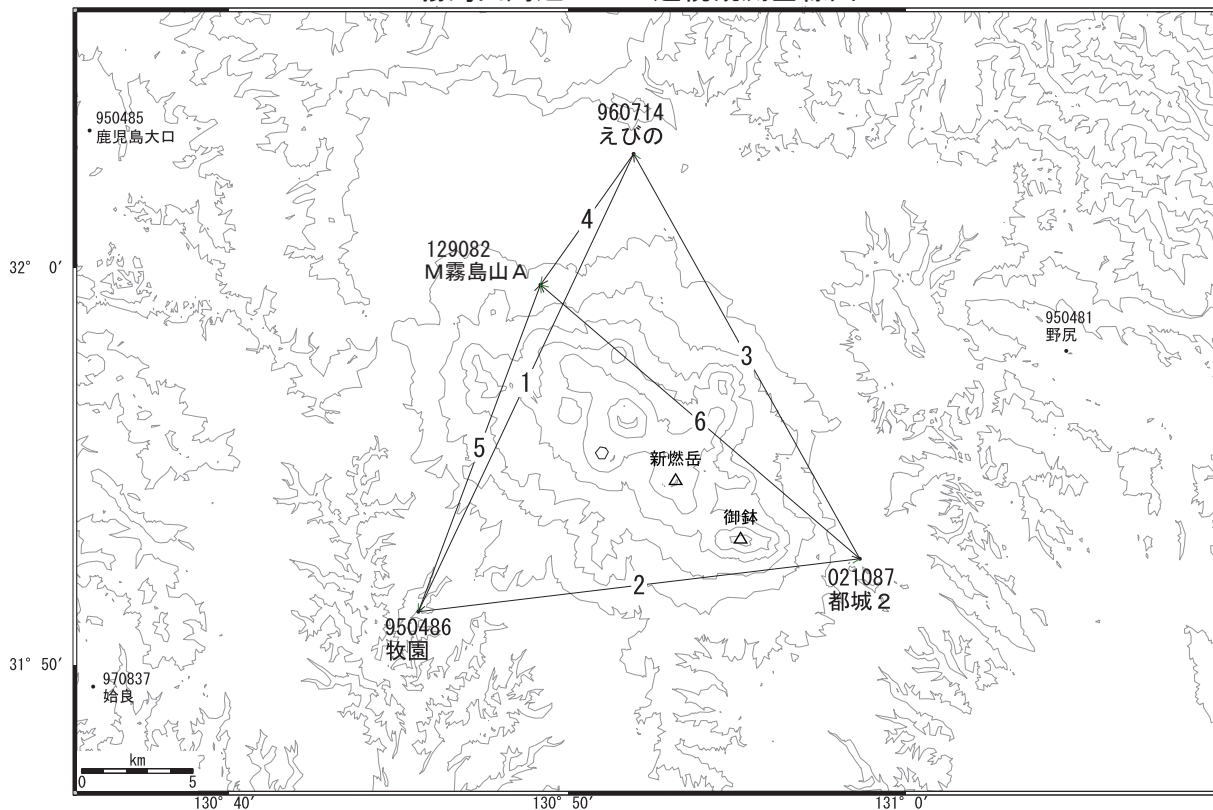


霧島山周辺の地殻変動

—GNSS連続観測結果—

霧島山周辺では、「えびの」—「牧園」、「牧園」—「都城2」の基線で、2011年12月以降わずかな縮みの傾向が見られていましたが、「えびの」—「牧園」基線で、2013年12月頃から伸びの傾向が見られます。

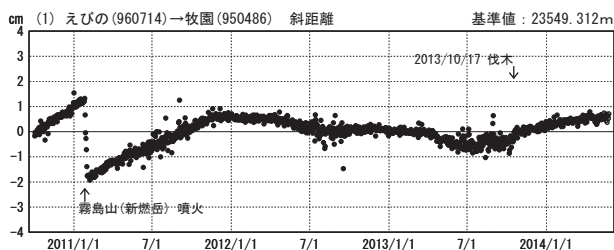
霧島山周辺 GNSS連続観測基線図



国土地理院

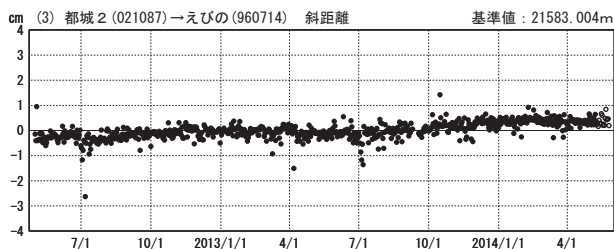
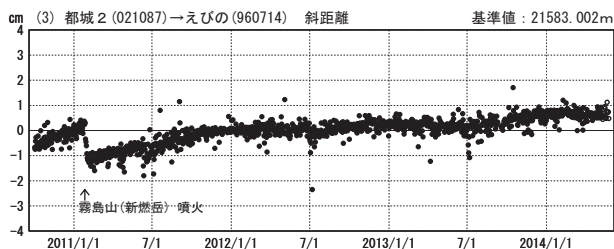
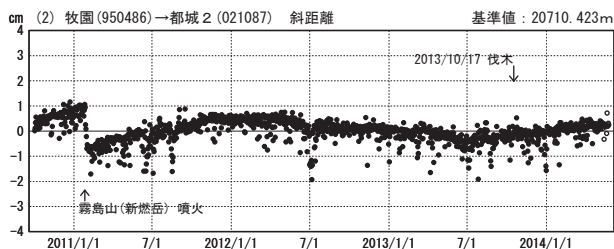
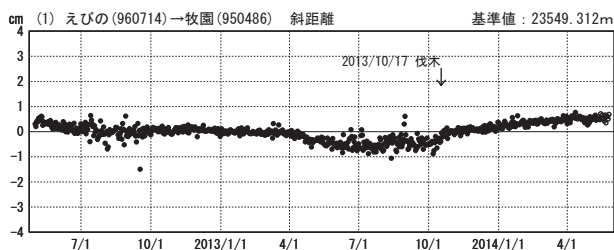
基線変化グラフ

期間：2010/10/01～2014/05/25 JST



基線変化グラフ

期間：2012/05/01～2014/05/25 JST

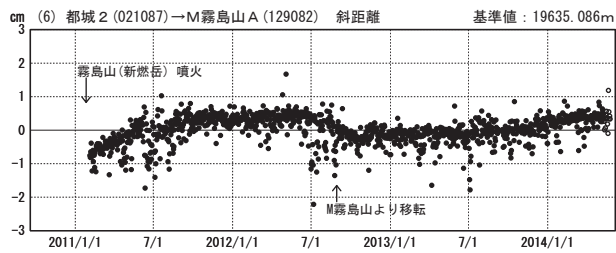
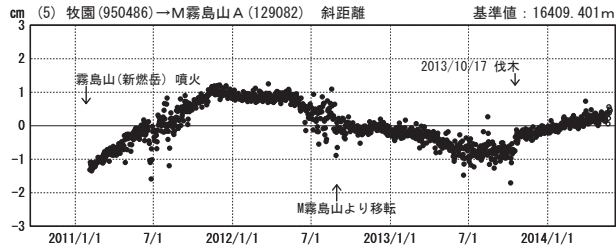
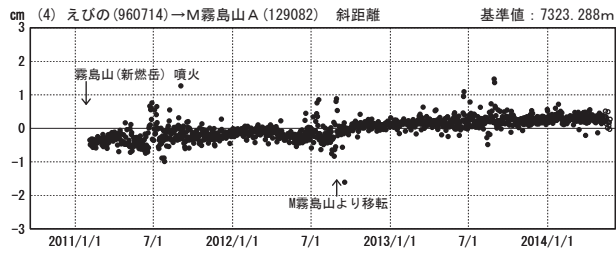


●—[F3:最終解] ○—[R3:速報解]

国土地理院

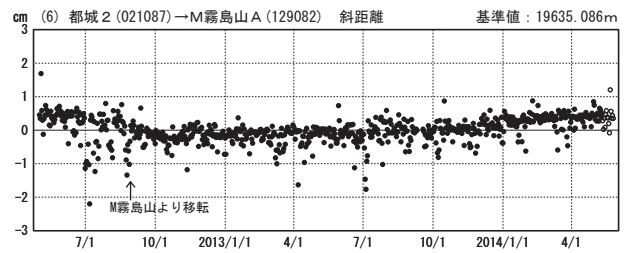
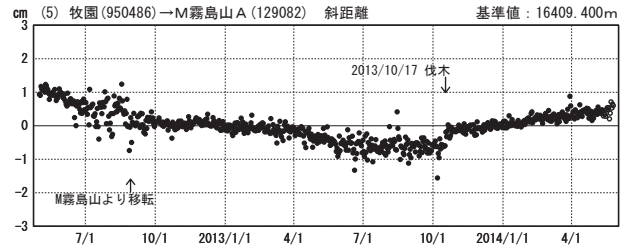
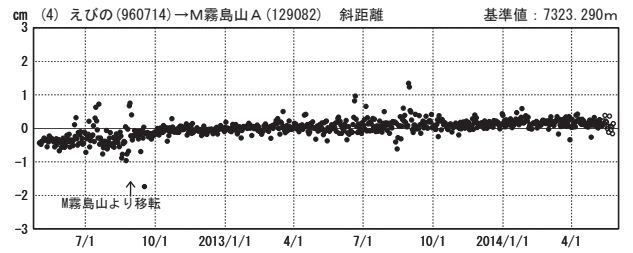
基線変化グラフ

期間：2010/10/01～2014/05/25 JST



基線変化グラフ

期間：2012/05/01～2014/05/25 JST

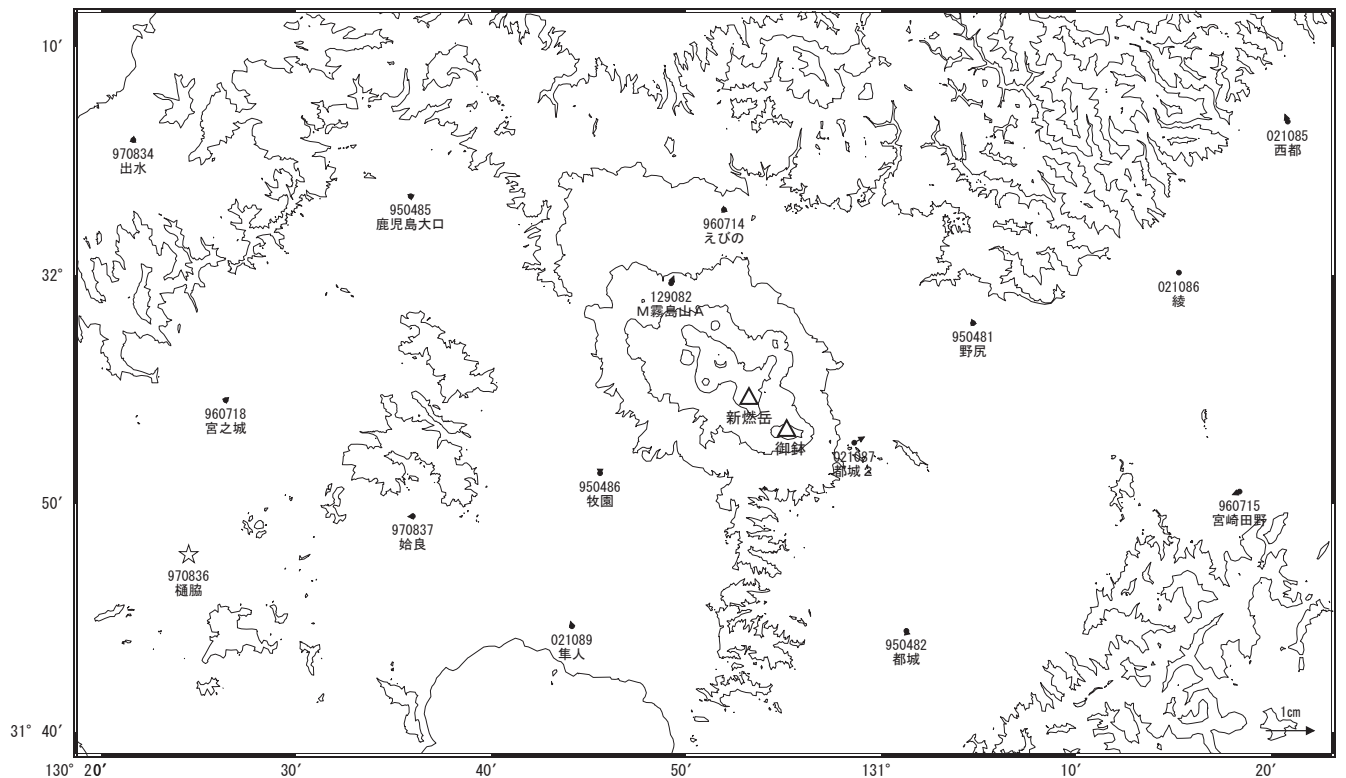


●—[F3:最終解] ○—[R3:速報解]

国土地理院

地殻変動(2014年3月～2014年5月)

基準期間：2014/03/16～2014/03/25 [F3:最終解]
比較期間：2014/05/16～2014/05/25 [R3:速報解]



☆ 固定局: 樋脇 (970836)

国土地理院