

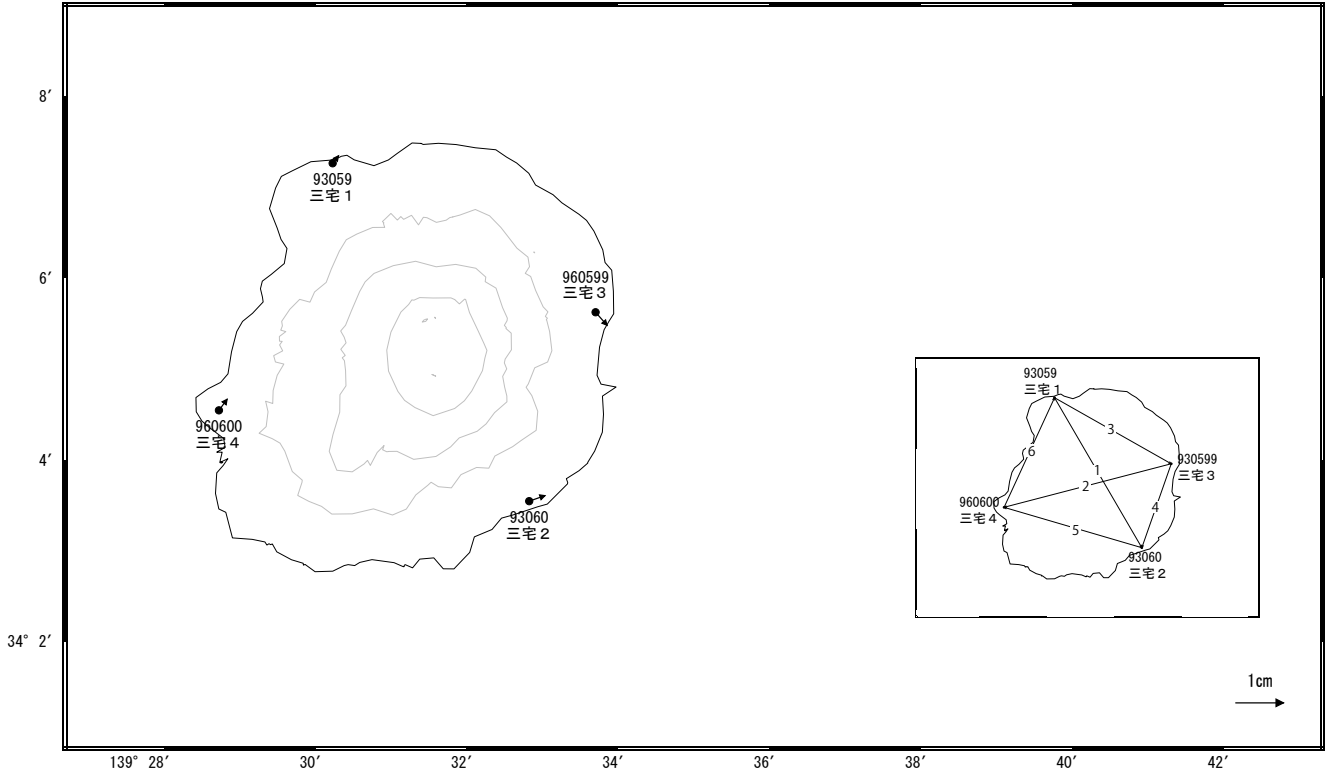
三宅島周辺の地殻変動

—GNSS連続観測結果—

顕著な地殻変動は観測されていません。

地殻変動(水平)

基準期間: 2014/07/16~2014/07/25 [F3: 最終解]
比較期間: 2014/08/16~2014/08/25 [R3: 速報解]

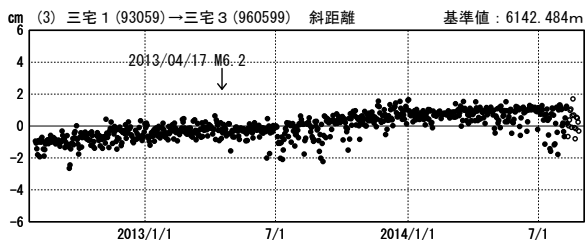
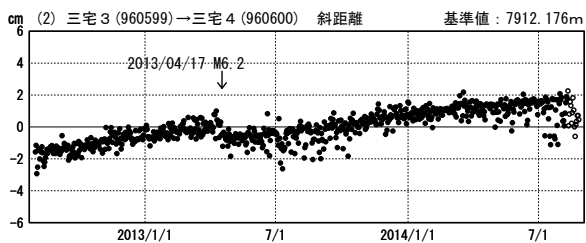
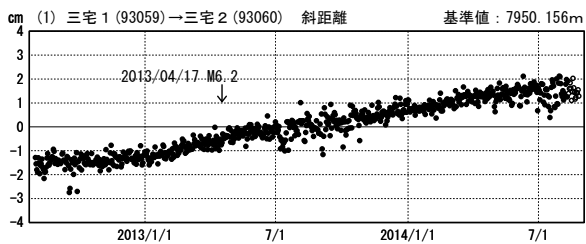


☆ 固定局: 御蔵島 (960601)

国土地理院

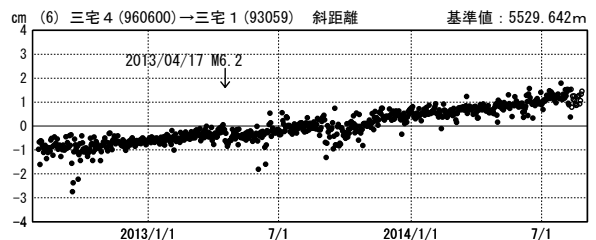
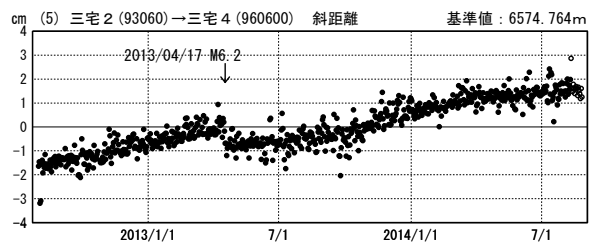
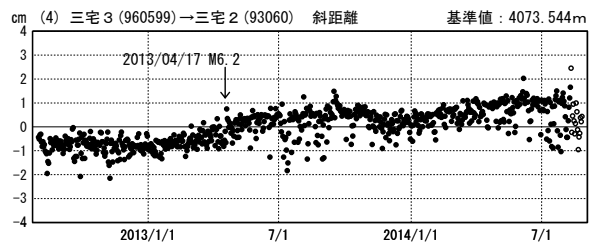
基線変化グラフ

期間: 2012/08/01~2014/08/25 JST



基線変化グラフ

期間: 2012/08/01~2014/08/25 JST



●— [F3: 最終解] ○— [R3: 速報解]

国土地理院