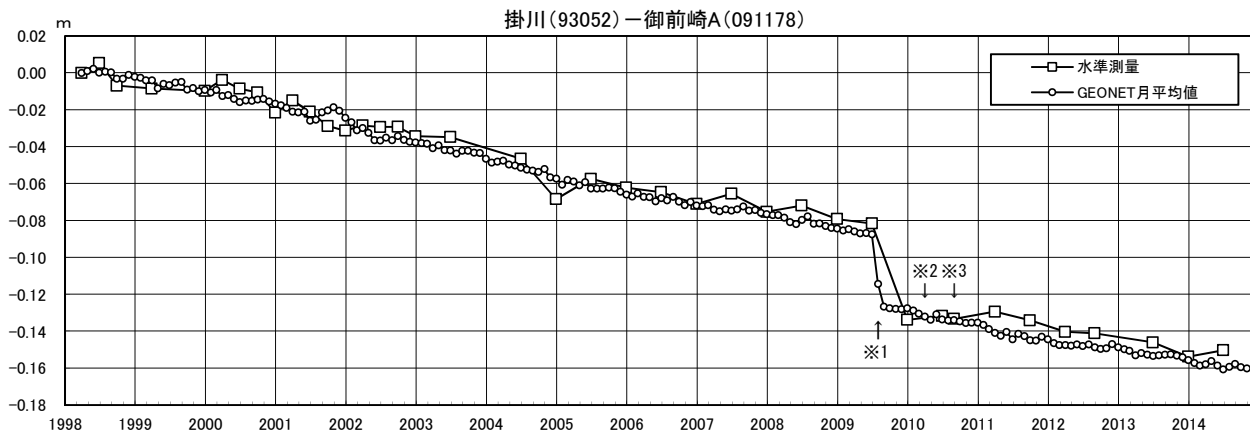


# 御前崎 電子基準点の上下変動

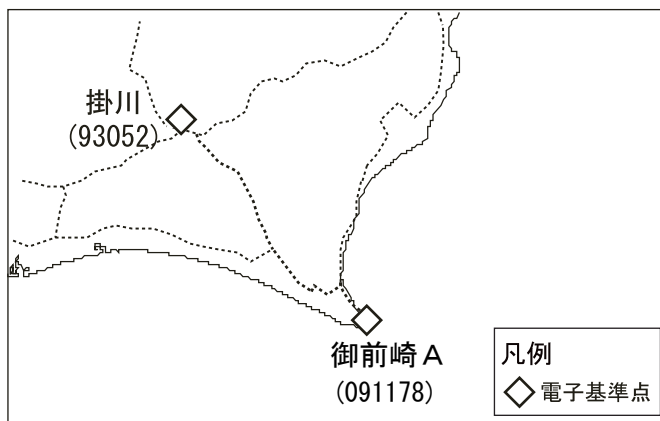
## 水準測量とGNSS連続観測

掛川に対して、御前崎が沈降する長期的な傾向が続いている。



- ※1 電子基準点「御前崎」は2009年8月11日の駿河湾を震源とする地震(M6.5)に伴い、地表付近の局所的な変動の影響を受けた。
  - ※2 2010年4月以降は、電子基準点「御前崎」を、より地盤の安定している場所に移転し、電子基準点「御前崎A」とした。
  - ※3 水準測量の結果は、移転後初めて変動量が計算できる2010年9月から表示。
- 上記グラフは、電子基準点「御前崎」と電子基準点「御前崎A」のデータを接続して表示している。

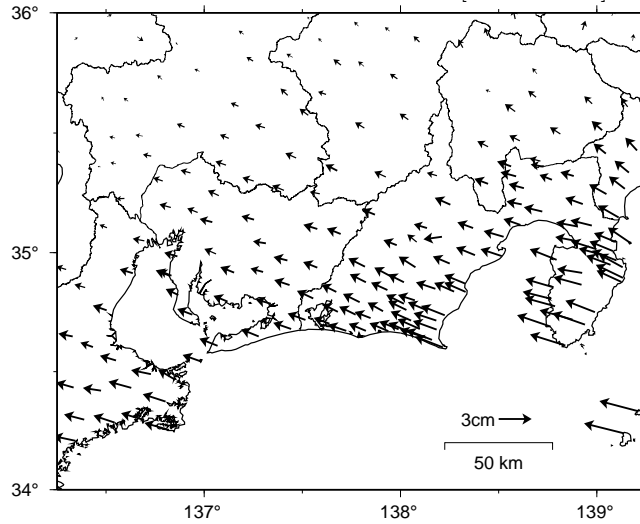
### 位置図



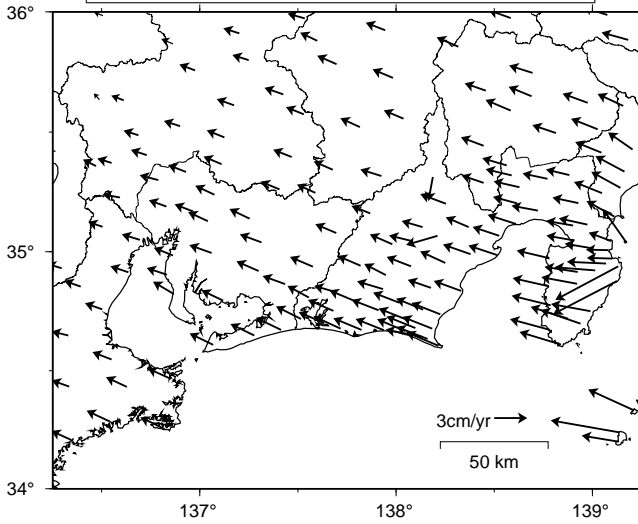
# 東海地方の水平地殻変動【固定局：三隅】

( 2013年12月～2014年12月 )

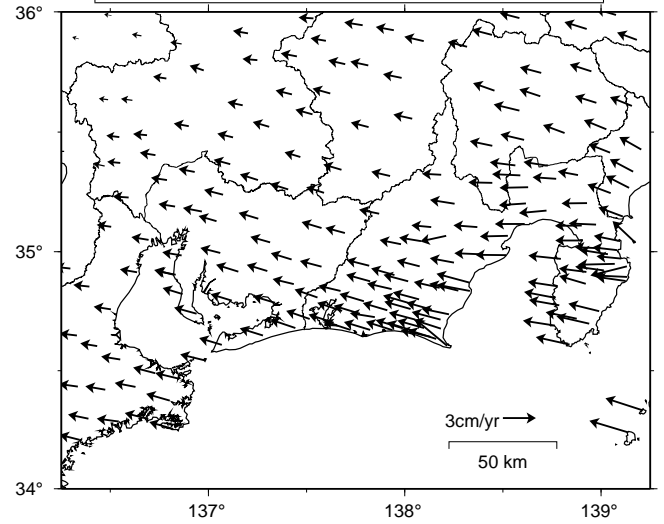
基準期間：2013/12/6 - 2013/12/13 [F3：最終解]  
 比較期間：2014/12/6 - 2014/12/13 [R3：速報解]



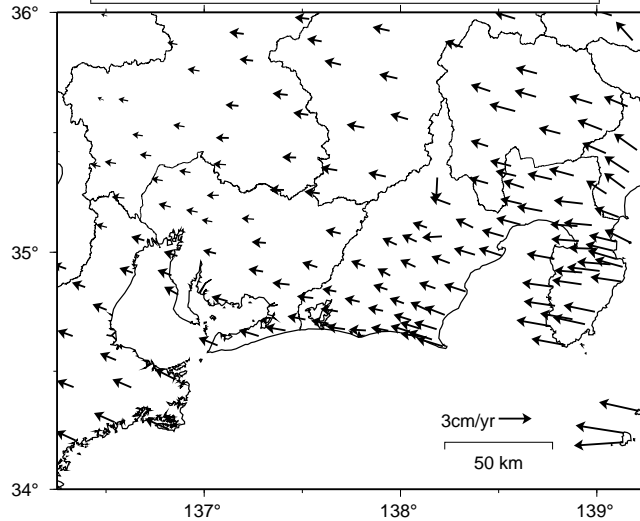
スロースリップ発生前の水平地殻変動速度  
 (1997年1月～2000年1月)



スロースリップ終息後の水平地殻変動速度  
 (2008年1月～2011年1月)

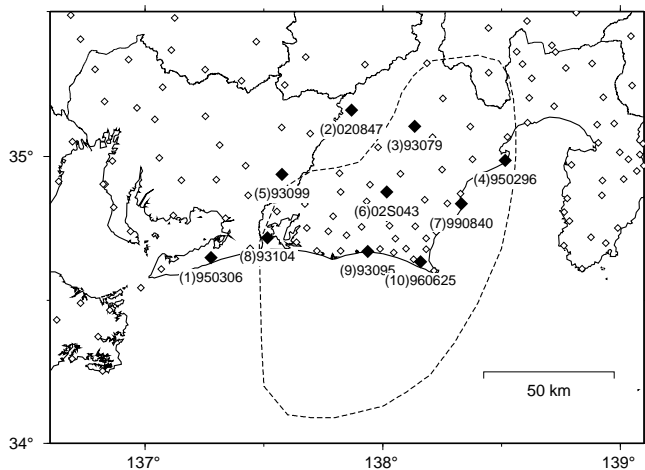


スロースリップ進行期の水平地殻変動速度  
 (2001年1月～2004年1月)

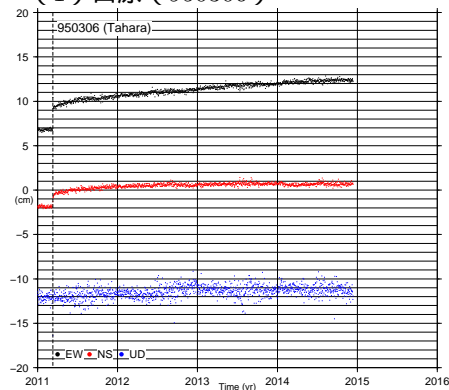


# 東海地方の非定常地殻変動時系列【固定局：三隅】

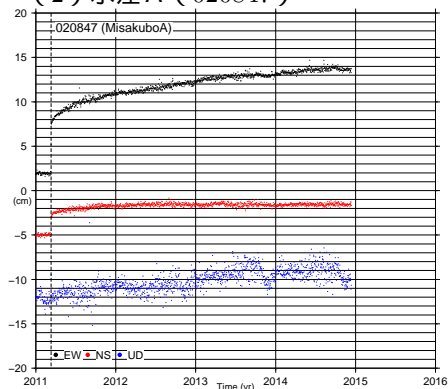
速報解含む 2011/1/1 - 2014/12/13



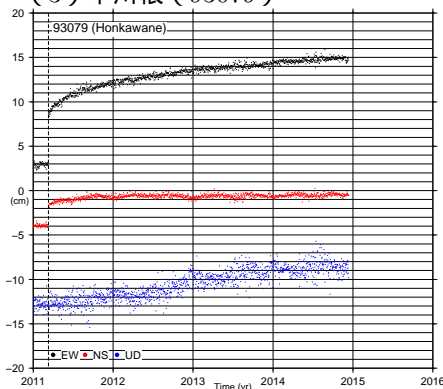
(1) 田原 (950306)



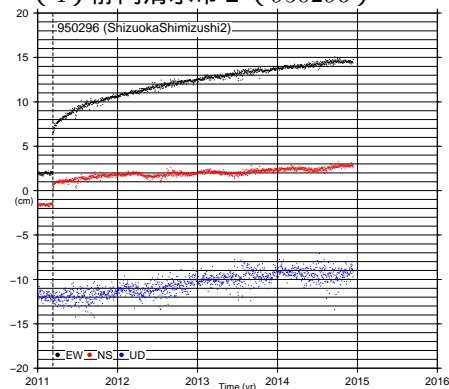
(2) 水窪 A (020847)



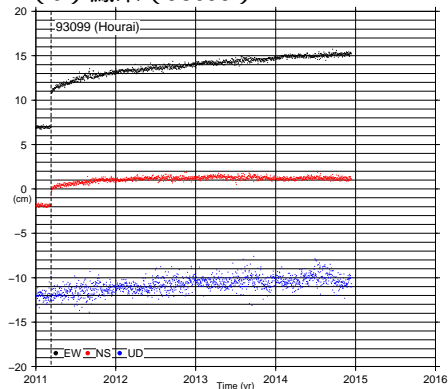
(3) 本川根 (93079)



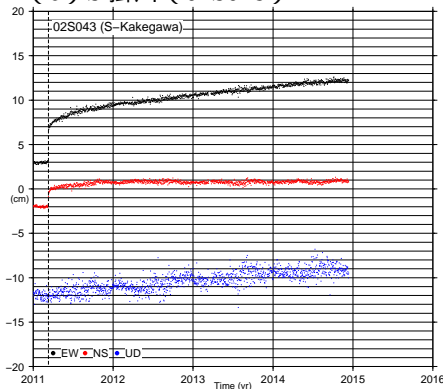
(4) 静岡清水市 2 (950296)



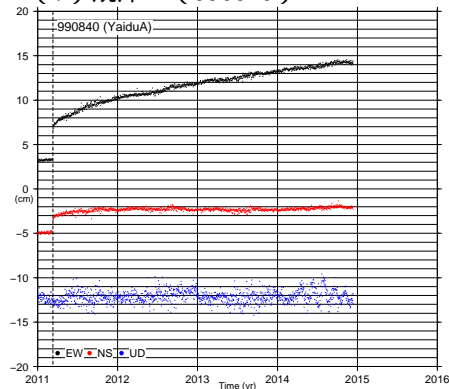
(5) 鳳来 (93099)



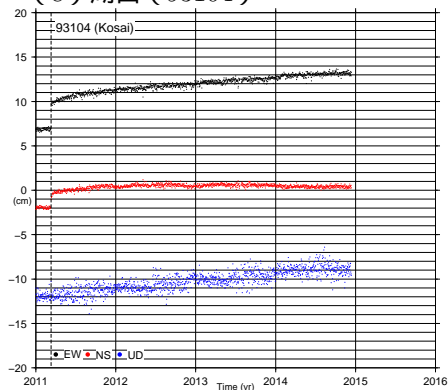
(6) S 掛川 (02S043)



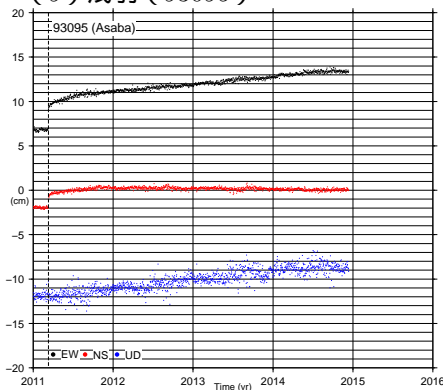
(7) 焼津 A (990840)



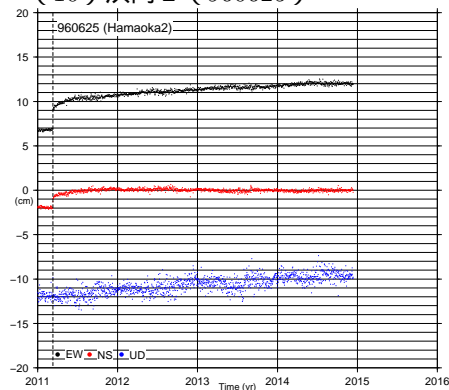
(8) 湖西 (93104)



(9) 浅羽 (93095)

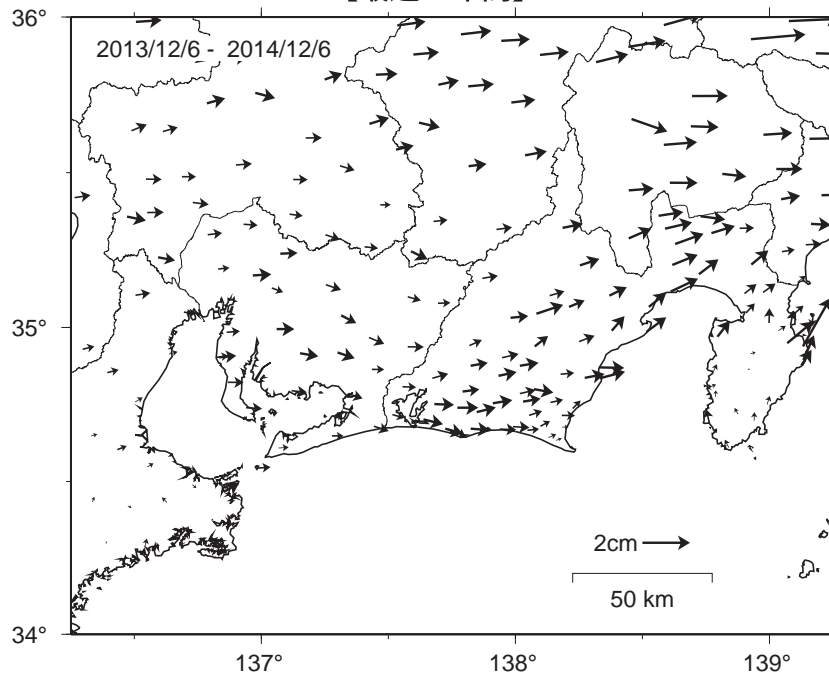


(10) 浜岡 2 (960625)

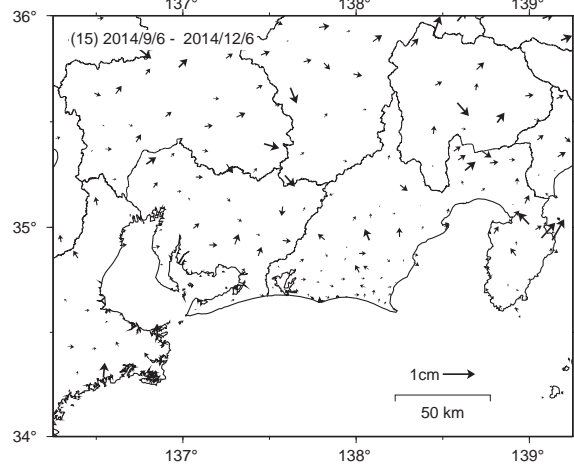
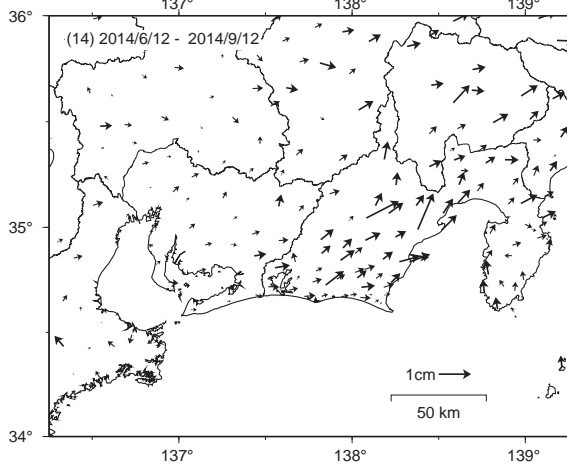
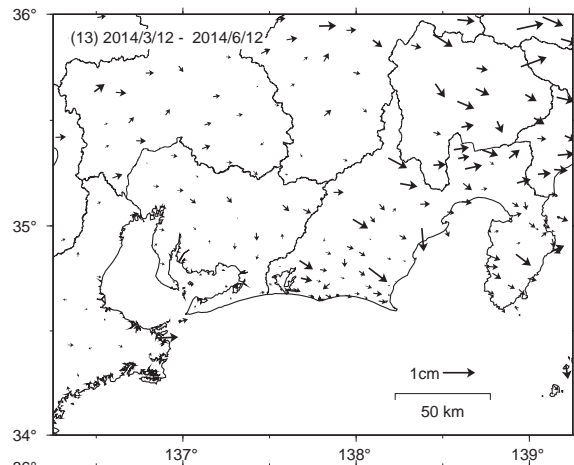
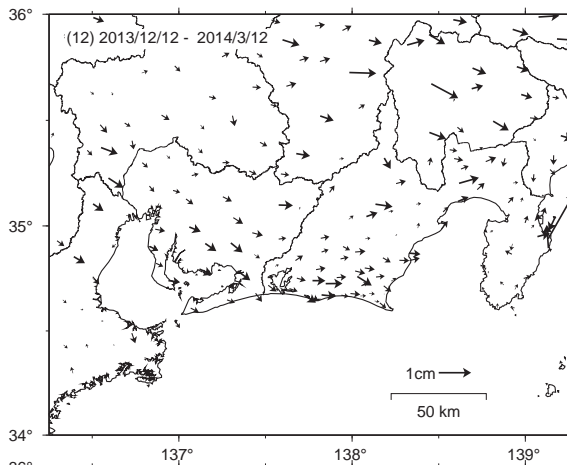


・ 2011 年 3 月 11 日に発生した東北地方太平洋沖地震による地殻変動の影響は取り除いていない。  
 ・ 2008 年 1 月 1 日 ~ 2011 年 1 月 1 日のデータから平均変動速度、年周/半年周成分を推定して、元の時系列データから除去している。

東海地方の非定常水平地殻変動【固定局：三隅】  
 (2013年12月～2014年12月)  
 【最近1年間】



【最近1年間 3ヶ月ごと】



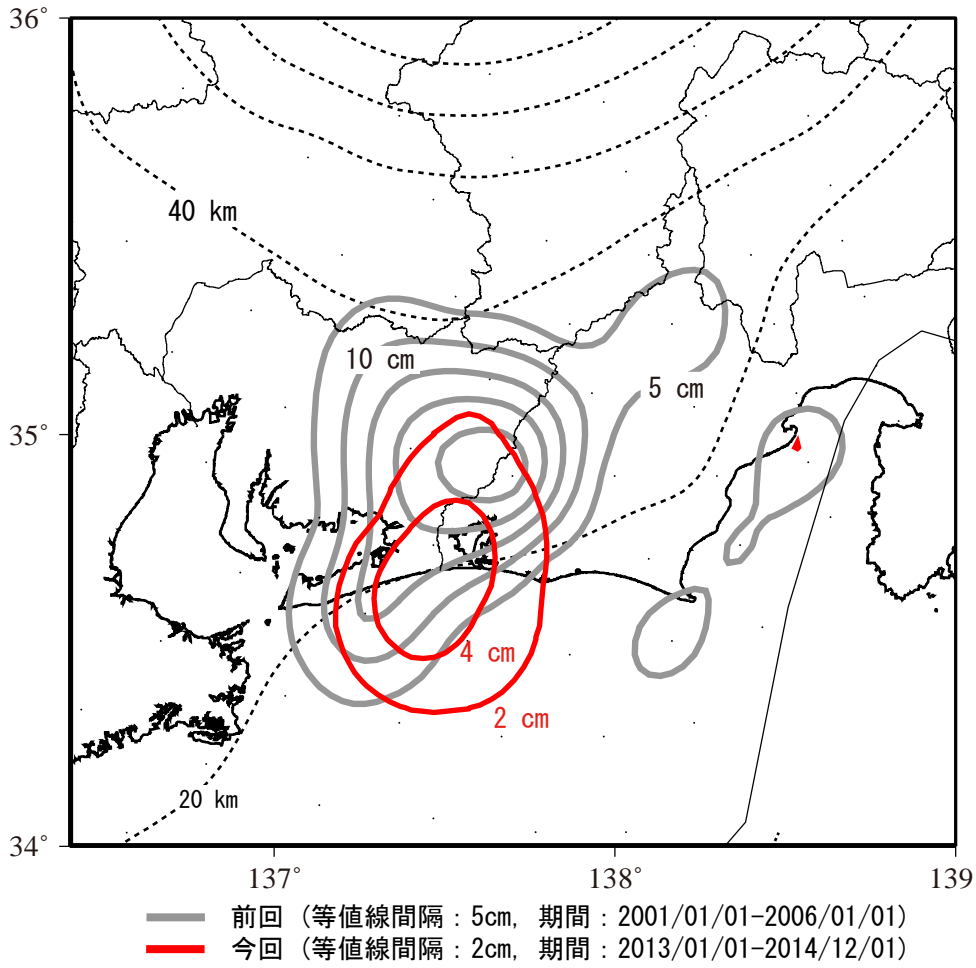
・平滑化した非定常地殻変動時系列から、1年間と3ヶ月間の変動量を表示している。

※非定常地殻変動時系列：

2008年1月～2011年1月のデータから平均変動速度、年周/半年周成分を推定して、元の時系列データから除去した時系列。

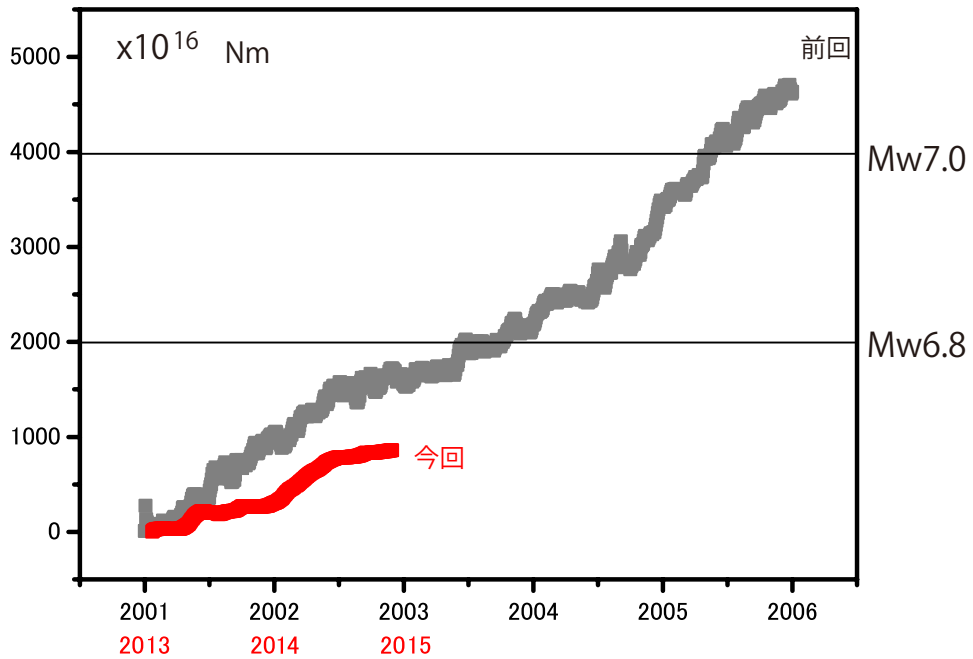
# 累積すべり分布及びモーメントの時間変化の比較(暫定)

## 累積すべり分布



- ・それぞれの期間の、累積のすべり量を等値線で示している。
- ・黒破線は、沈み込む海側プレート上面の等深線。

## モーメントの時間変化



- ・それぞれの期間のモーメントの時間変化を、横軸を重ねて示している。