

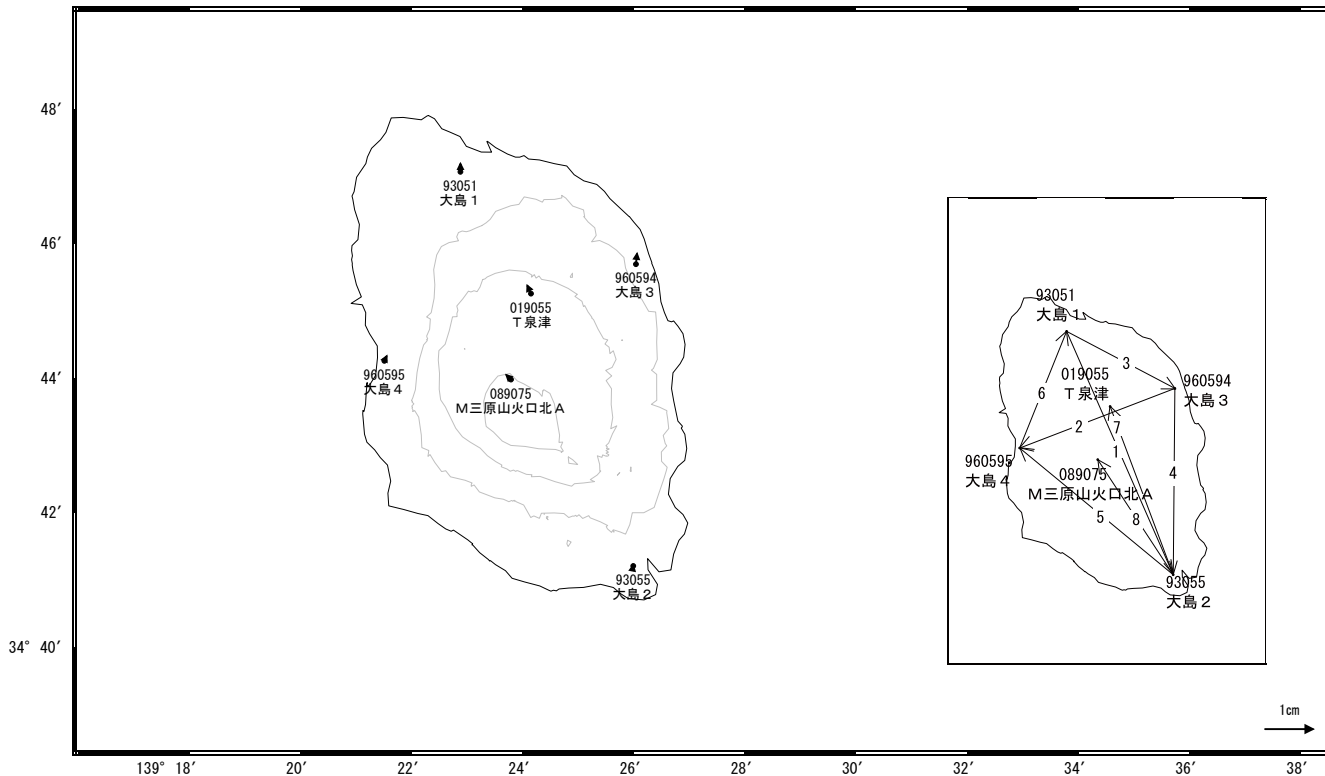
# 伊豆大島周辺の地殻変動

—GEONET(電子基準点等)による連続観測結果—

伊豆大島では、2013年4月頃からの縮みの傾向、同年8月頃から伸びの傾向が見られます。

基準期間: 2014/12/17~2014/12/26 [F3: 最終解]  
比較期間: 2015/01/17~2015/01/26 [R3: 速報解]

## 地殻変動(水平)

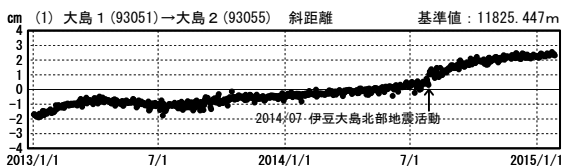


☆ 固定局: 南伊豆2 (93086)

国土地理院

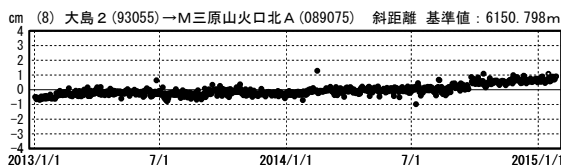
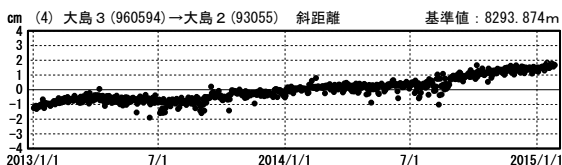
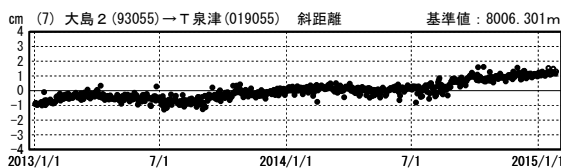
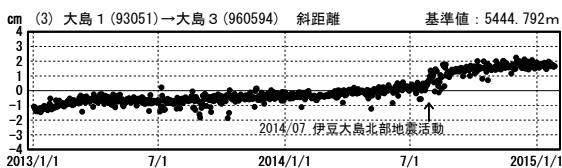
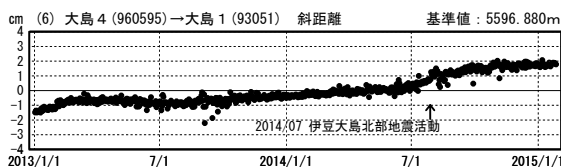
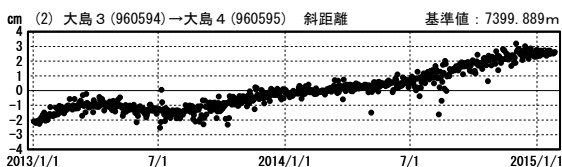
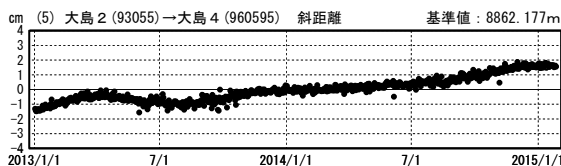
### 基線変化グラフ

期間: 2013/01/01~2015/01/26 JST



### 基線変化グラフ

期間: 2013/01/01~2015/01/26 JST



●—[F3: 最終解] ○—[R3: 速報解]

国土地理院