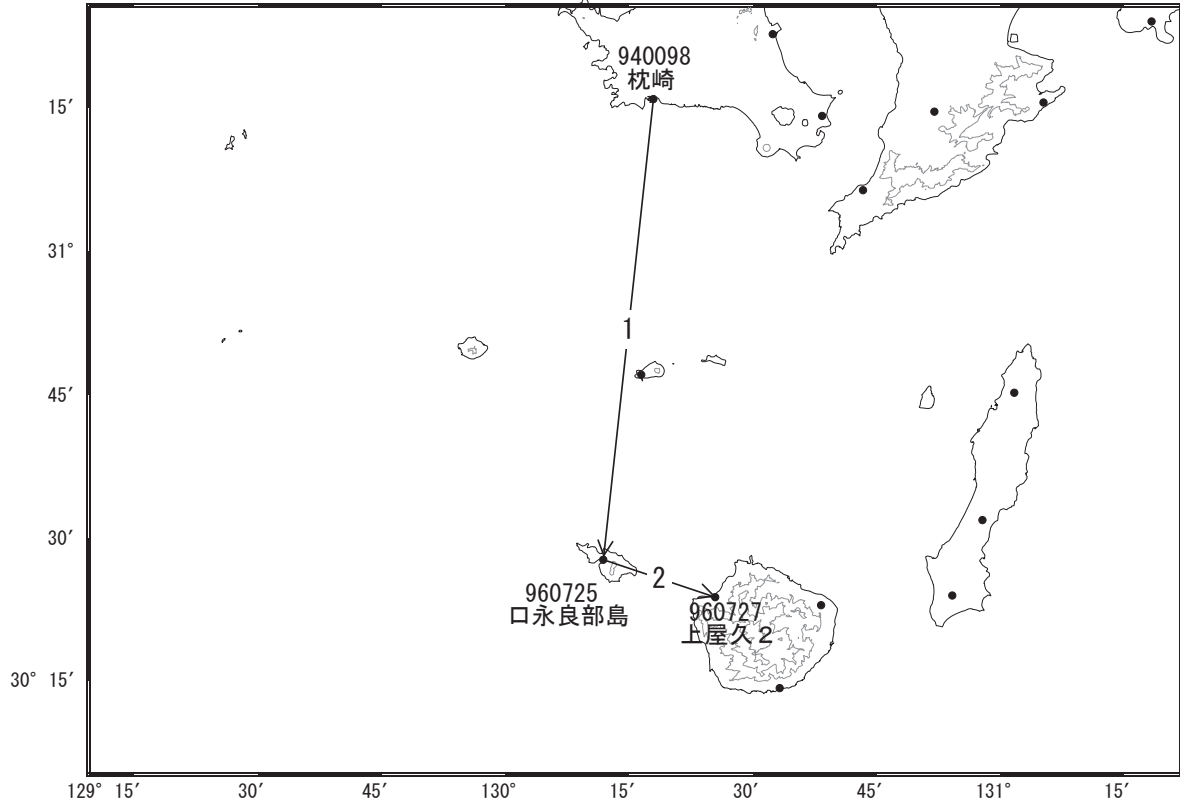


口永良部島周辺の地殻変動

—GEONET (電子基準点等)による連続観測結果—

顕著な地殻変動は観測されていません。

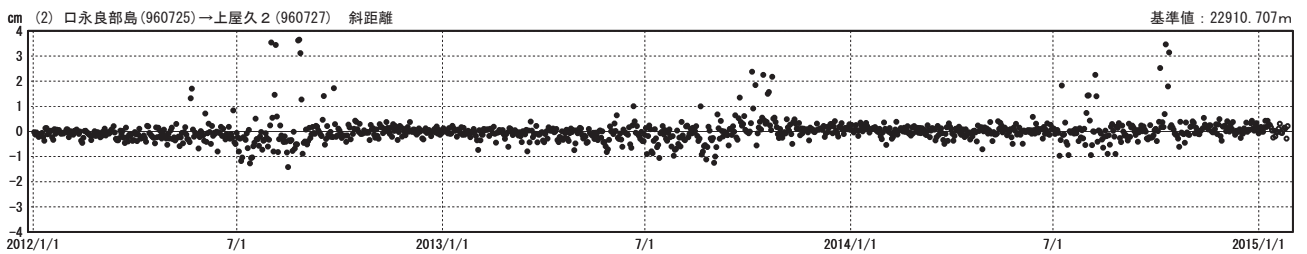
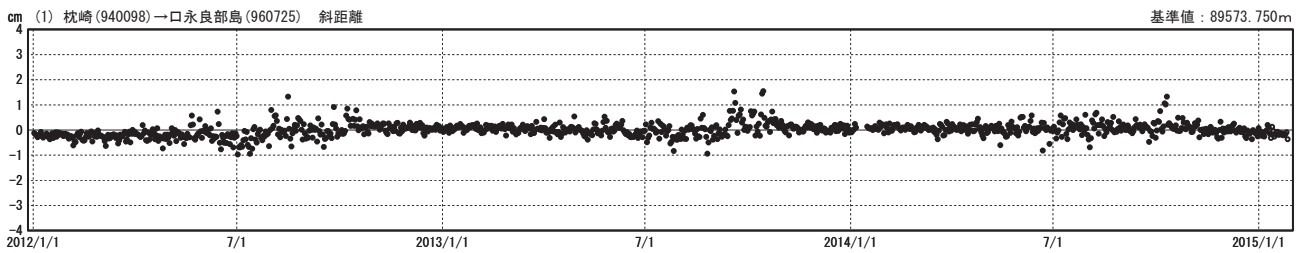
口永良部島 GNSS連続観測基線図



基線変化グラフ

国土地理院

期間: 2012/01/01~2015/01/26 JST



●—[F3:最終解] ○—[R3:速報解]

国土地理院