

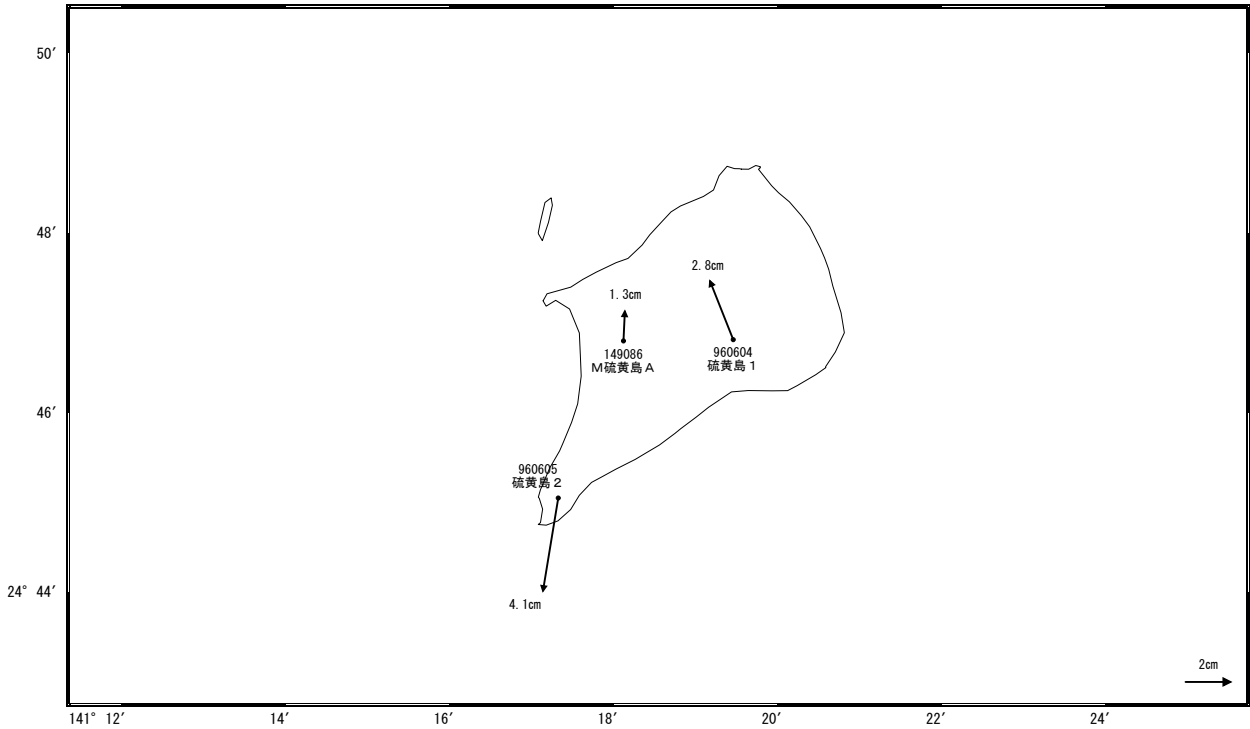
いおうとう
硫黄島周辺の地殻変動

—GEONET(電子基準点等)による連続観測結果—

硫黄島内の「硫黄島1」及び「M硫黄島A」の隆起並びに「硫黄島2」の南向きの変動は、2015年1月中旬頃に変動速度が上がりましたが、2月上旬頃から停滞しています。

地殻変動(水平)

基準期間:2015/01/15~2015/01/24[F3:最終解]
比較期間:2015/02/15~2015/02/24[R3:速報解]

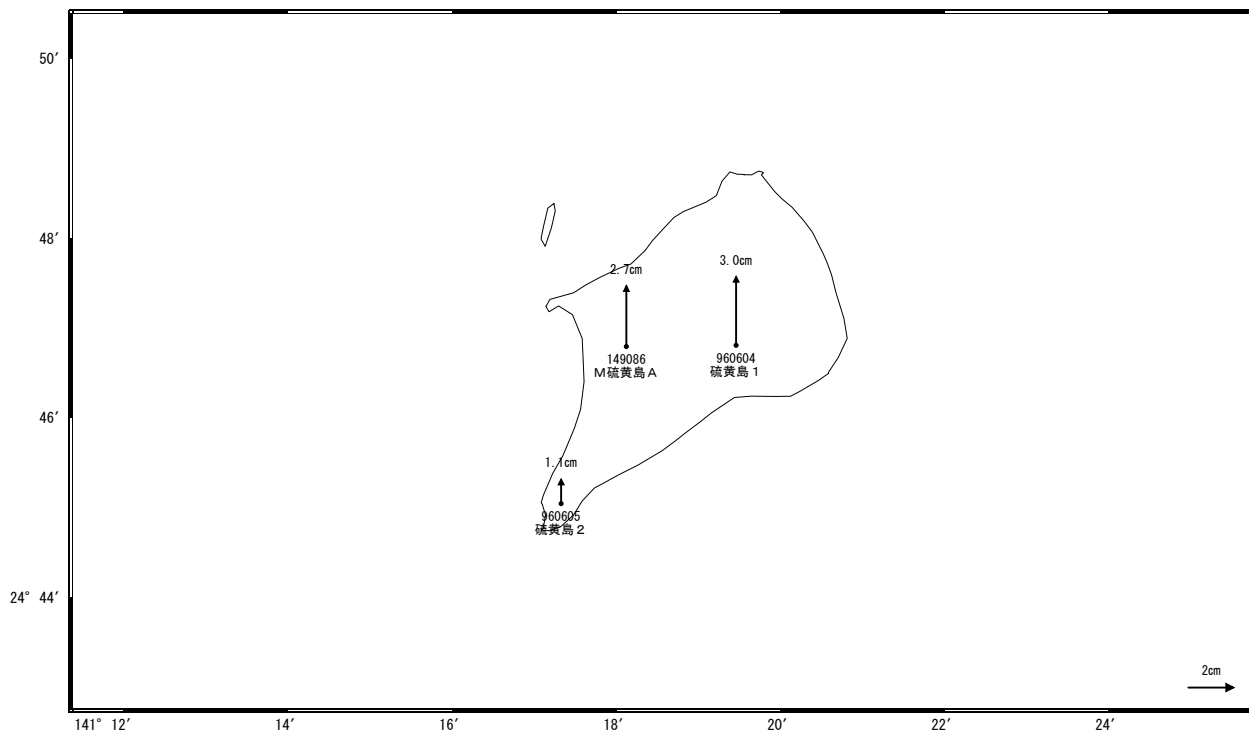


☆ 固定局:父島A(052007)

国土地理院

地殻変動(上下)

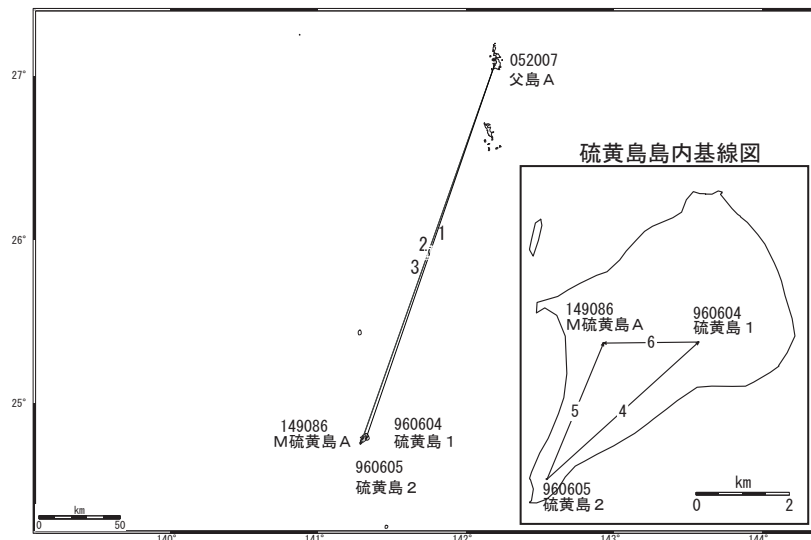
基準期間:2015/01/15~2015/01/24[F3:最終解]
比較期間:2015/02/15~2015/02/24[R3:速報解]



☆ 固定局:父島A(052007)

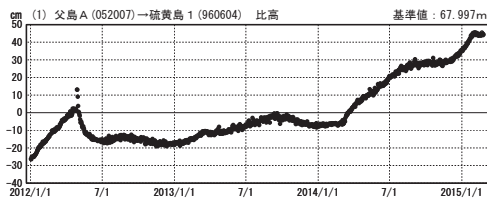
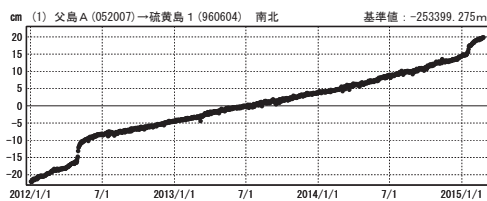
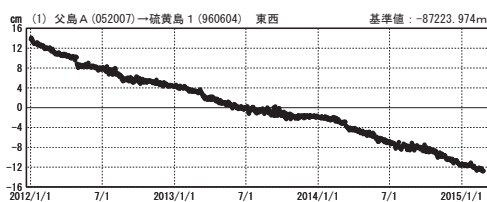
国土地理院

硫黄島周辺 GNSS連続観測基線図



成分変化グラフ

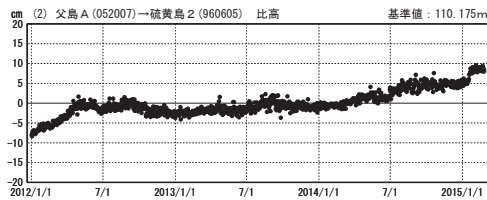
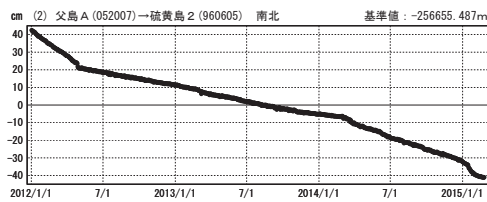
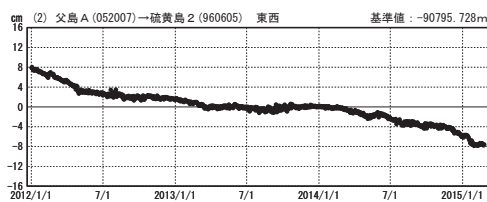
期間：2012/01/01～2015/02/24 JST



●—[F3:最終解] ○—[R3:速報解]

成分変化グラフ

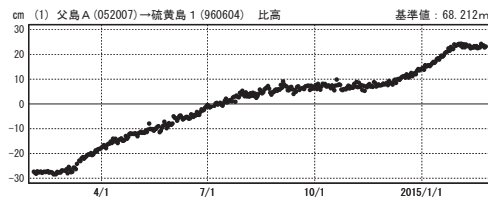
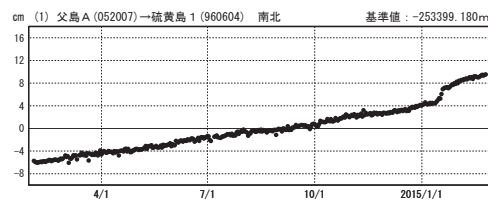
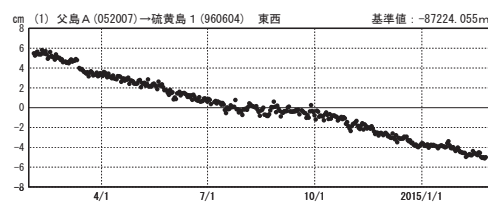
期間：2012/01/01～2015/02/24 JST



●—[F3:最終解] ○—[R3:速報解]

成分変化グラフ

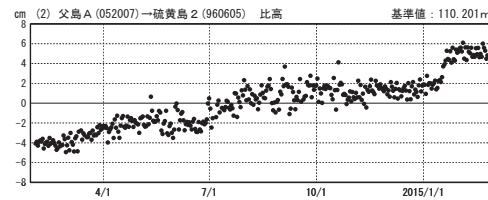
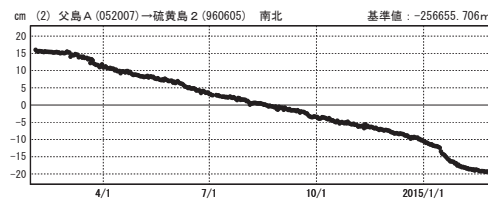
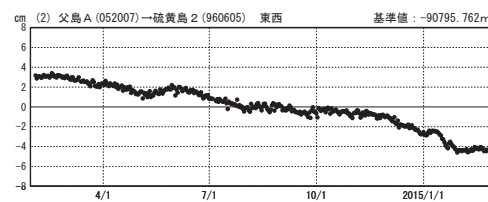
期間：2014/02/01～2015/02/24 JST



国土地理院

成分変化グラフ

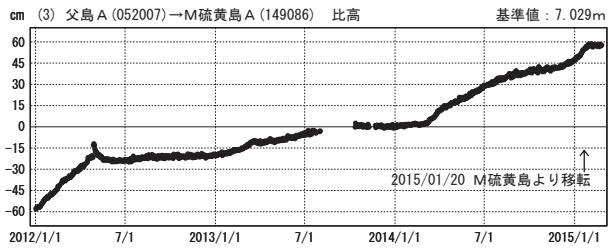
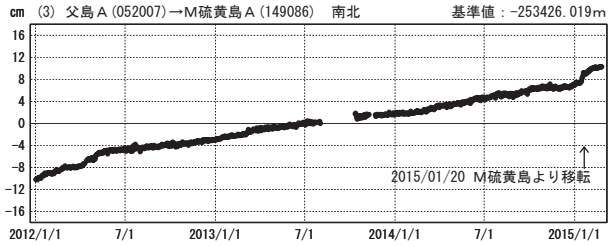
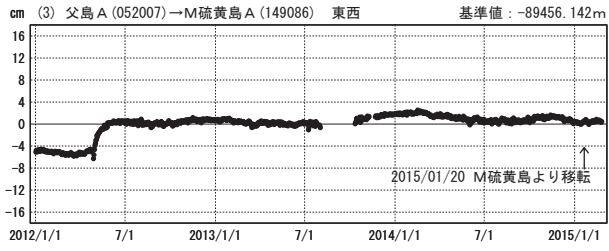
期間：2014/02/01～2015/02/24 JST



国土地理院

成分変化グラフ

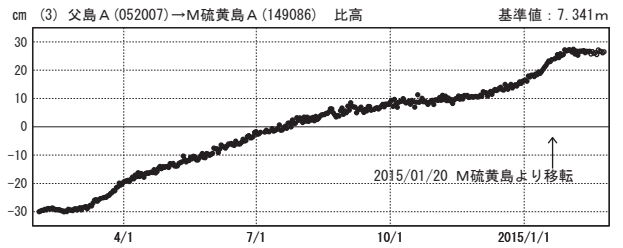
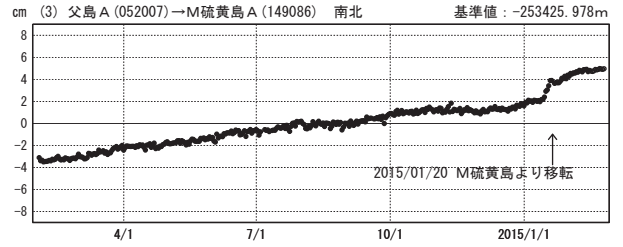
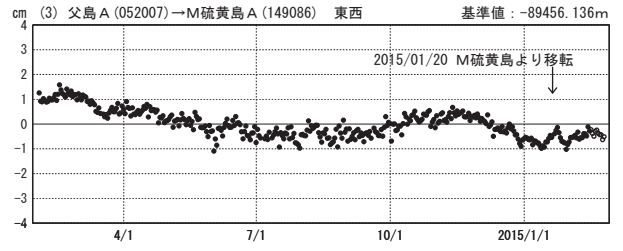
期間：2012/01/01～2015/02/24 JST



●---[F3:最終解] ○---[R3:速報解]

成分変化グラフ

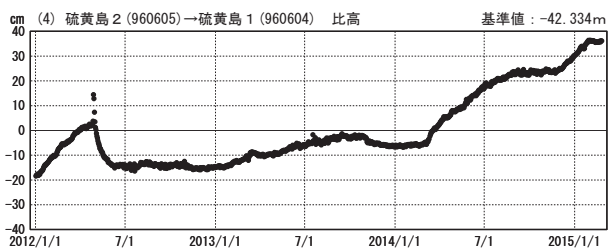
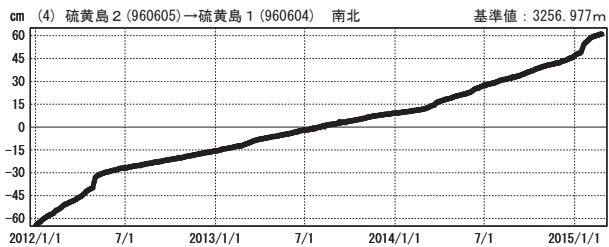
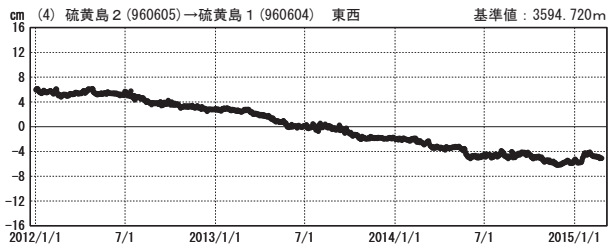
期間：2014/02/01～2015/02/24 JST



国土地理院

成分変化グラフ

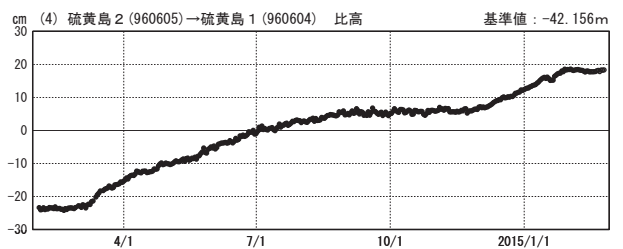
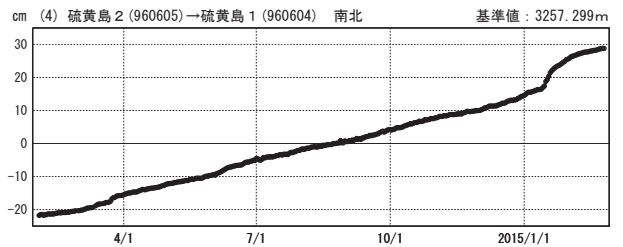
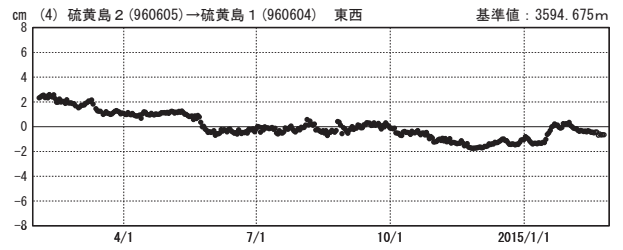
期間：2012/01/01～2015/02/24 JST



●---[F3:最終解] ○---[R3:速報解]

成分変化グラフ

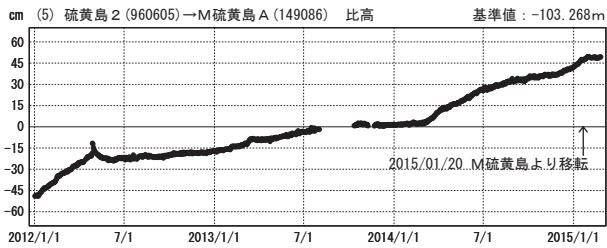
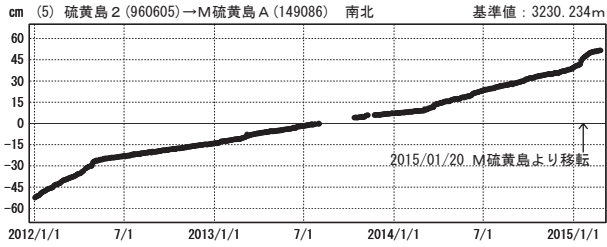
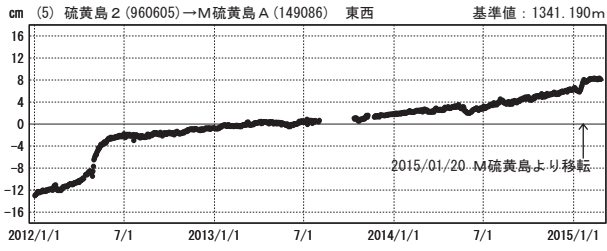
期間：2014/02/01～2015/02/24 JST



国土地理院

成分変化グラフ

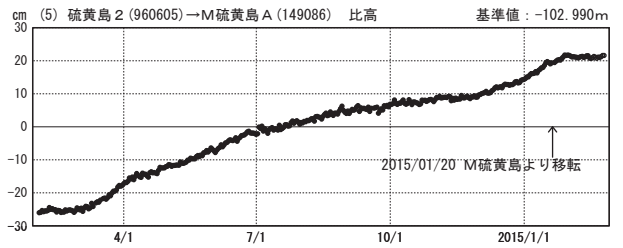
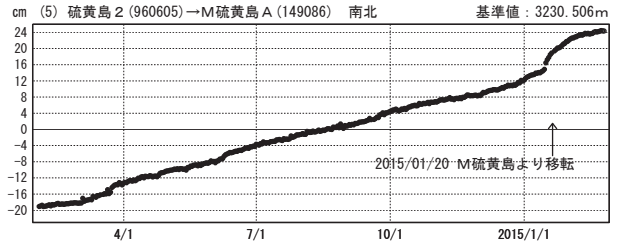
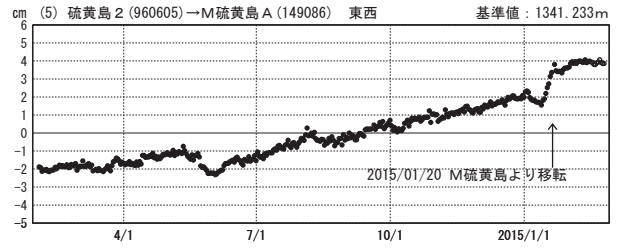
期間：2012/01/01～2015/02/24 JST



●---[F3:最終解] ○---[R3:速報解]

成分変化グラフ

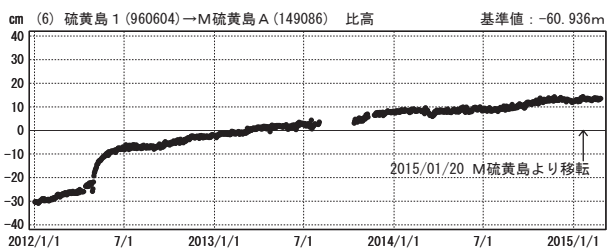
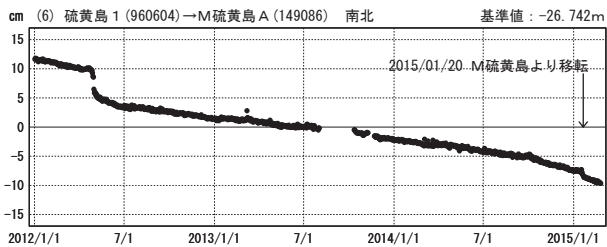
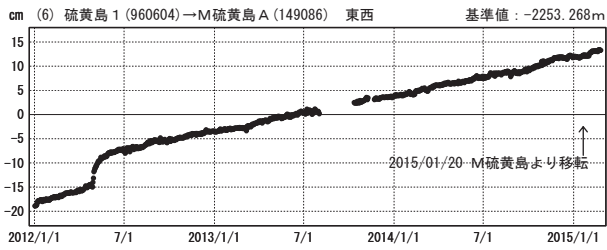
期間：2014/02/01～2015/02/24 JST



国土地理院

成分変化グラフ

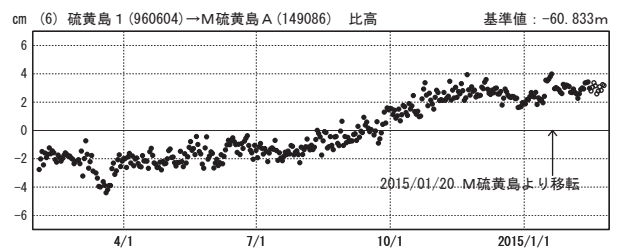
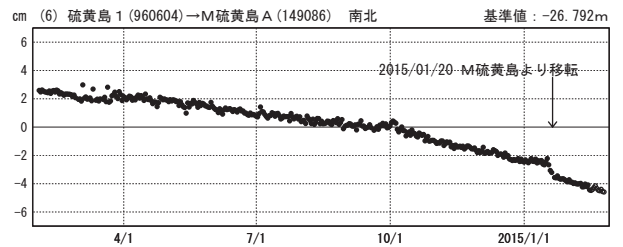
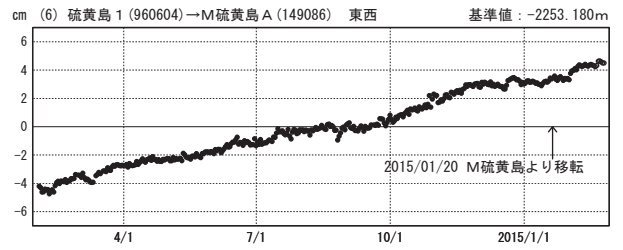
期間：2012/01/01～2015/02/24 JST



●---[F3:最終解] ○---[R3:速報解]

成分変化グラフ

期間：2014/02/01～2015/02/24 JST



国土地理院