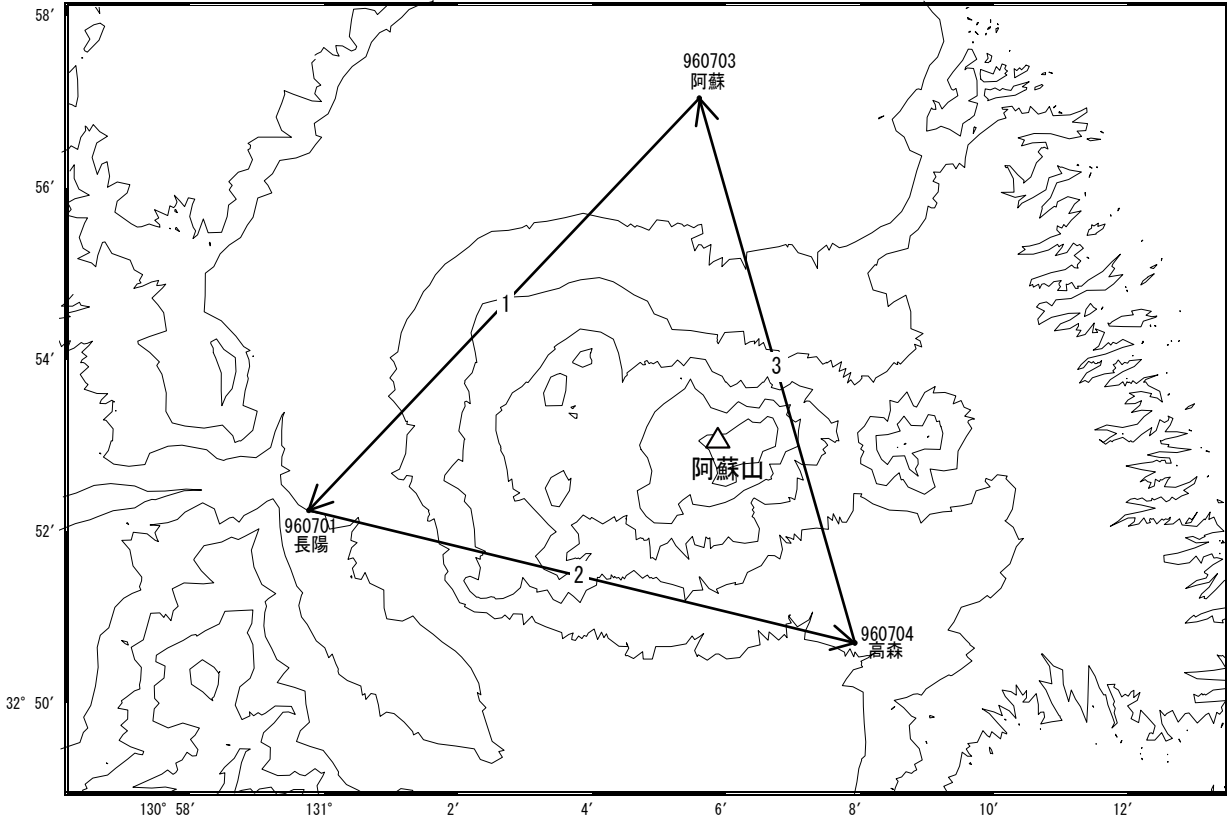


阿蘇山周辺の地殻変動

—GEONET(電子基準点等)による連続観測結果—

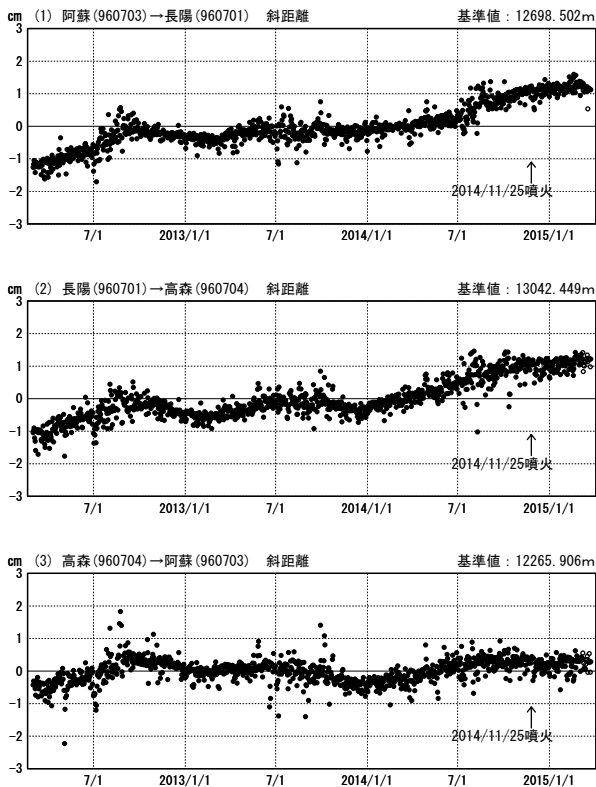
阿蘇山周辺の基線で2014年1月頃から伸びの傾向が見られます。

阿蘇山 GNSS連続観測基線図



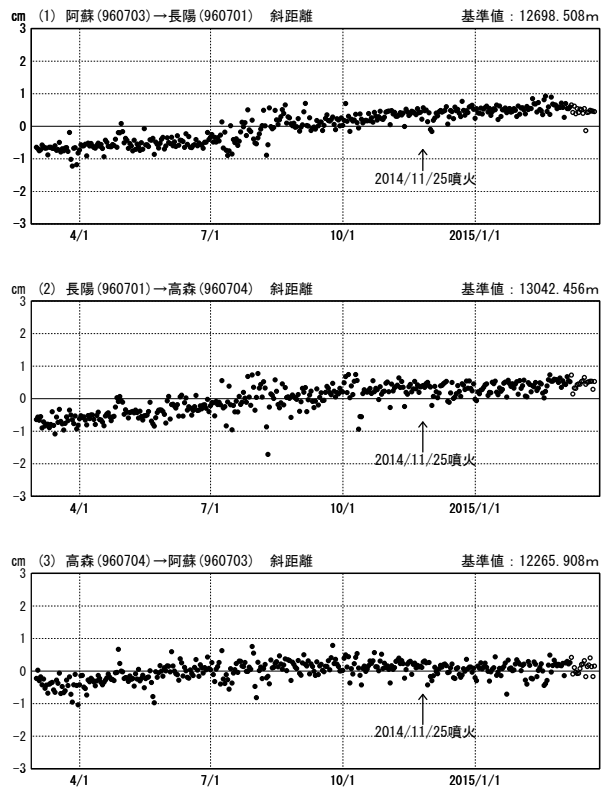
1次トレンド除去後グラフ

期間: 2012/03/01~2015/03/24 JST



1次トレンド除去後グラフ

期間: 2014/03/01~2015/03/24 JST 計算期間: 1999/01/01~2001/01/01



●—[F3:最終解] ○—[R3:速報解]