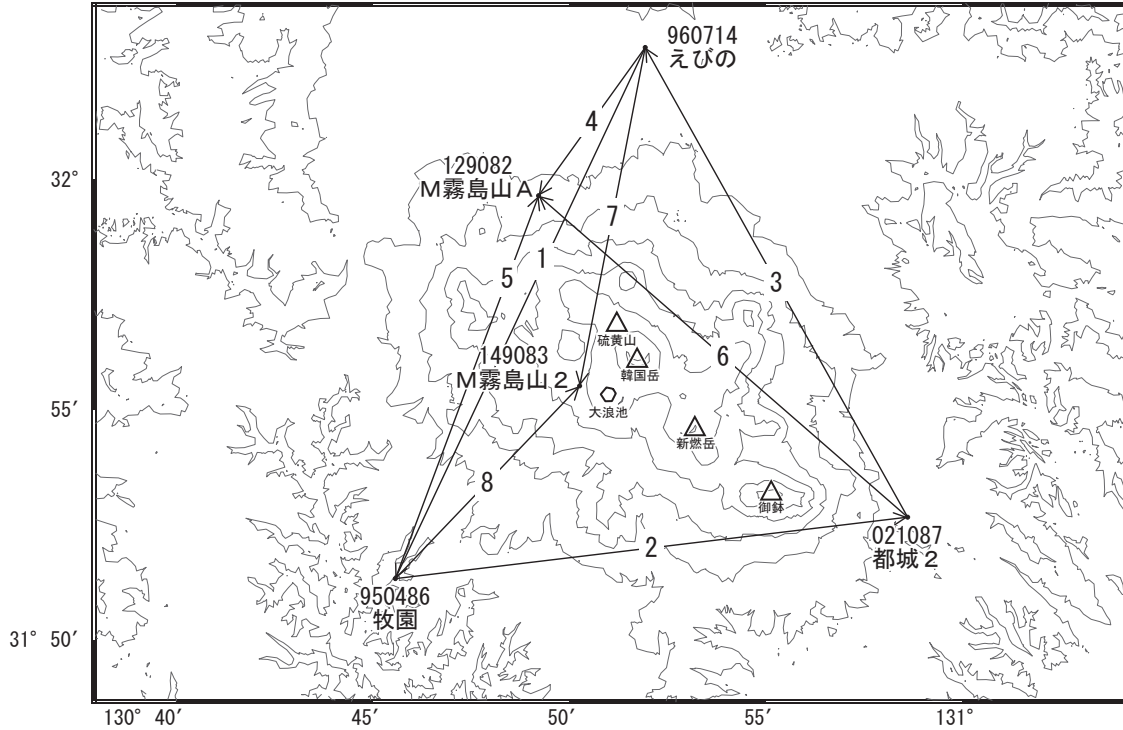


霧島山周辺の地殻変動

—GEONET(電子基準点等)による連続観測結果—

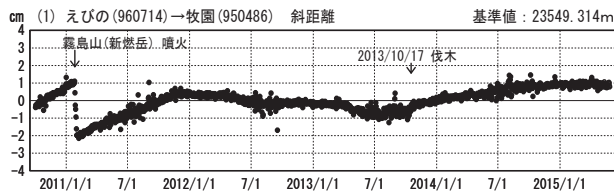
霧島山周辺では、「えびの」－「牧園」基線で2013年12月頃から伸びの傾向が見られていましたが、2015年1月頃から停滞しています。

霧島山周辺 GNSS連続観測基線図



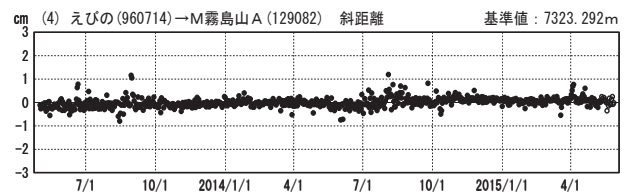
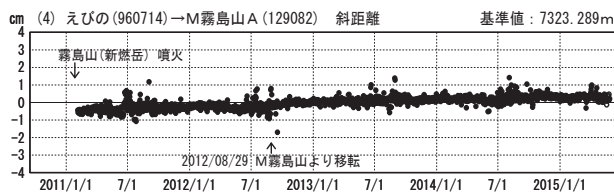
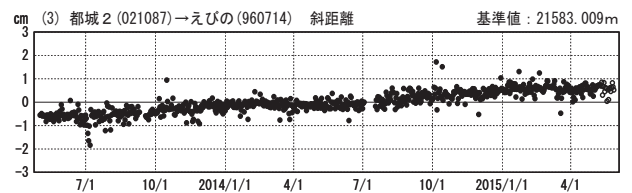
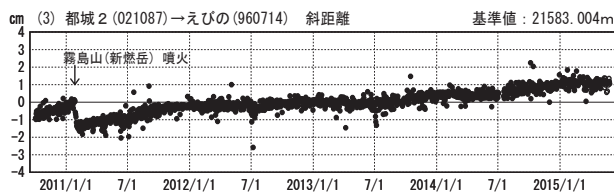
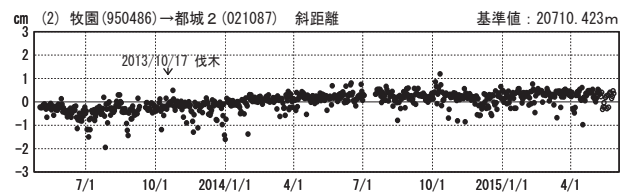
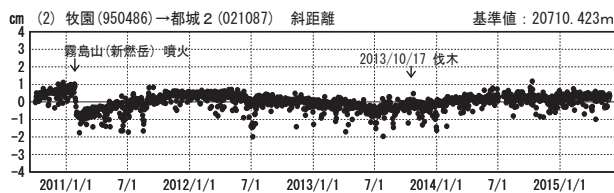
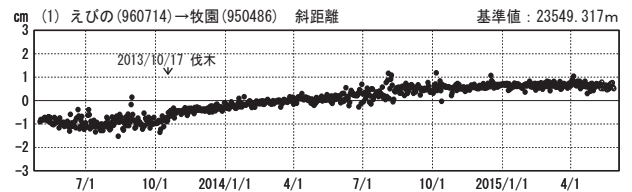
基線変化グラフ

期間：2010/10/01～2015/05/27 JST



基線変化グラフ

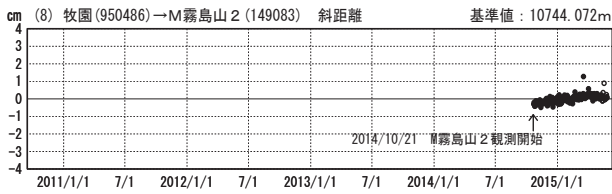
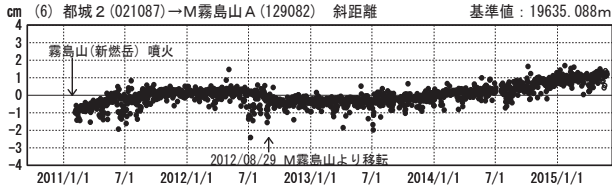
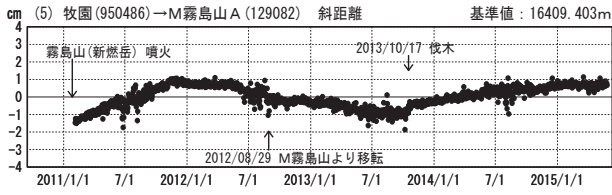
期間：2013/05/01～2015/05/27 JST



●---[F3:最終解] ○---[R3:速報解]


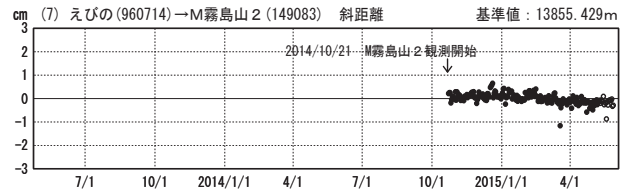
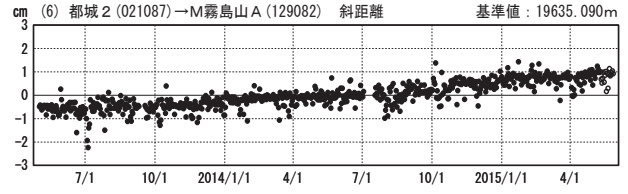
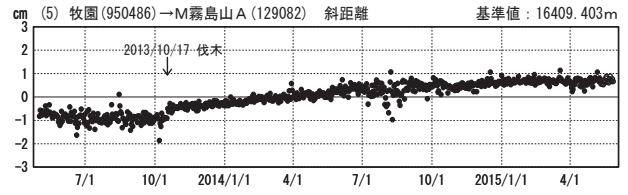
基線変化グラフ

期間：2010/10/01～2015/05/27 JST



基線変化グラフ

期間：2013/05/01～2015/05/27 JST

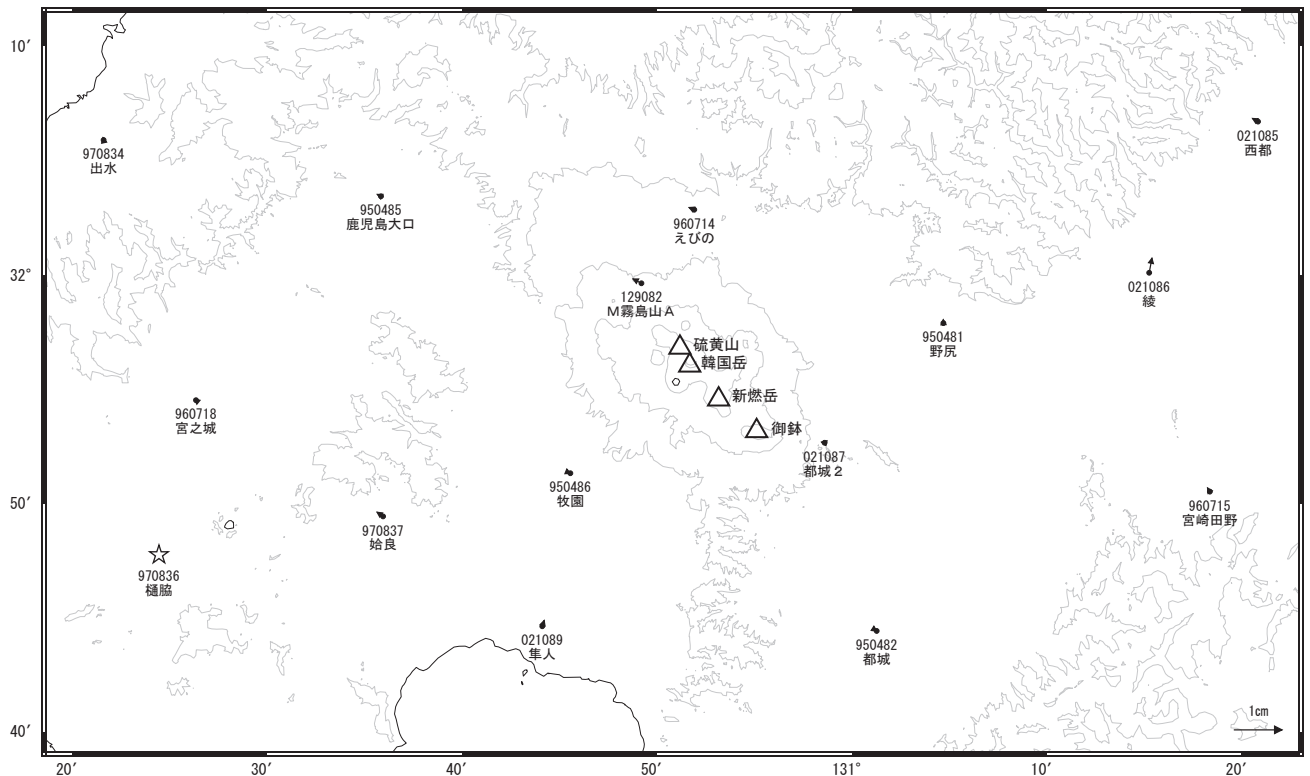


●—[F3:最終解] ○—[R3:速報解]

国土地理院

地殻変動(2015年3月～2015年5月)

基準期間：2015/03/18～2015/03/27[F3:最終解]
比較期間：2015/05/18～2015/05/27[R3:速報解]



☆ 固定局：樋脇(970836)

国土地理院