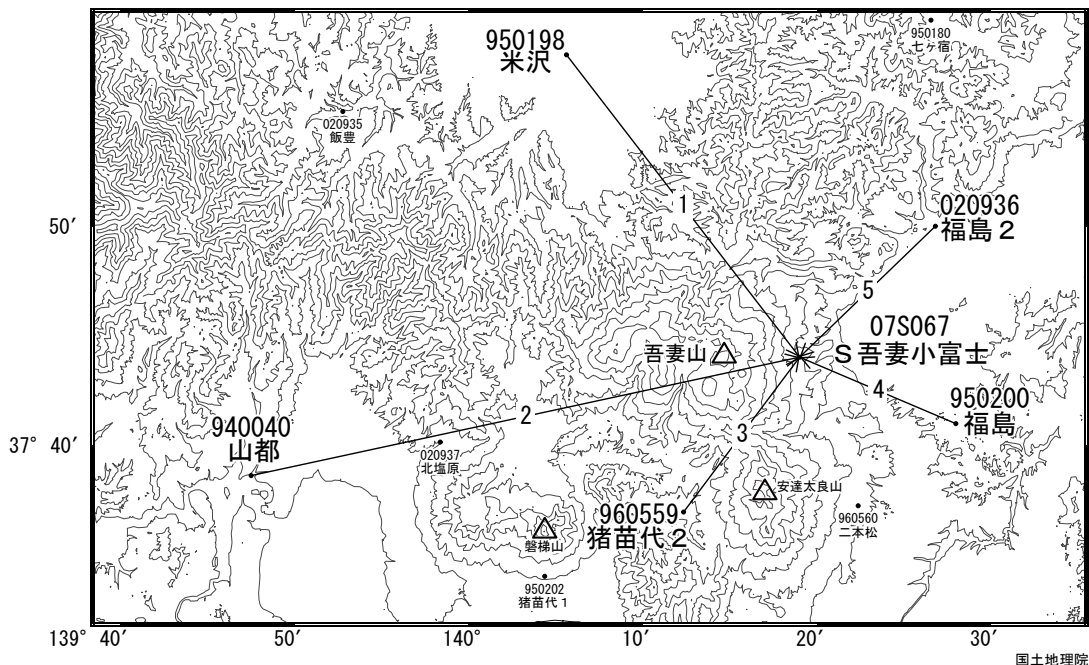


吾妻山周辺の地殻変動

—GEONET(電子基準点等)による連続観測結果—

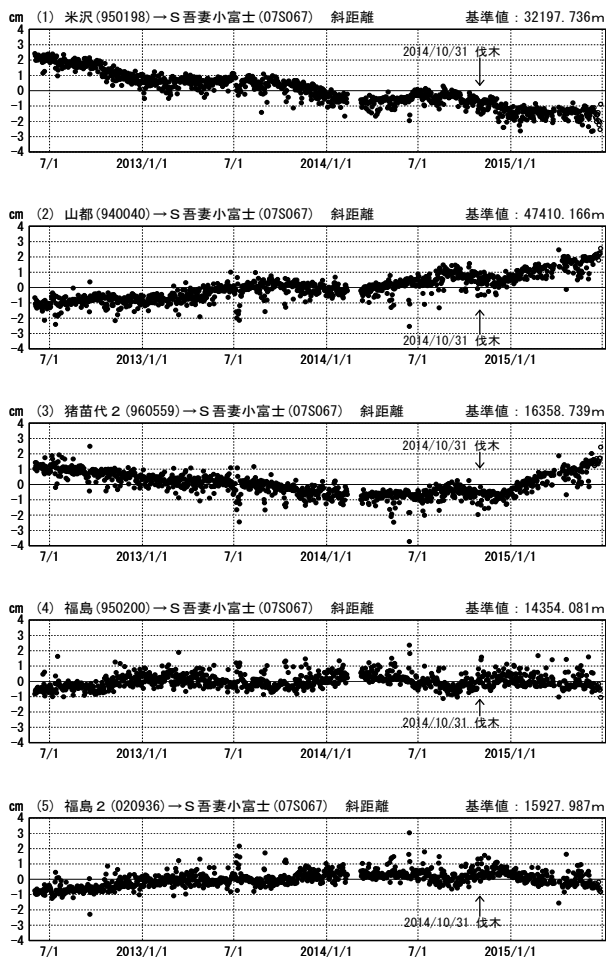
2014年12月頃から一部の基線で山体の膨張を示す小さな地殻変動が見られます。

吾妻山周辺 GNSS連続観測基線図



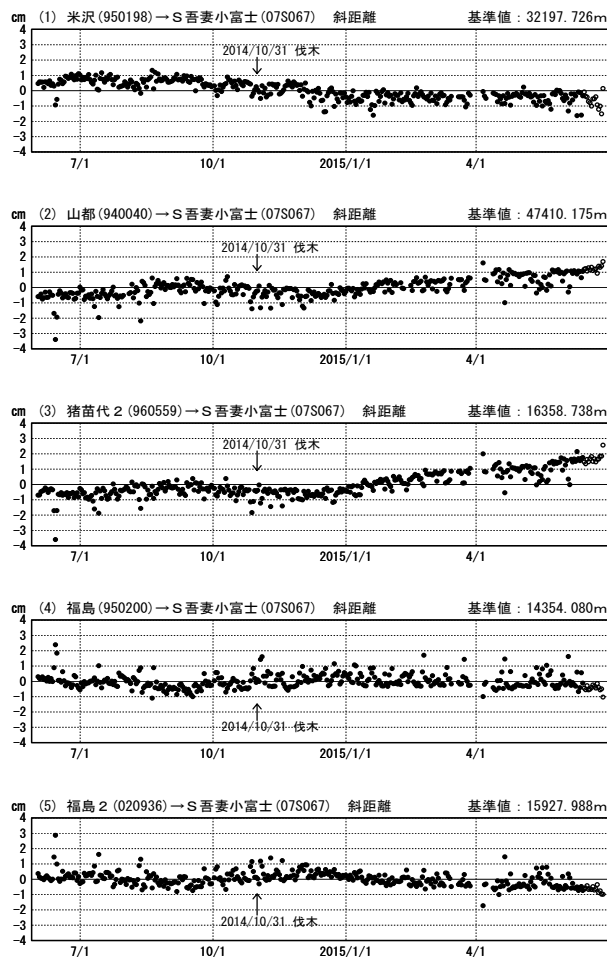
基線変化グラフ

期間: 2012/06/01~2015/06/27 JST



基線変化グラフ

期間: 2014/06/01~2015/06/27 JST



●—[F3:最終解] ○—[R3:速報解]

国土地理院