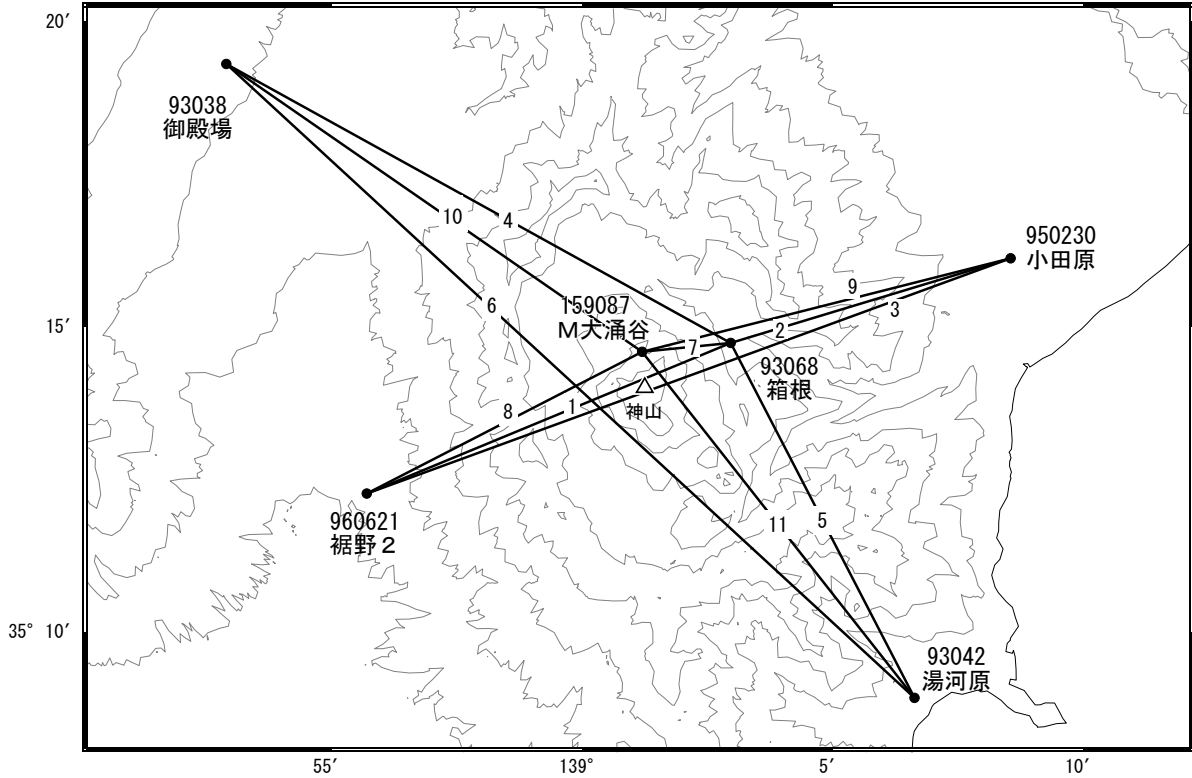


箱根山周辺のGNSS観測データ

—GEONET(電子基準点等)による連続観測結果—

箱根山周辺の基線で2015年4月から山体の膨張を示す地殻変動が見られます。また、6月29日夜から7月1日にかけてのごく小規模な噴火に伴い、大涌谷周辺で小さな地殻変動が見られます。

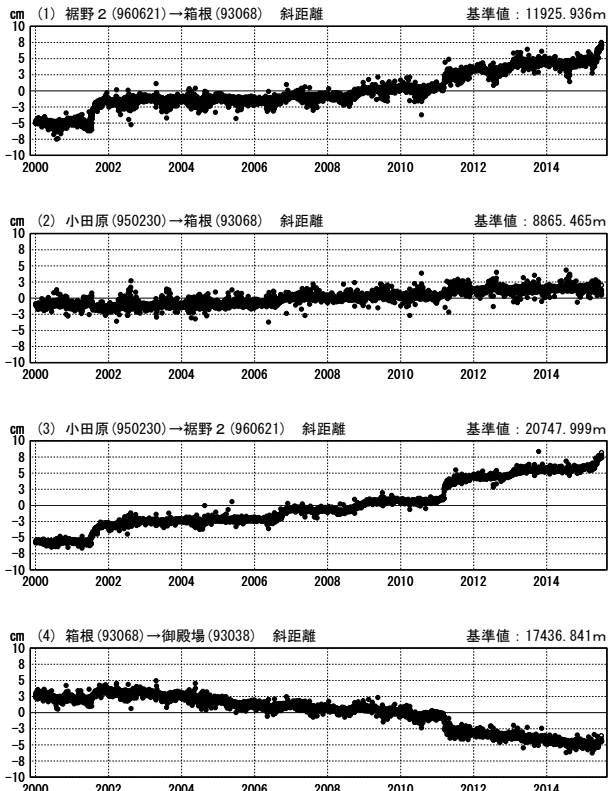
箱根山周辺 GNSS連続観測基線図



国土地理院

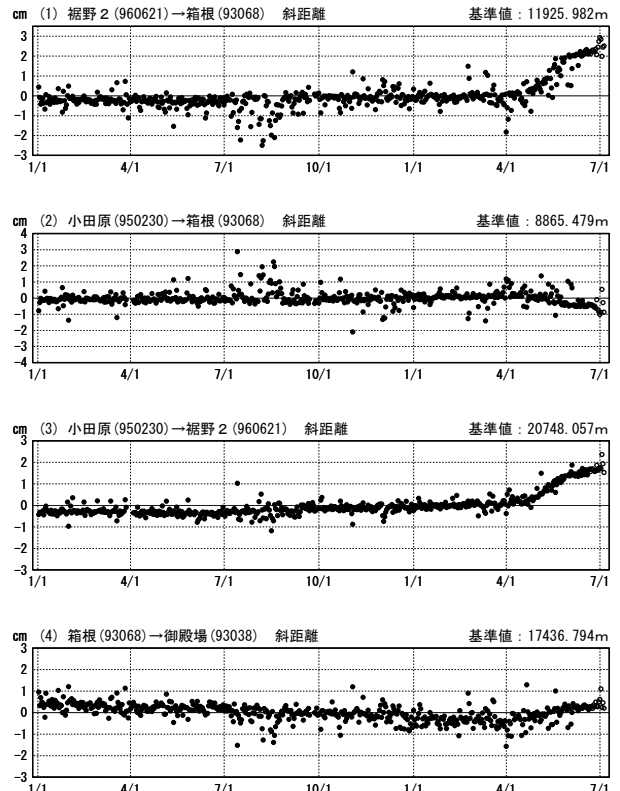
基線変化グラフ

期間: 2000/01/01~2015/07/04 JST



基線変化グラフ

期間: 2014/01/01~2015/07/04 JST

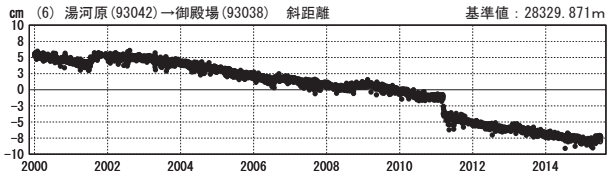
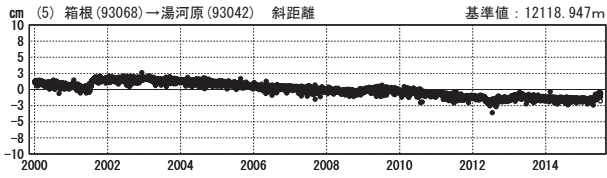


●—[F3:最終解] ○—[R3:速報解]

国土地理院

基線変化グラフ

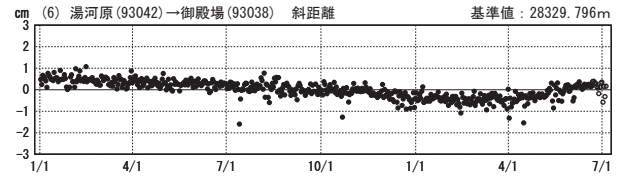
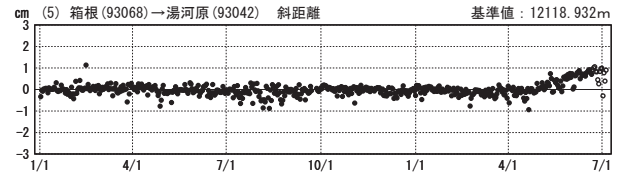
期間：2000/01/01～2015/07/04 JST



●—[F3:最終解] ○—[R3:速報解]

基線変化グラフ

期間：2014/01/01～2015/07/04 JST

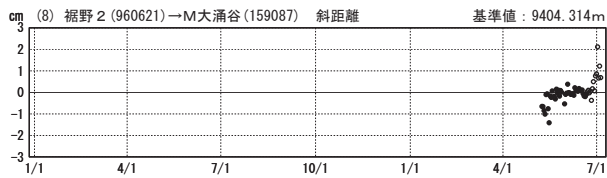
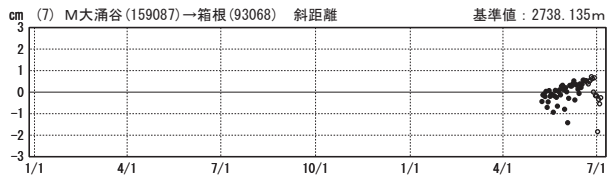


国土地理院

M大涌谷 (REGMOS) に関する基線 (短期のみ)

基線変化グラフ


期間：2014/01/01～2015/07/04 JST



国土地理院

基線変化グラフ

期間：2014/01/01～2015/07/04 JST



●—[F3:最終解] ○—[R3:速報解]

国土地理院