

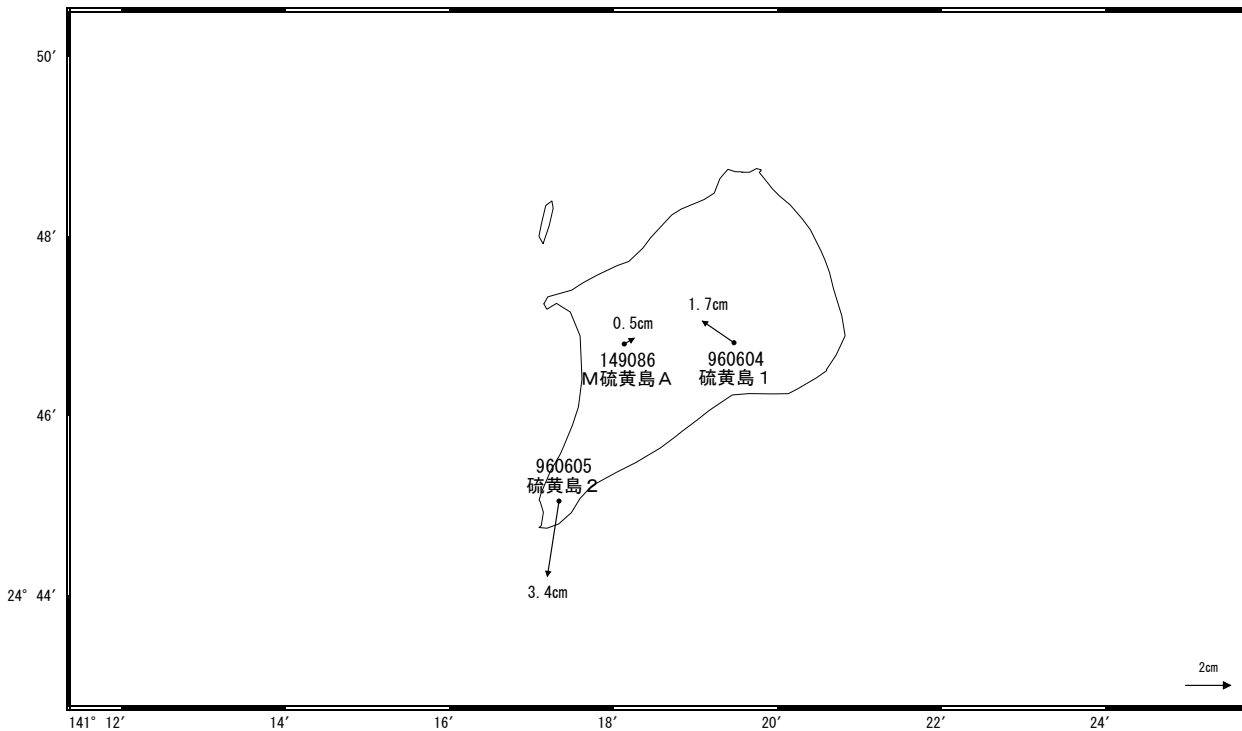
いおう とう
硫黄島周辺の地殻変動

—GEONET(電子基準点等)による連続観測結果—

硫黄島の「硫黄島1」及び「M硫黄島A」は、2015年3月頃から隆起速度が上がっています。また、2015年4月中旬頃から西向きの変動速度が上がっています。

地殻変動(水平)

基準期間: 2015/05/18~2015/05/27[F3:最終解]
比較期間: 2015/06/18~2015/06/27[R3:速報解]

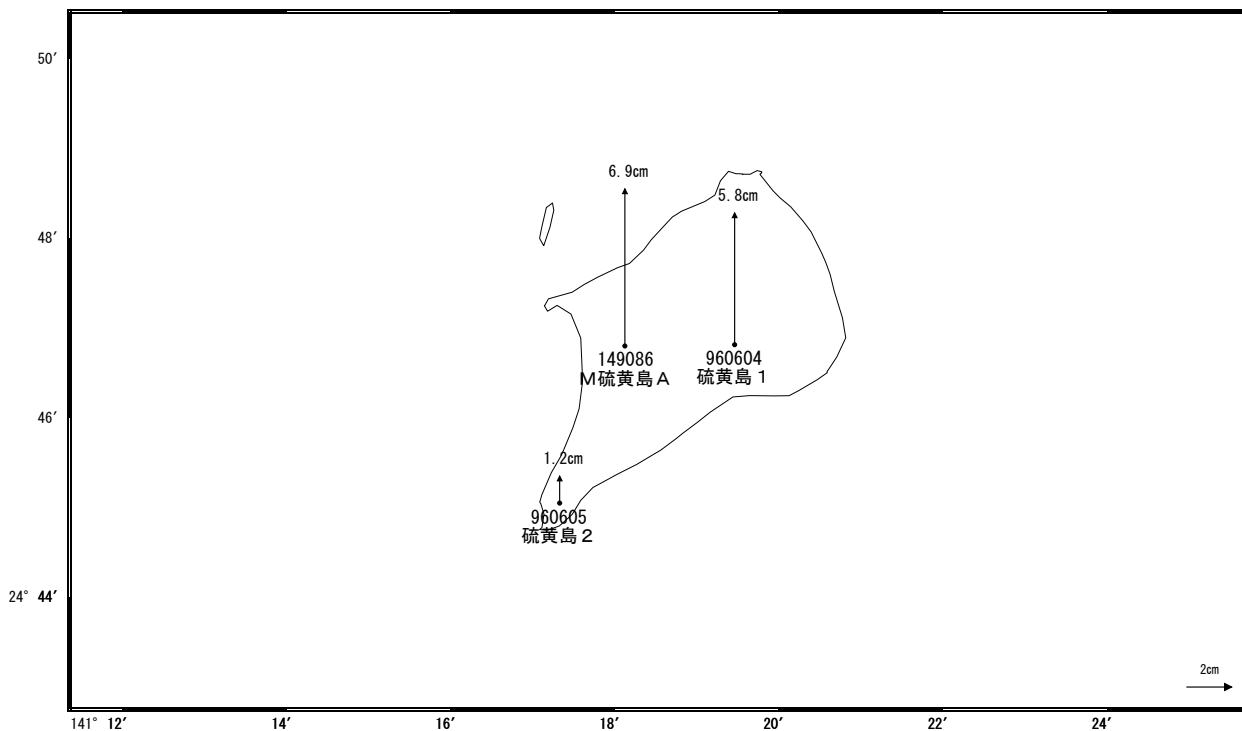


☆ 固定局: 父島 A (052007)

国土地理院

地殻変動(上下)

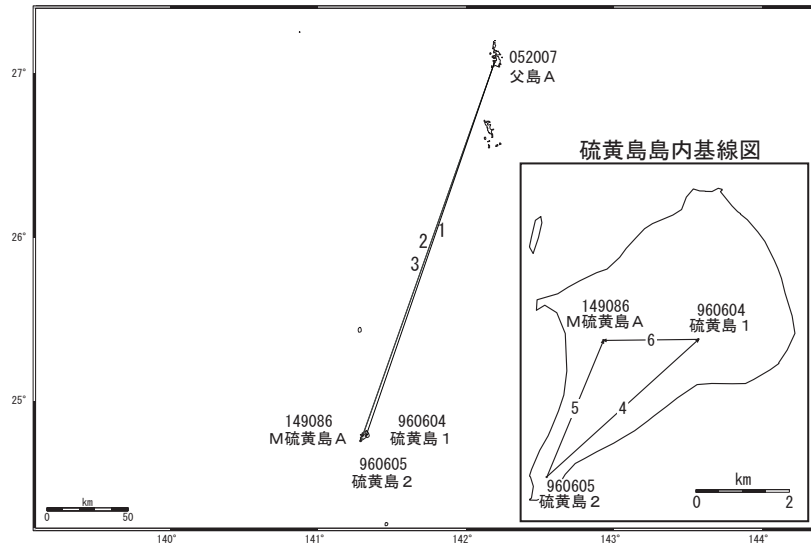
基準期間: 2015/05/18~2015/05/27[F3:最終解]
比較期間: 2015/06/18~2015/06/27[R3:速報解]



☆ 固定局: 父島 A (052007)

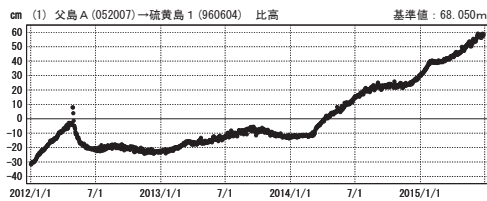
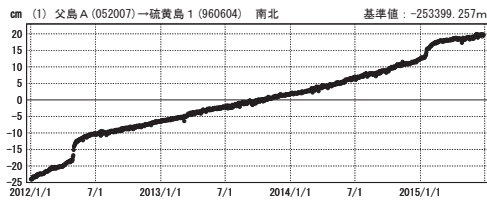
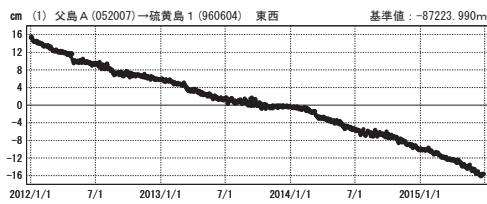
国土地理院

硫黄島周辺 GNSS連続観測基線図



成分変化グラフ

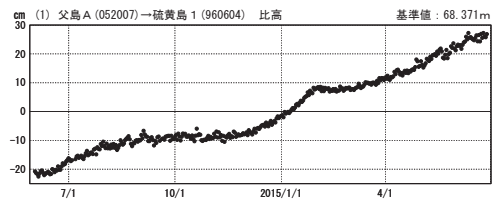
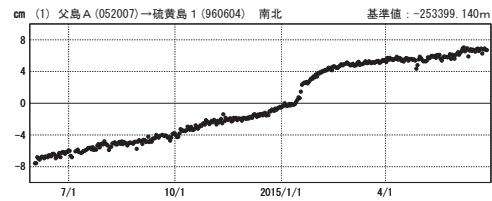
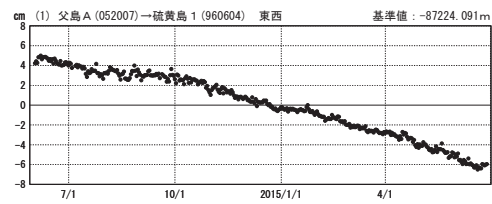
期間: 2012/01/01~2015/06/27 JST



●—[F3:最終解] ○—[R3:速報解]

成分変化グラフ

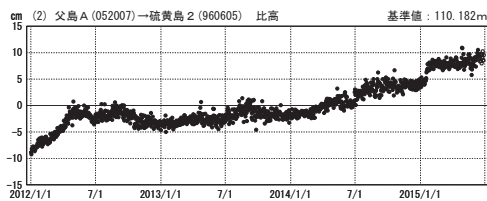
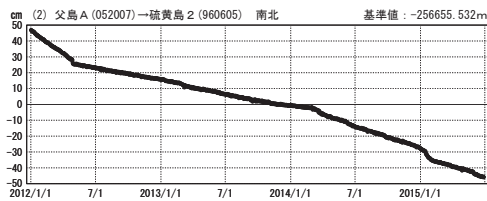
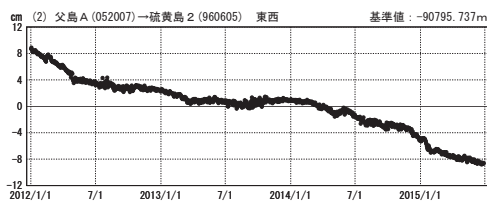
期間: 2014/06/01~2015/06/27 JST



国土地理院

成分変化グラフ

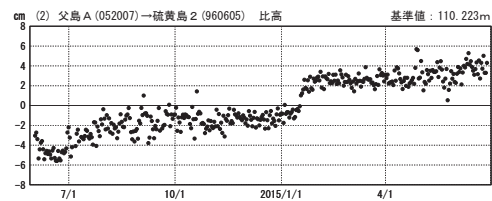
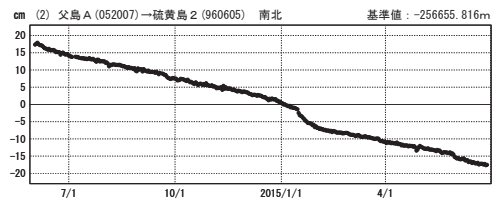
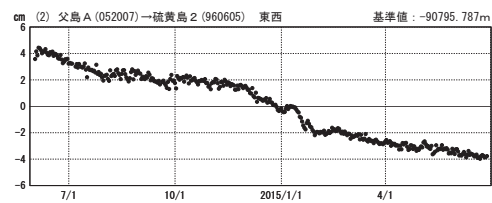
期間: 2012/01/01~2015/06/27 JST



●—[F3:最終解] ○—[R3:速報解]

成分変化グラフ

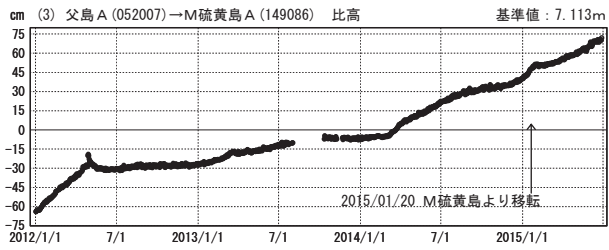
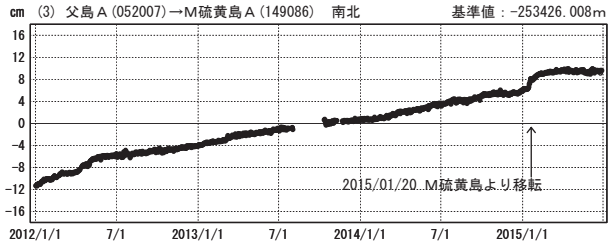
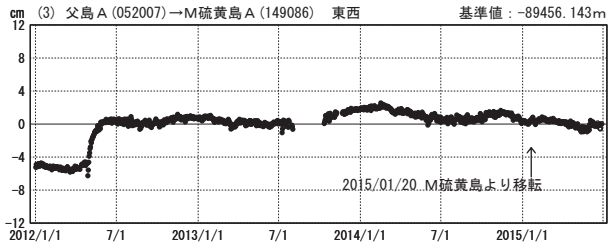
期間: 2014/06/01~2015/06/27 JST



国土地理院

成分変化グラフ

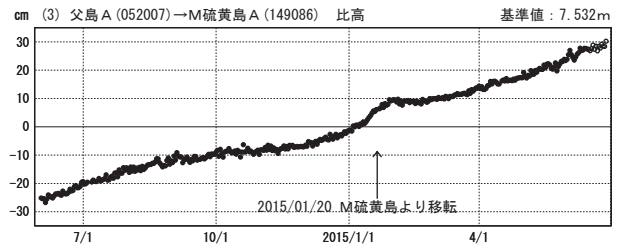
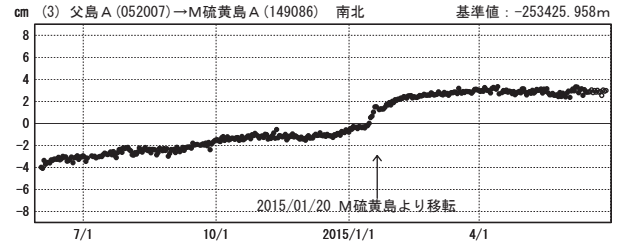
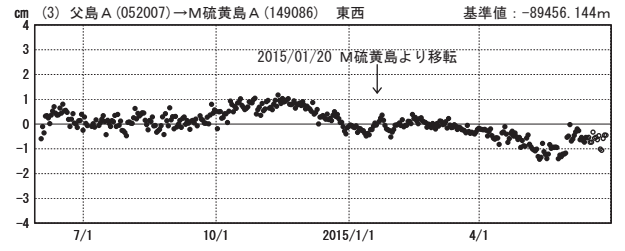
期間：2012/01/01～2015/06/27 JST



●---[F3:最終解] ○---[R3:速報解]

成分変化グラフ

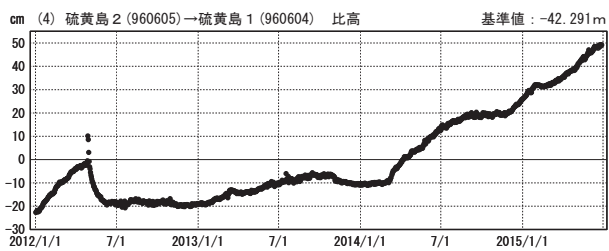
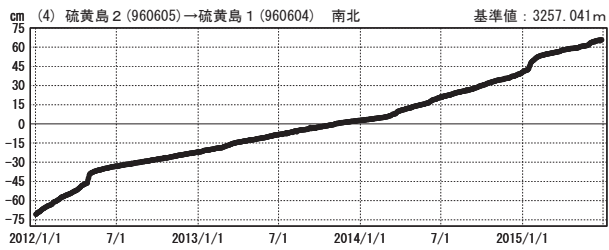
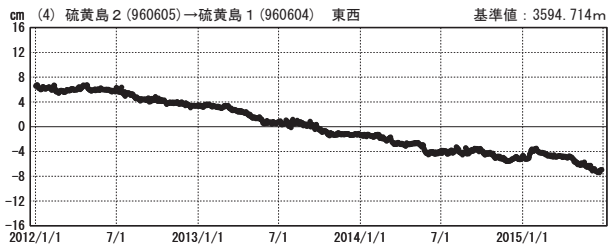
期間：2014/06/01～2015/06/27 JST



国土地理院

成分変化グラフ

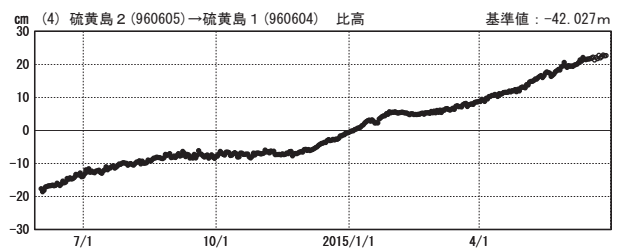
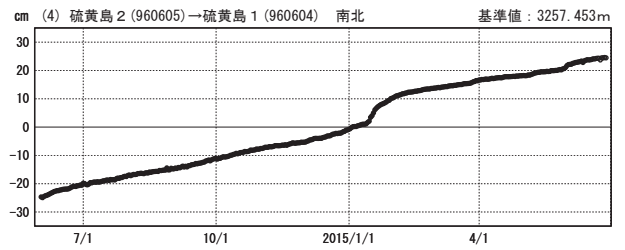
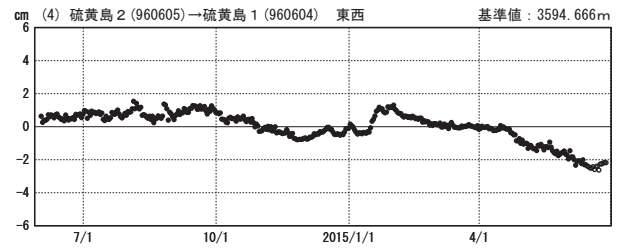
期間：2012/01/01～2015/06/27 JST



●---[F3:最終解] ○---[R3:速報解]

成分変化グラフ

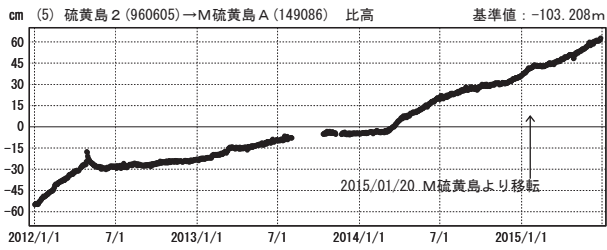
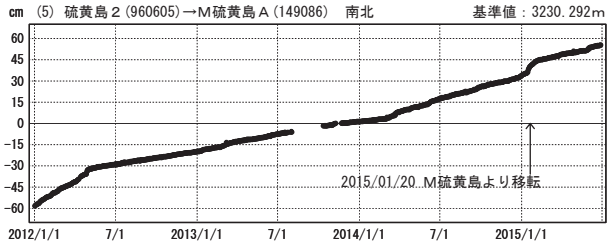
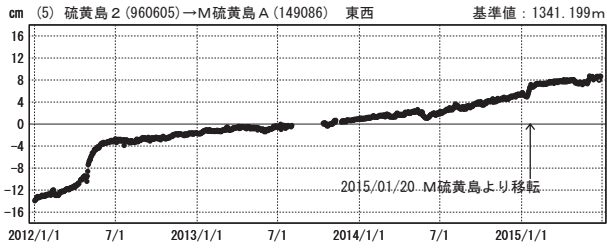
期間：2014/06/01～2015/06/27 JST



国土地理院

成分変化グラフ

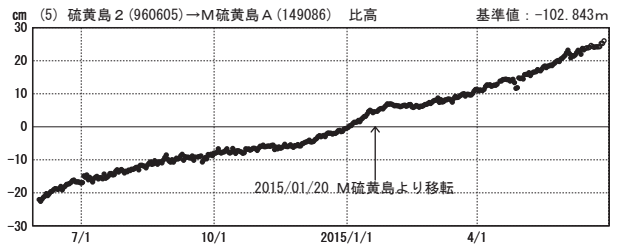
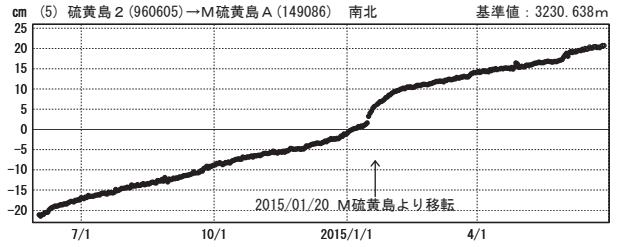
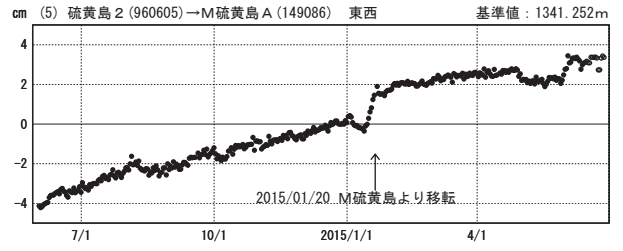
期間：2012/01/01～2015/06/27 JST



●---[F3:最終解] ○---[R3:速報解]

成分変化グラフ

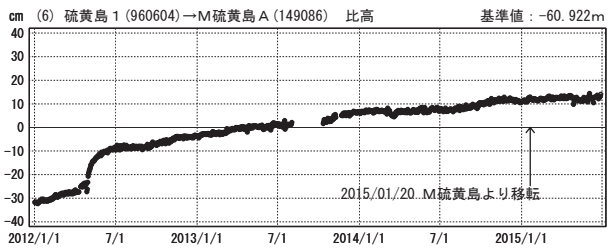
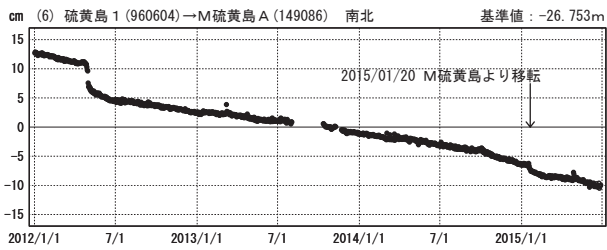
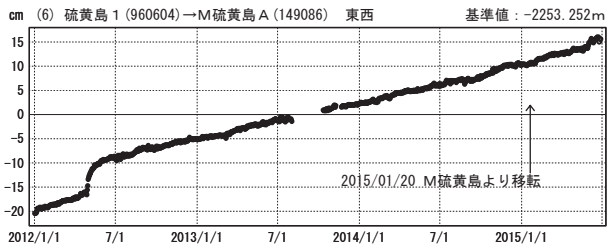
期間：2014/06/01～2015/06/27 JST



国土地理院

成分変化グラフ

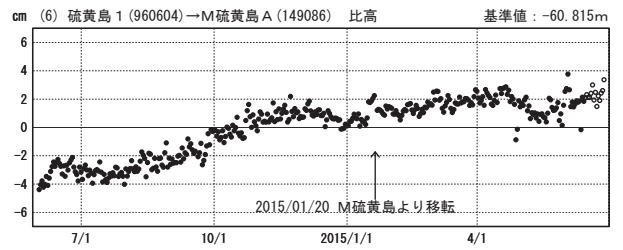
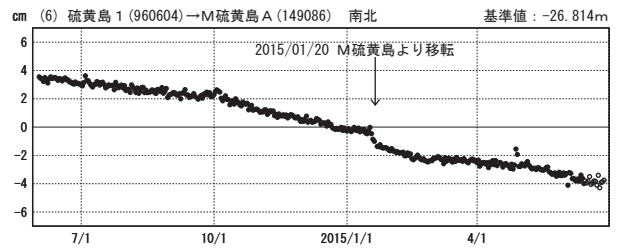
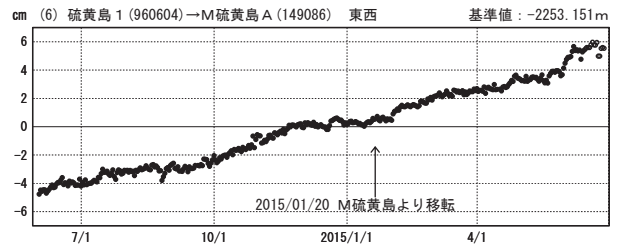
期間：2012/01/01～2015/06/27 JST



●---[F3:最終解] ○---[R3:速報解]

成分変化グラフ

期間：2014/06/01～2015/06/27 JST



国土地理院