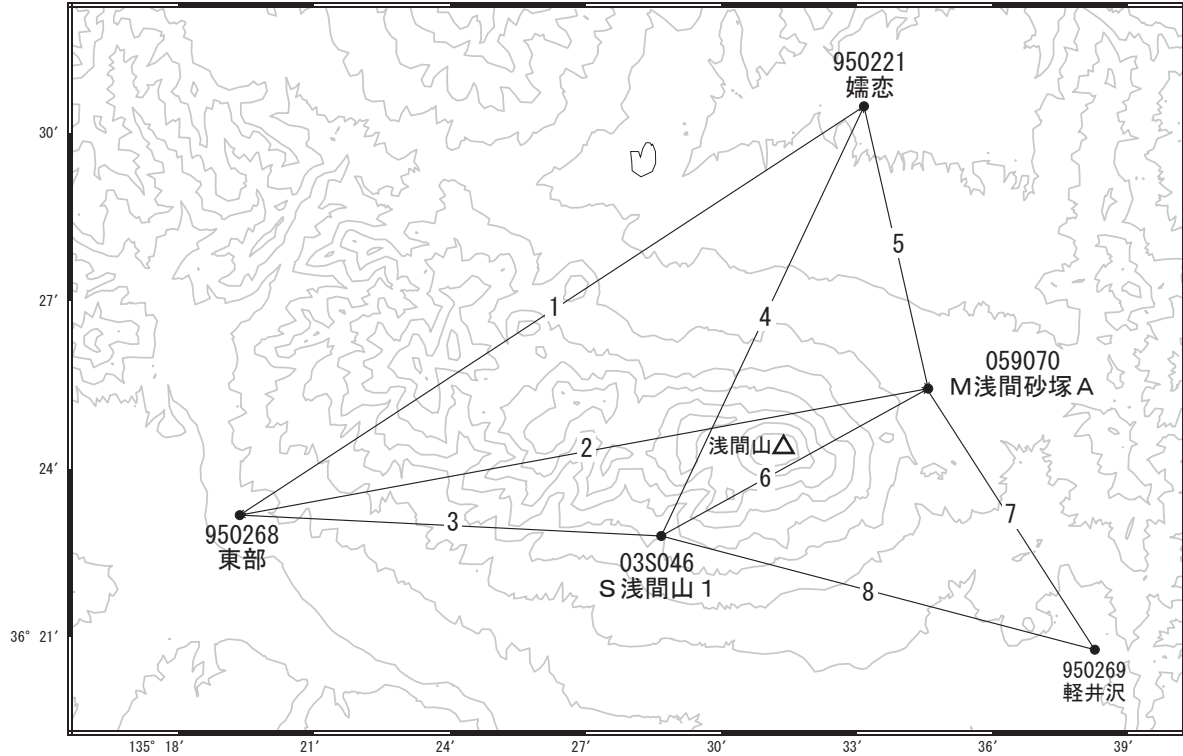


浅間山周辺の地殻変動

—GEONET(電子基準点等)による連続観測結果—

2015年6月頃から浅間山を挟む基線で小さな伸びが見られます。

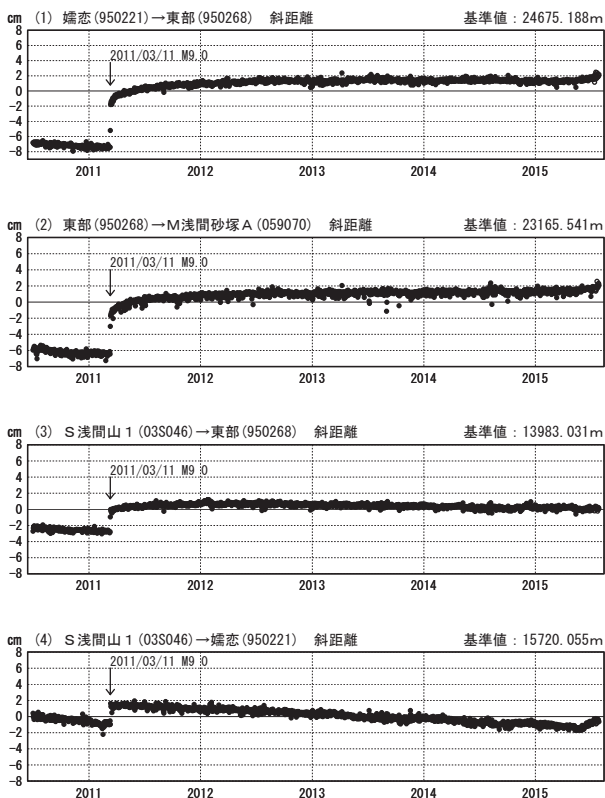
浅間山周辺 GNSS連続観測基線図



国土地理院

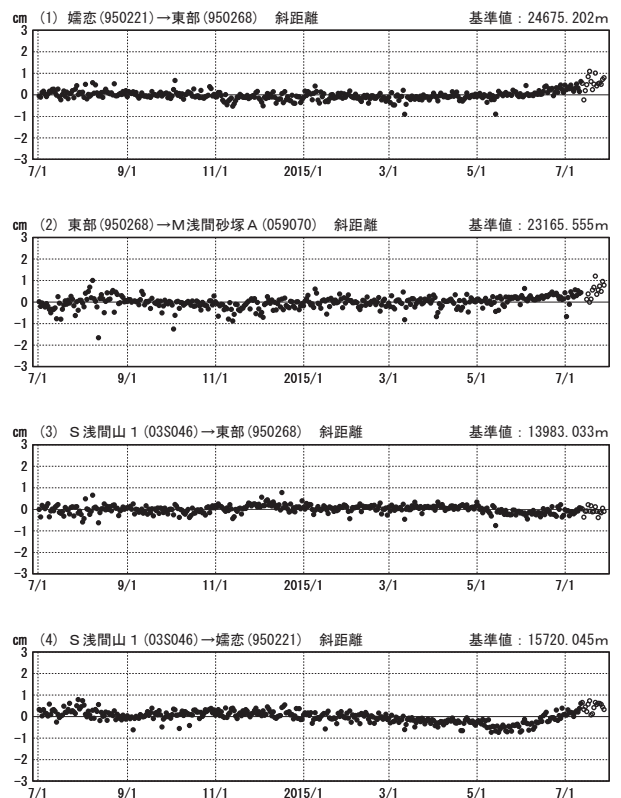
基線変化グラフ

期間：2010/07/01～2015/07/27 JST



基線変化グラフ

期間：2014/07/01～2015/07/27 JST

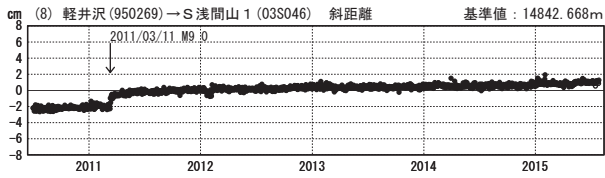
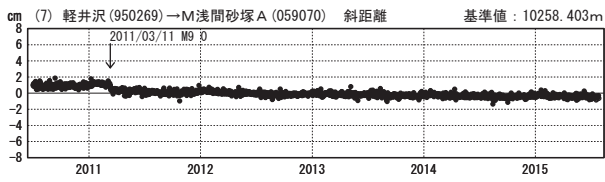
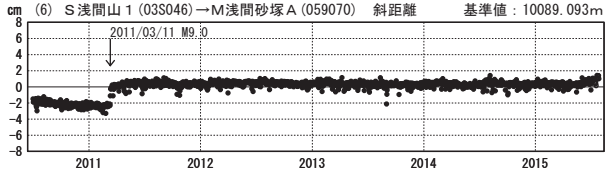
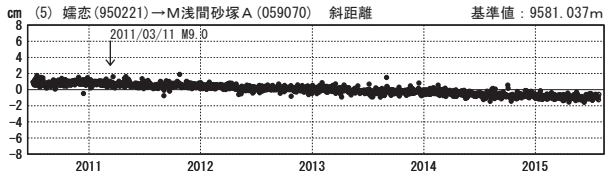


●—[F3:最終解] ○—[R3:速報解]

国土地理院

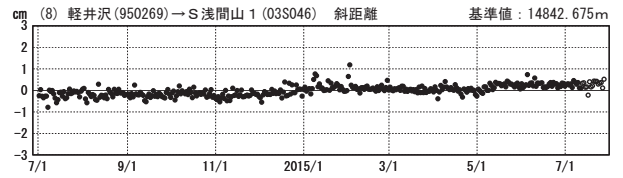
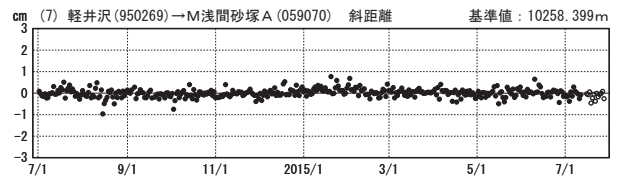
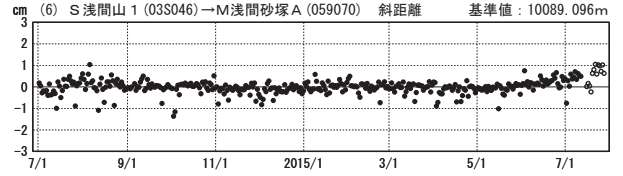
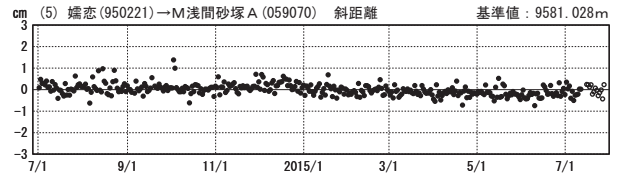
基線変化グラフ

期間：2010/07/01~2015/07/27 JST



基線変化グラフ

期間：2014/07/01~2015/07/27 JST



●—[F3:最終解] ○—[R3:速報解]