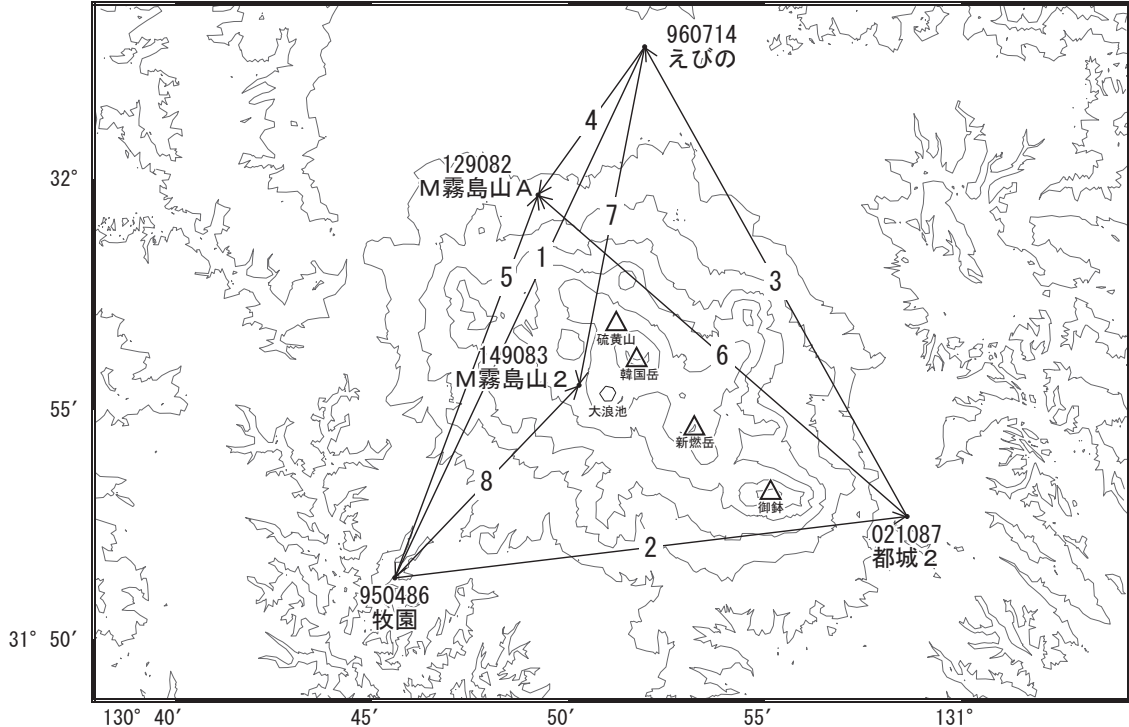


# 霧島山周辺の地殻変動

—GEONET(電子基準点等)による連続観測結果—

霧島山周辺では、「えびの」—「牧園」基線で2013年12月頃から伸びの傾向が見られていましたが、2015年1月頃から停滞しています。

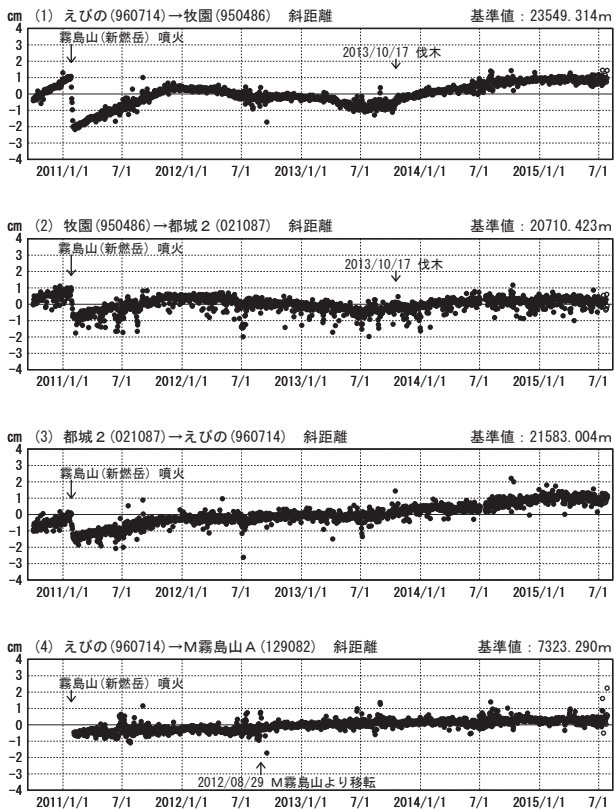
霧島山周辺 GNSS連続観測基線図



国土地理院

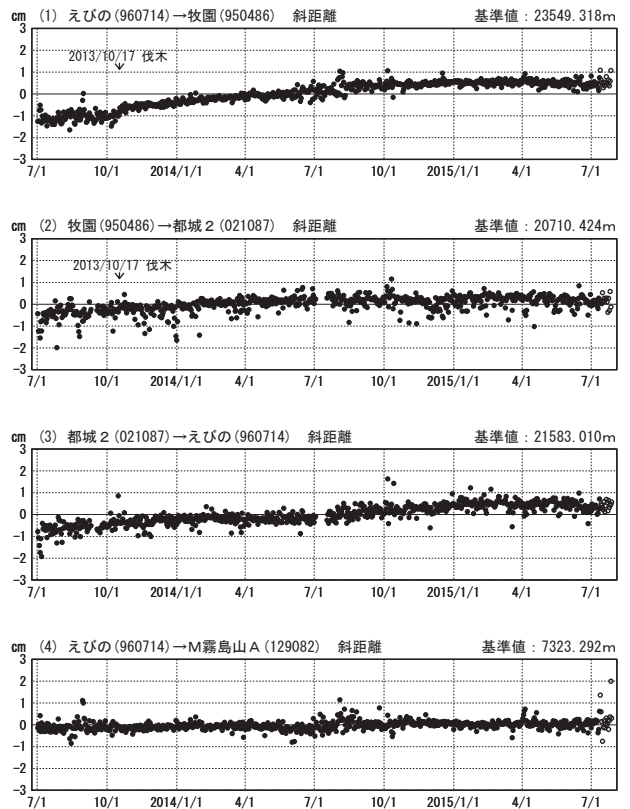
基線変化グラフ

期間：2010/10/01～2015/07/27 JST



基線変化グラフ

期間：2013/07/01～2015/07/27 JST

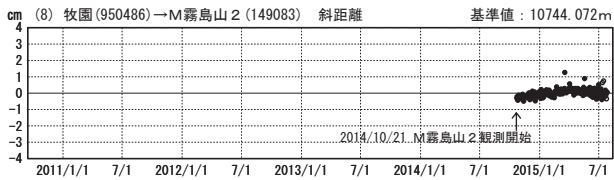
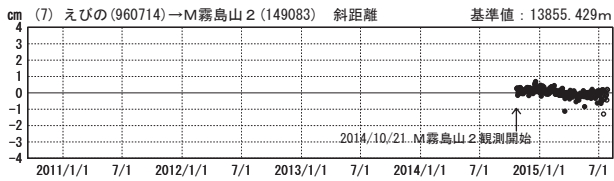
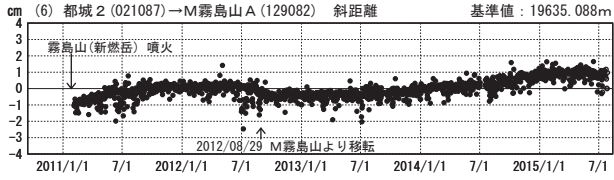
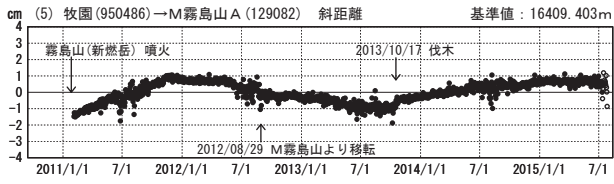


●—[F3:最終解] ○—[R3:速報解]

国土地理院

### 基線変化グラフ

期間：2010/10/01～2015/07/27 JST

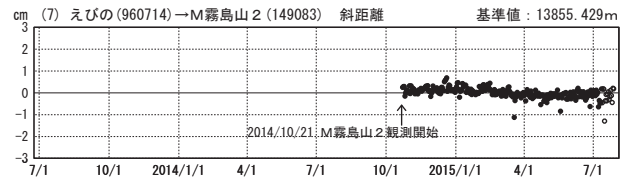
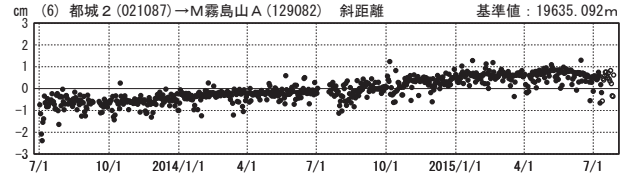
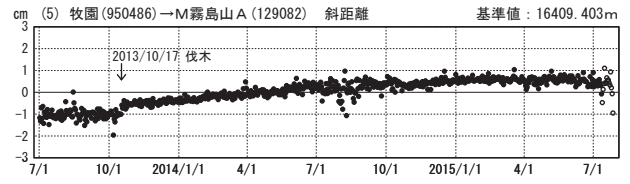


●---[F3:最終解] ○---[R3:速報解]

国土地理院

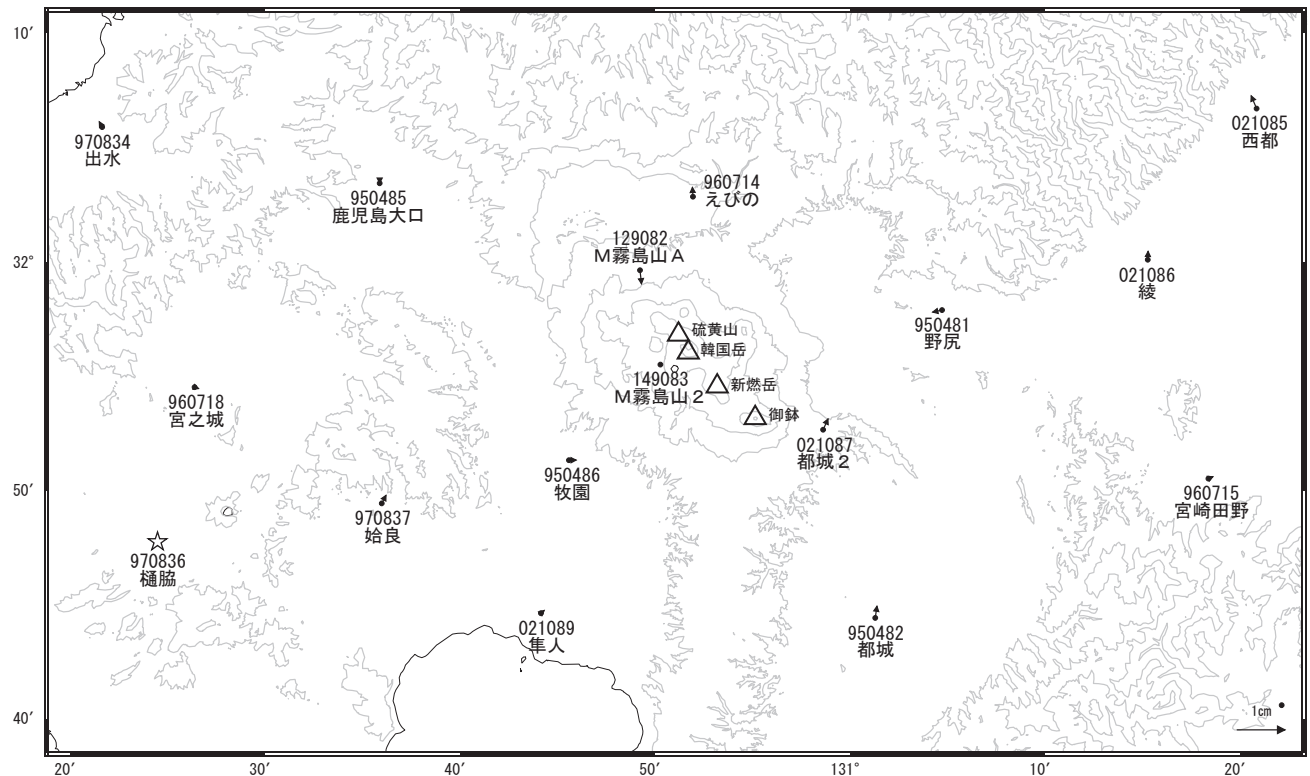
### 基線変化グラフ

期間：2013/07/01～2015/07/27 JST



## 地殻変動(2015年5月～2015年7月)

基準期間:2015/05/18～2015/05/27[F3:最終解]  
比較期間:2015/07/18～2015/07/27[R3:速報解]



☆ 固定局:樋脇(970836)

国土地理院