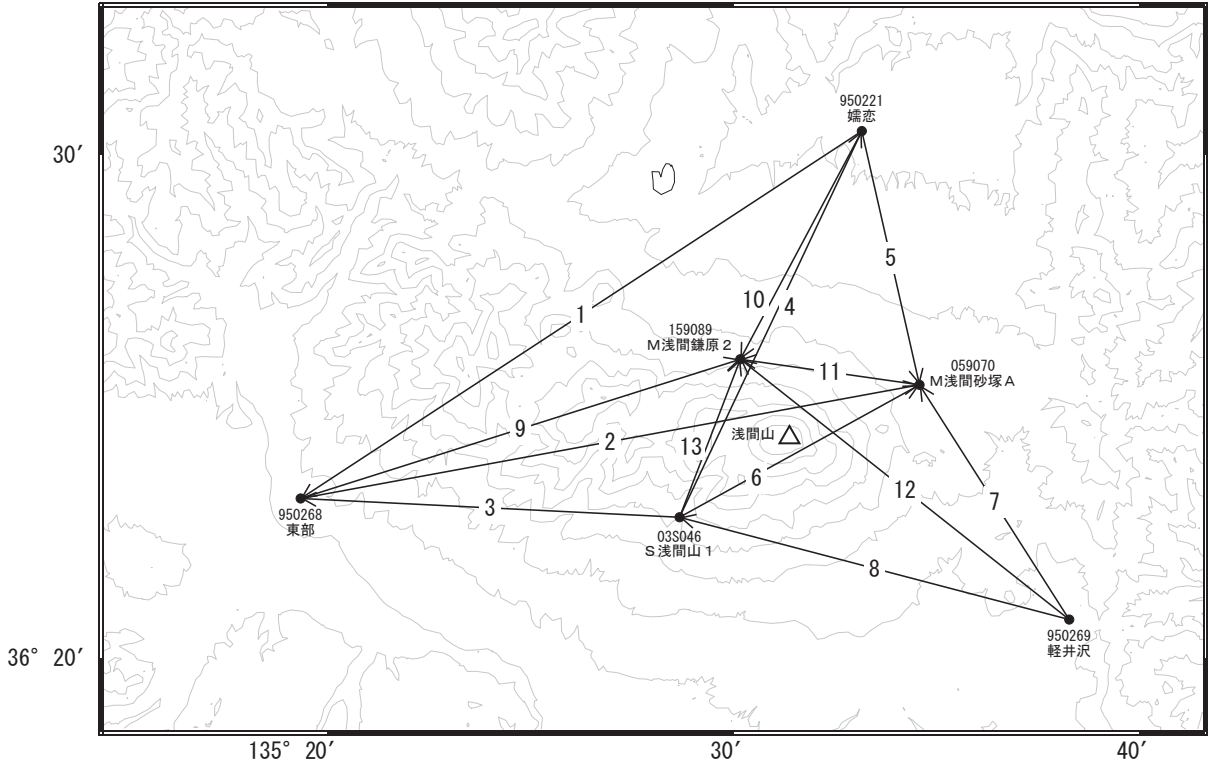


浅間山周辺の地殻変動

—GEONET(電子基準点等)による連続観測結果—

2015年6月頃から浅間山を挟む基線で小さな伸びが見られます。

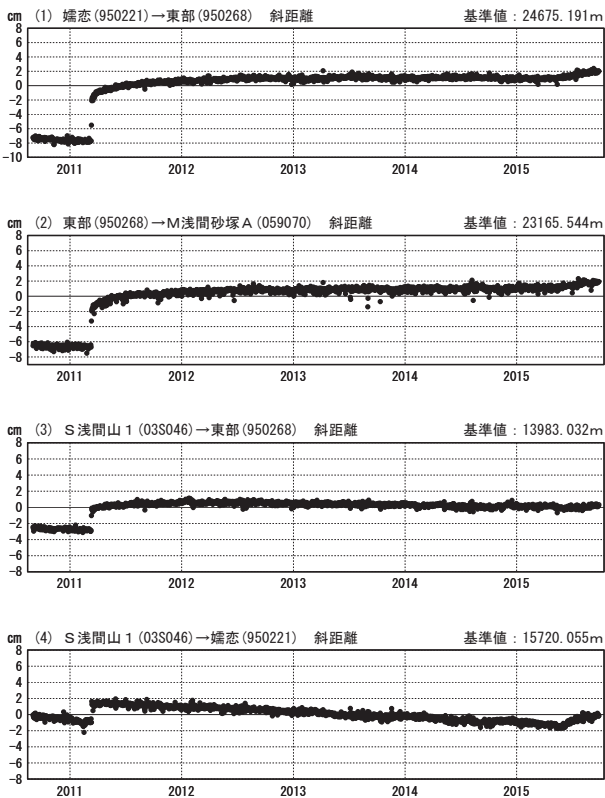
浅間山周辺 GNSS連続観測基線図



国土地理院

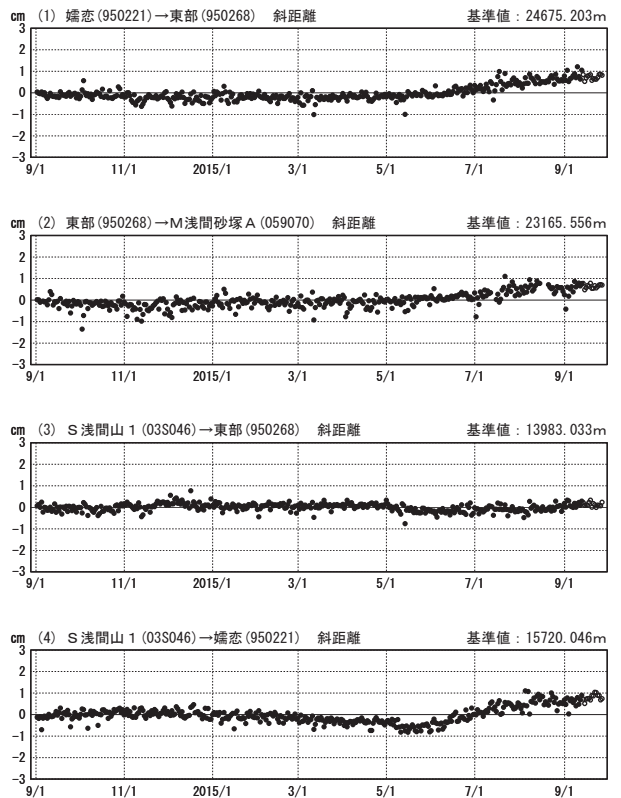
基線変化グラフ

期間: 2010/09/01~2015/09/26 JST



基線変化グラフ

期間: 2014/09/01~2015/09/26 JST

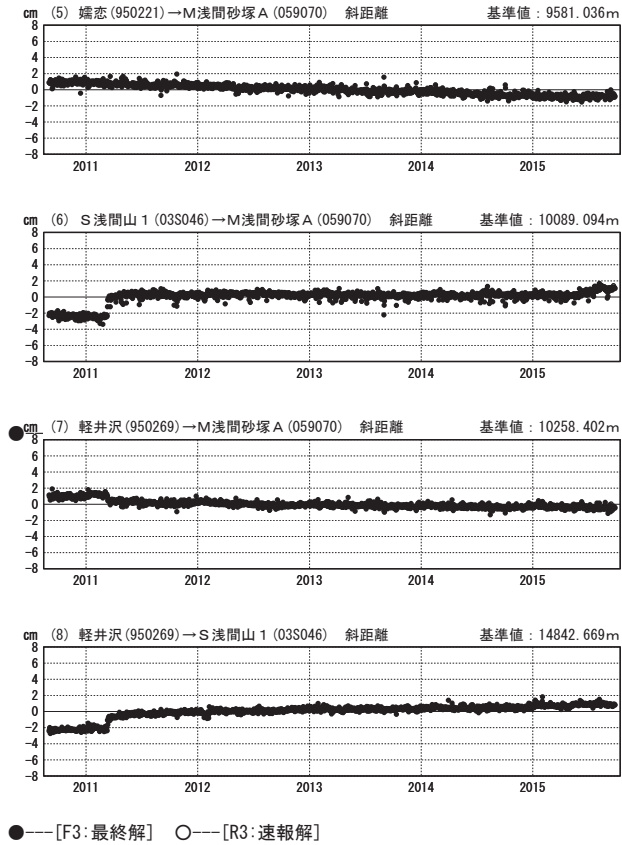


●—[F3:最終解] ○—[R3:速報解]

国土地理院

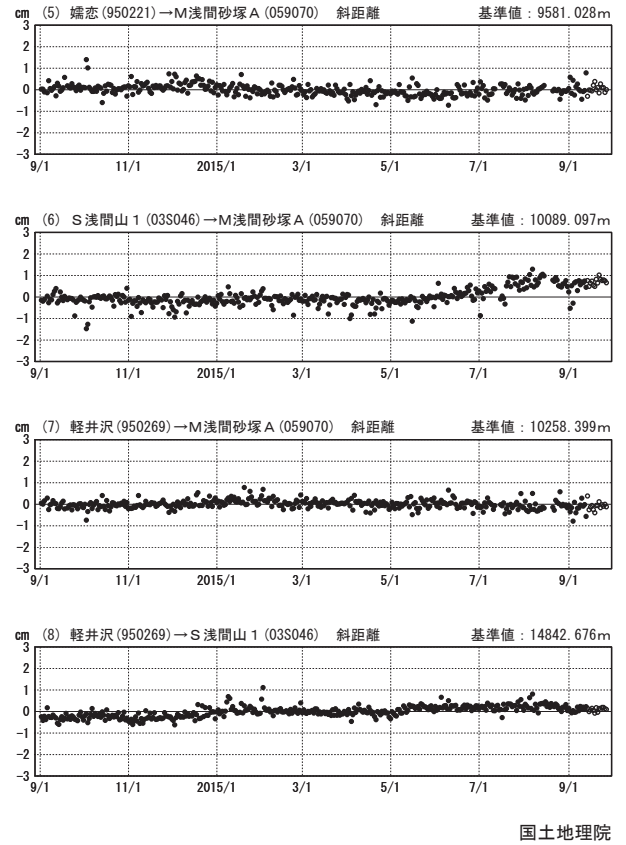
基線変化グラフ

期間：2010/09/01~2015/09/26 JST



基線変化グラフ

期間：2014/09/01~2015/09/26 JST

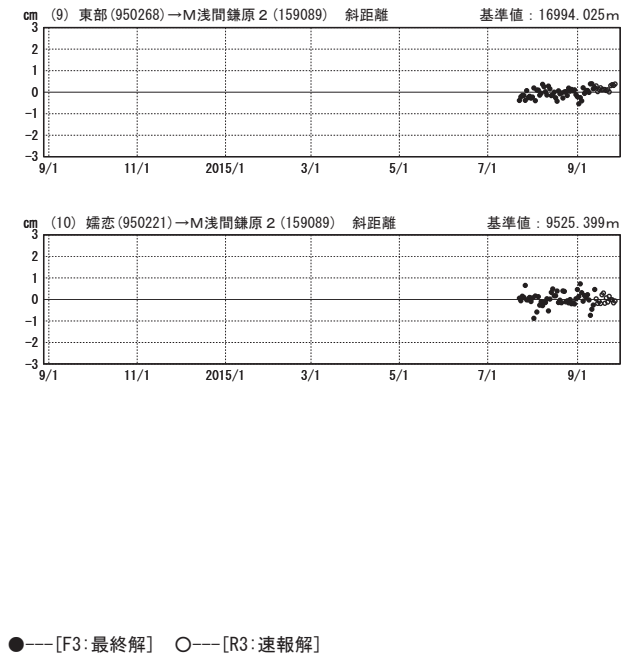


国土地理院

M浅間鎌原 2 (REGMOS) に関する基線 (短期のみ)

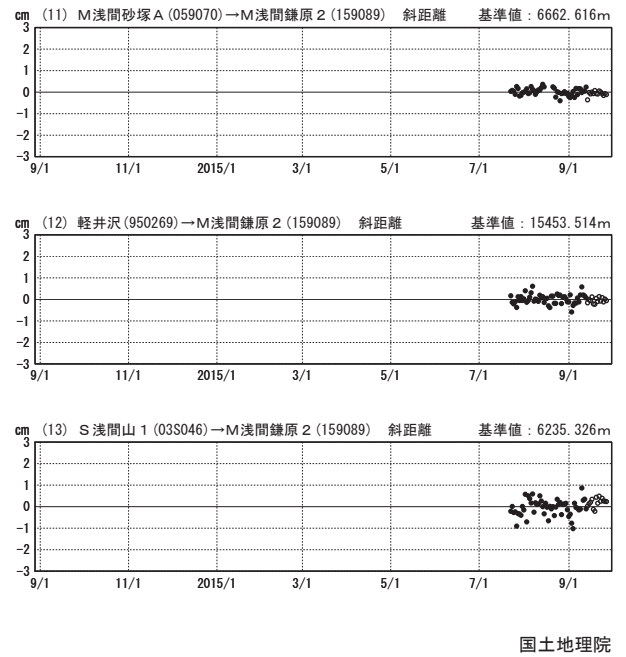
基線変化グラフ

期間：2014/09/01~2015/09/26 JST



基線変化グラフ

期間：2014/09/01~2015/09/26 JST



国土地理院