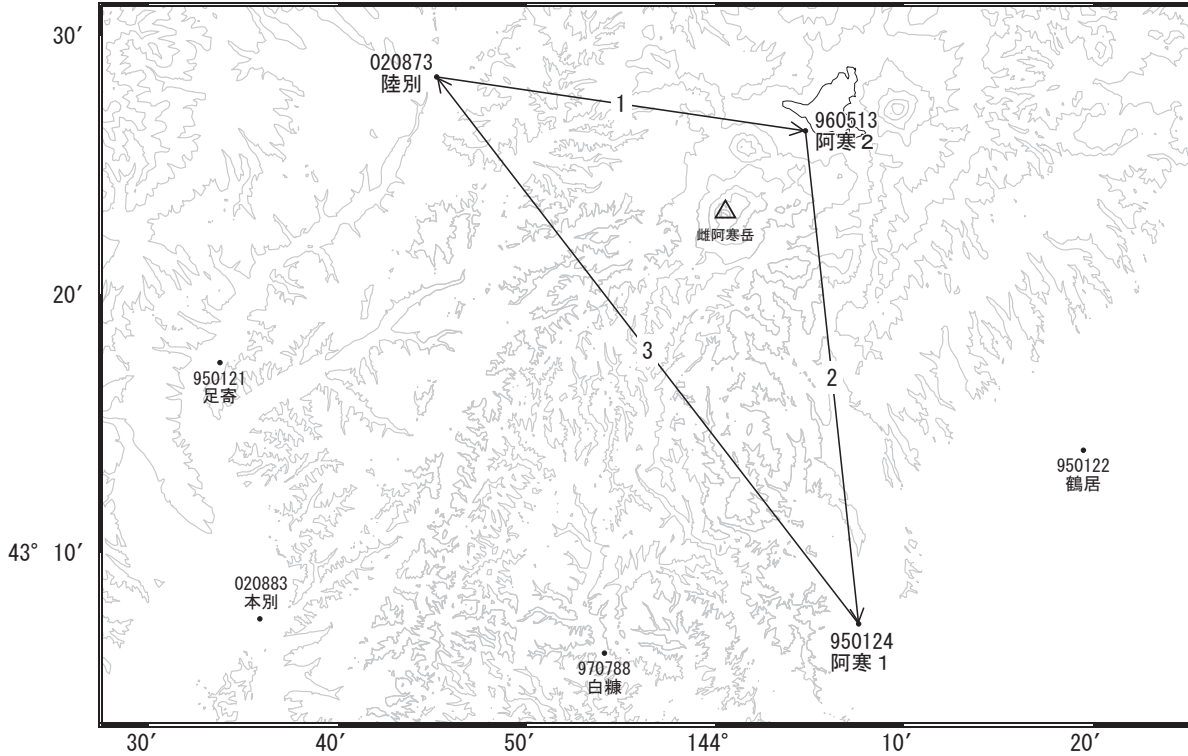


雌阿寒岳周辺の地殻変動

—GEONET(電子基準点等)による連続観測結果—

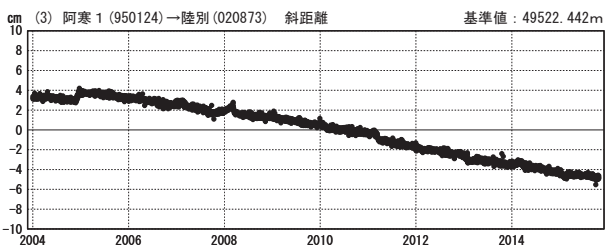
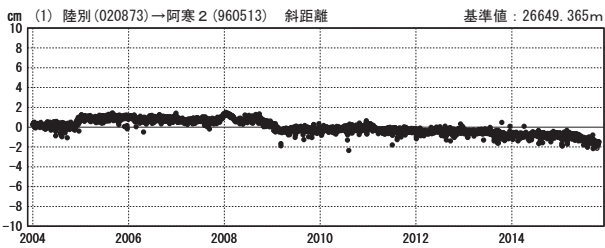
「阿寒2」では、2015年6月頃からわずかな北西向きの変動が見られています。

雌阿寒岳周辺 GNSS連続観測基線図



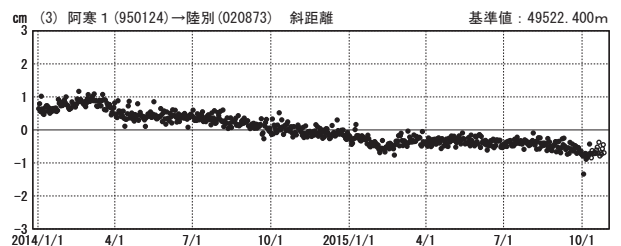
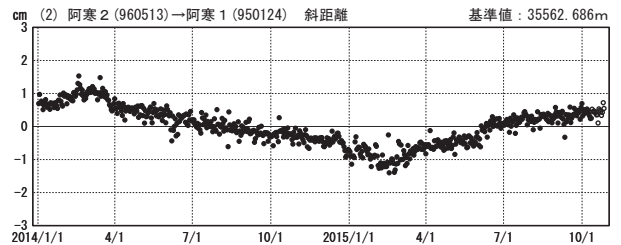
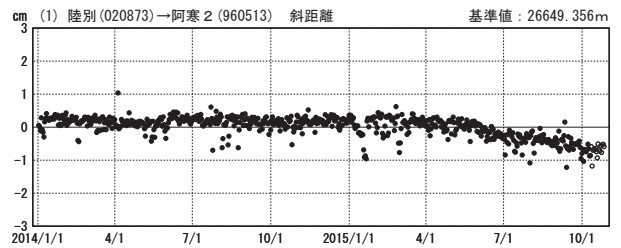
基線変化グラフ

期間: 2004/01/01~2015/10/26 JST



基線変化グラフ

期間: 2014/01/01~2015/10/26 JST



●—[F3:最終解] ○—[R3:速報解]