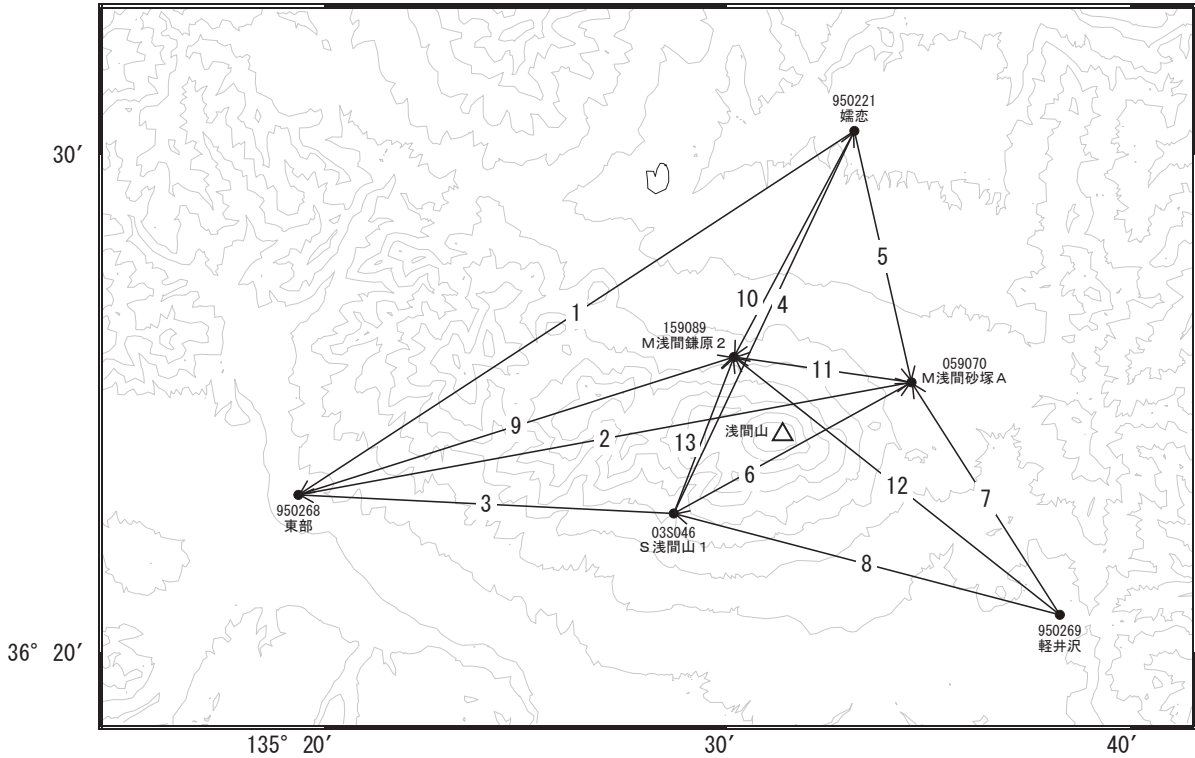


浅間山周辺の地殻変動

—GEONET(電子基準点等)による連続観測結果—

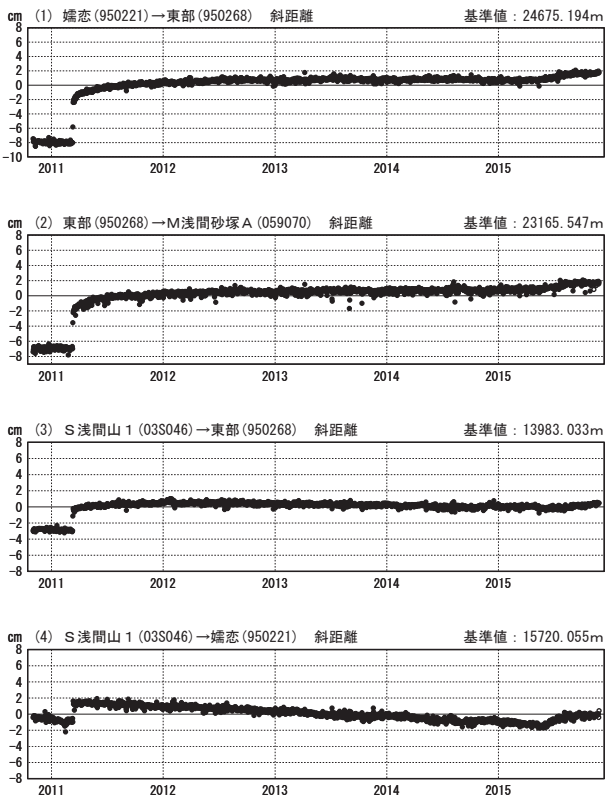
2015年6月頃から浅間山を挟む基線で小さな伸びが見られていましたが、10月頃から鈍化しています。

浅間山周辺 GNSS連続観測基線図



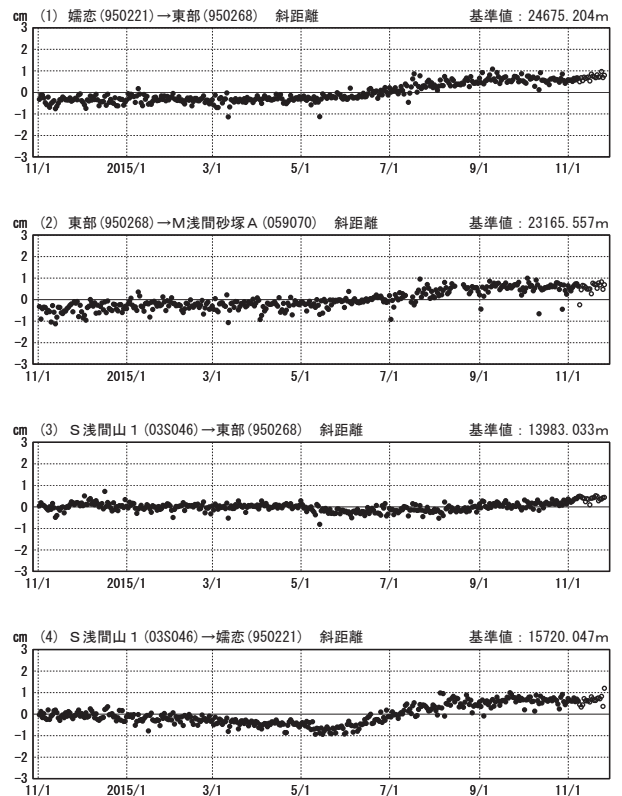
基線変化グラフ

期間: 2010/11/01~2015/11/25 JST



基線変化グラフ

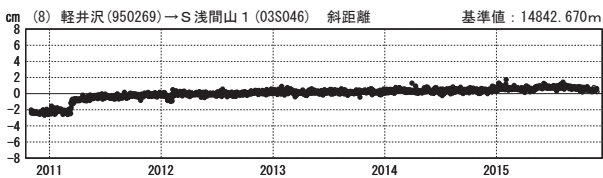
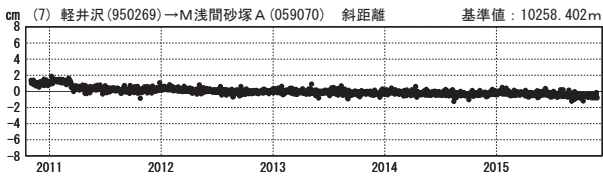
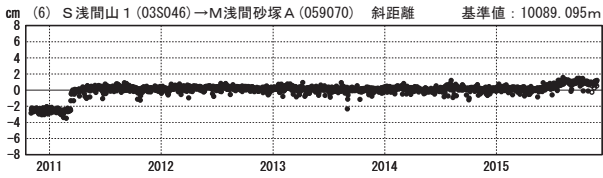
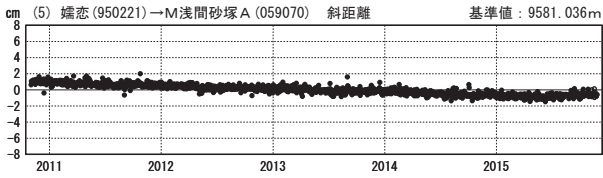
期間: 2014/11/01~2015/11/25 JST



●—[F3:最終解] ○—[R3:速報解]

基線変化グラフ

期間：2010/11/01~2015/11/25 JST

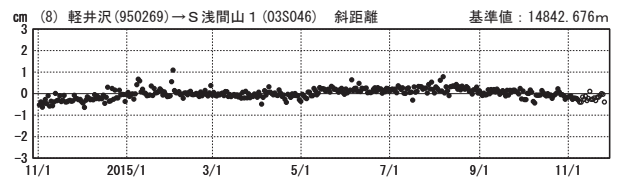
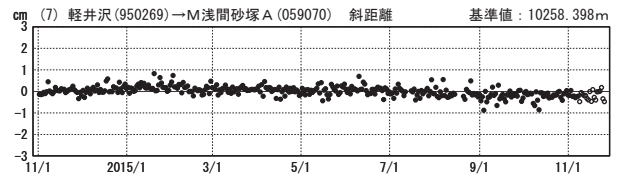
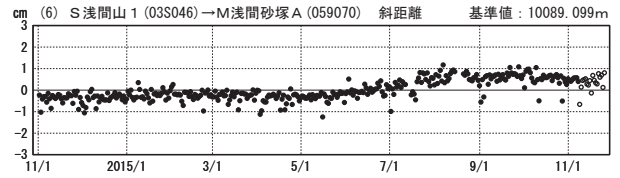
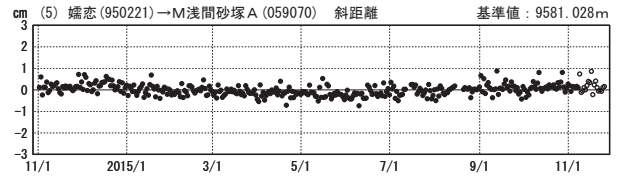


●—[F3:最終解] ○—[R3:速報解]

国土地理院

基線変化グラフ

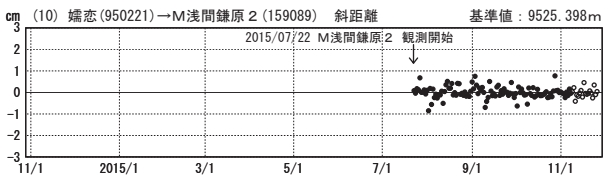
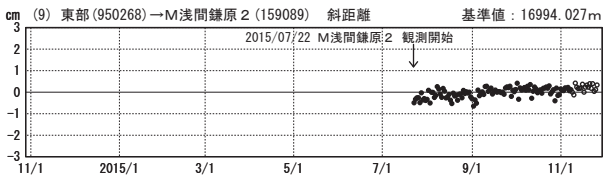
期間：2014/11/01~2015/11/25 JST



M浅間鎌原2 (REGMOS) に関する基線 (短期のみ)

基線変化グラフ

期間：2014/11/01~2015/11/25 JST



●—[F3:最終解] ○—[R3:速報解]

国土地理院

基線変化グラフ

期間：2014/11/01~2015/11/25 JST

