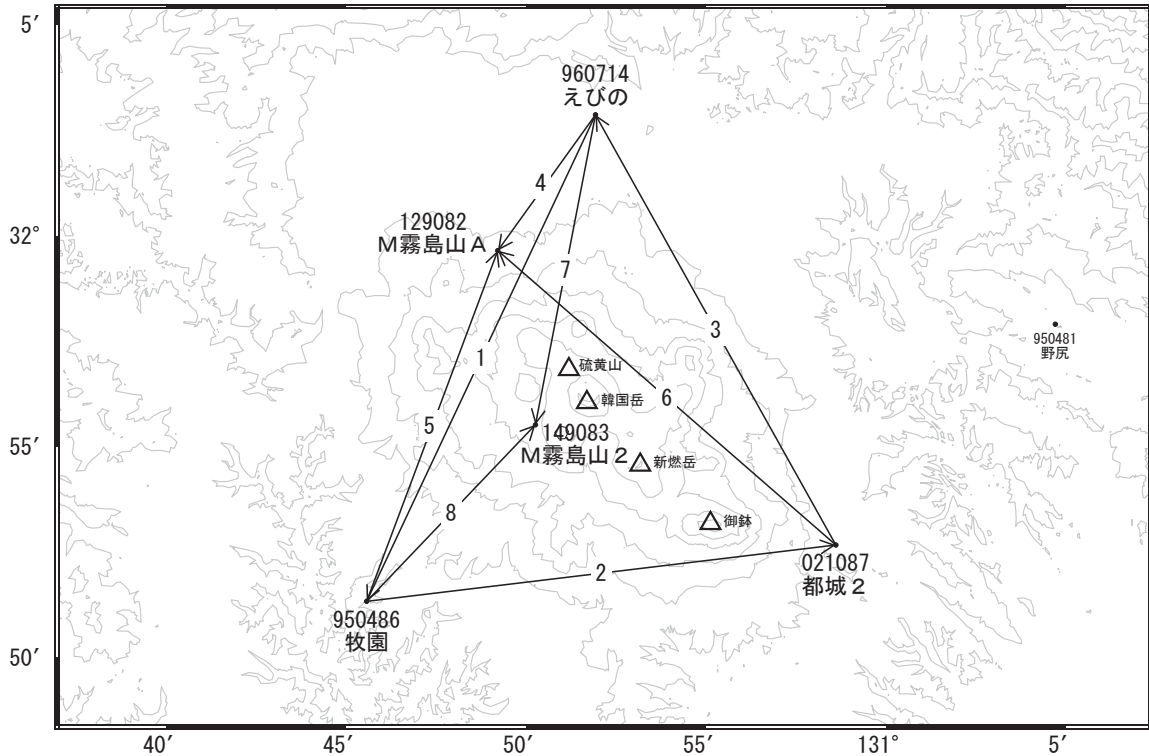


霧島山周辺の地殻変動

—GEONET(電子基準点等)による連続観測結果—

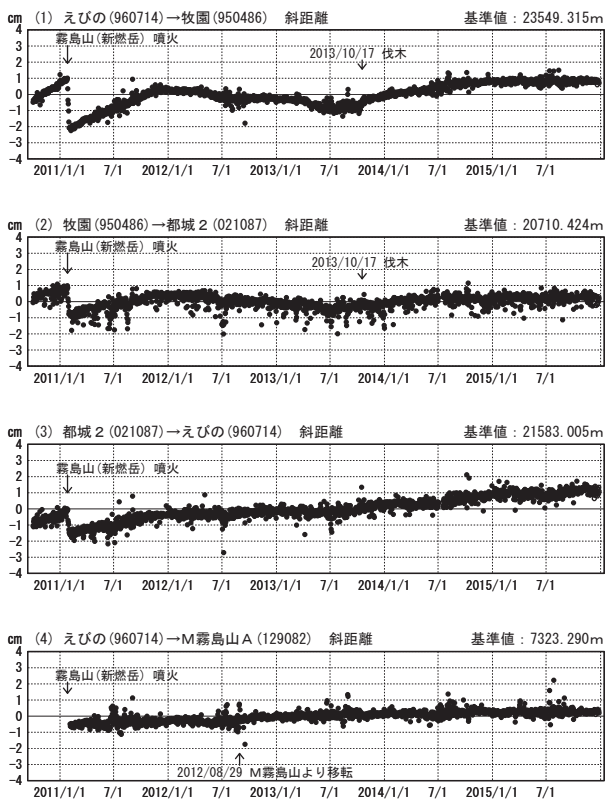
霧島山周辺では、「えびの」—「牧園」基線で2013年12月頃から伸びの傾向が見られていましたが、2015年1月頃から停滞しています。

霧島山周辺 GNSS連続観測基線図



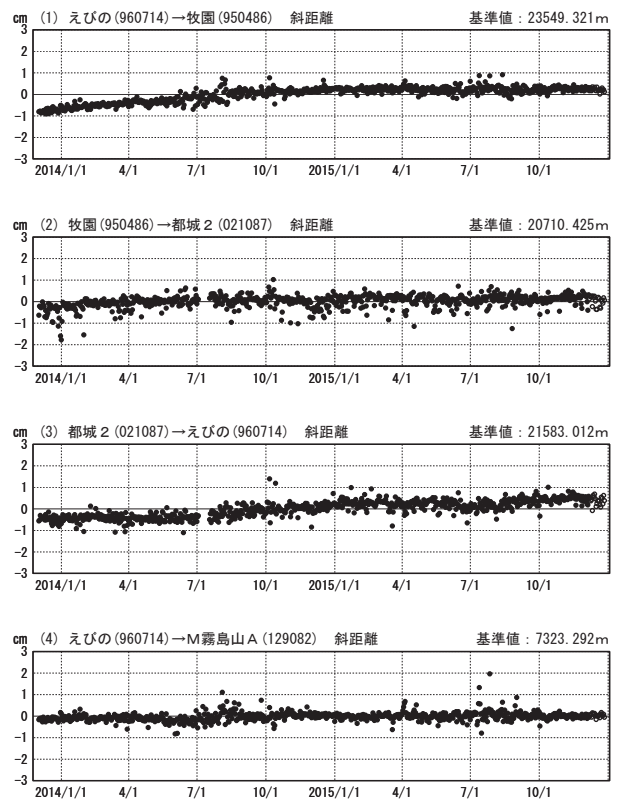
基線変化グラフ

期間：2010/10/01~2015/12/26 JST



基線変化グラフ

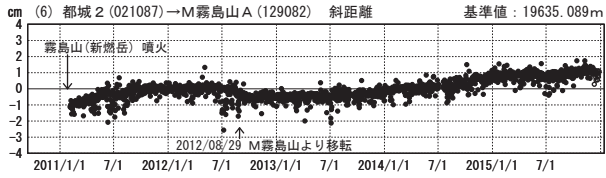
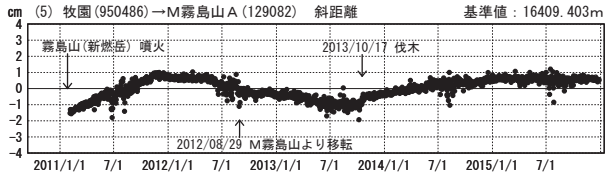
期間：2013/12/01~2015/12/26 JST



●—[F3:最終解] ○—[R3:速報解]

基線変化グラフ

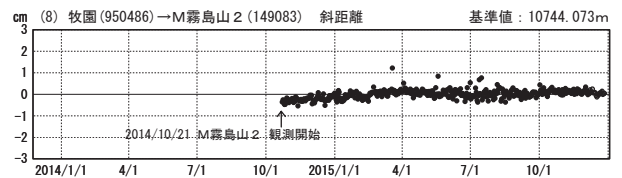
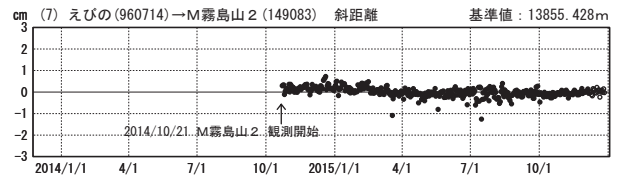
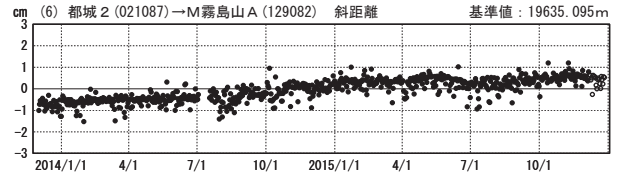
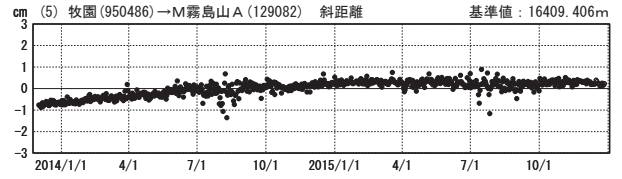
期間：2010/10/01～2015/12/26 JST



●---[F3:最終解] ○---[R3:速報解]

基線変化グラフ

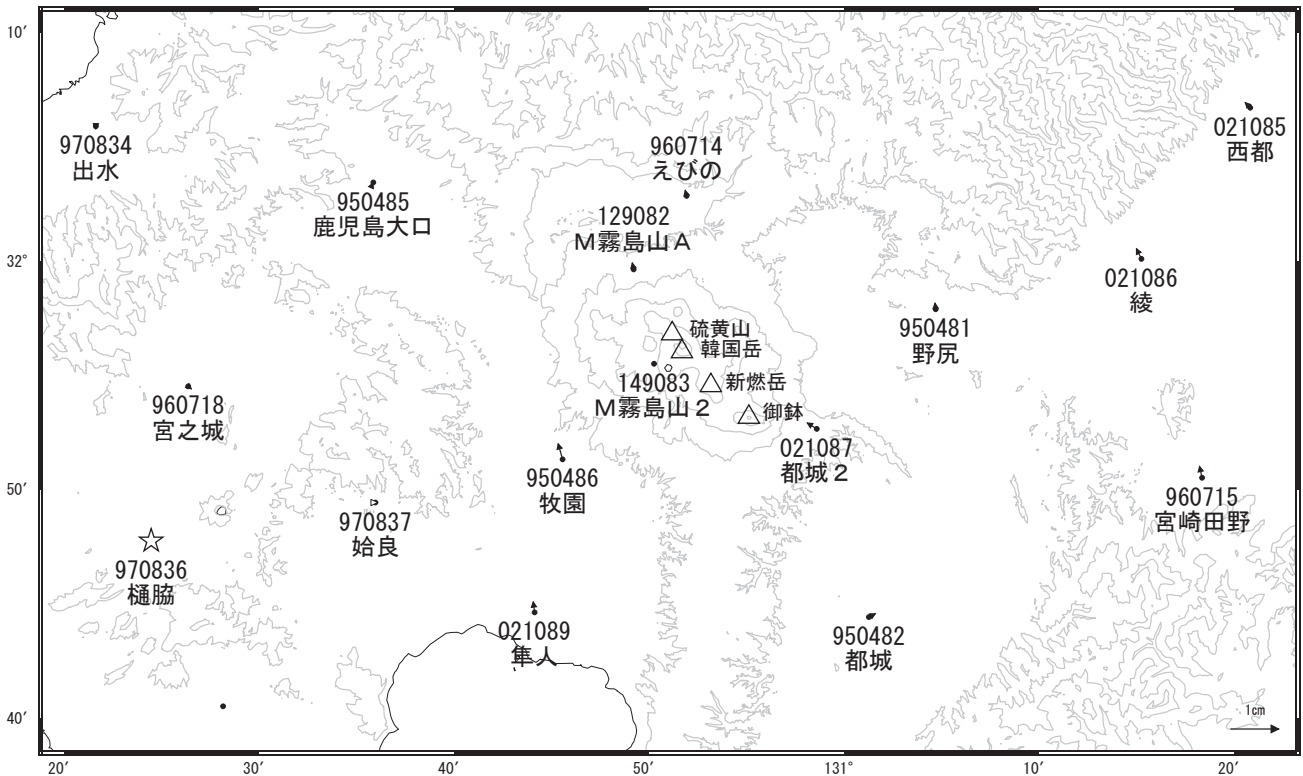
期間：2013/12/01～2015/12/26 JST



国土地理院

地殻変動(2015年10月～2015年12月)

基準期間：2015/10/17～2015/10/26 [F3:最終解]
比較期間：2015/12/17～2015/12/26 [R3:速報解]



☆ 固定局: 樋脇(970836)

国土地理院