1：10,000 湖沼図

# 松　川　浦

まつかわうら

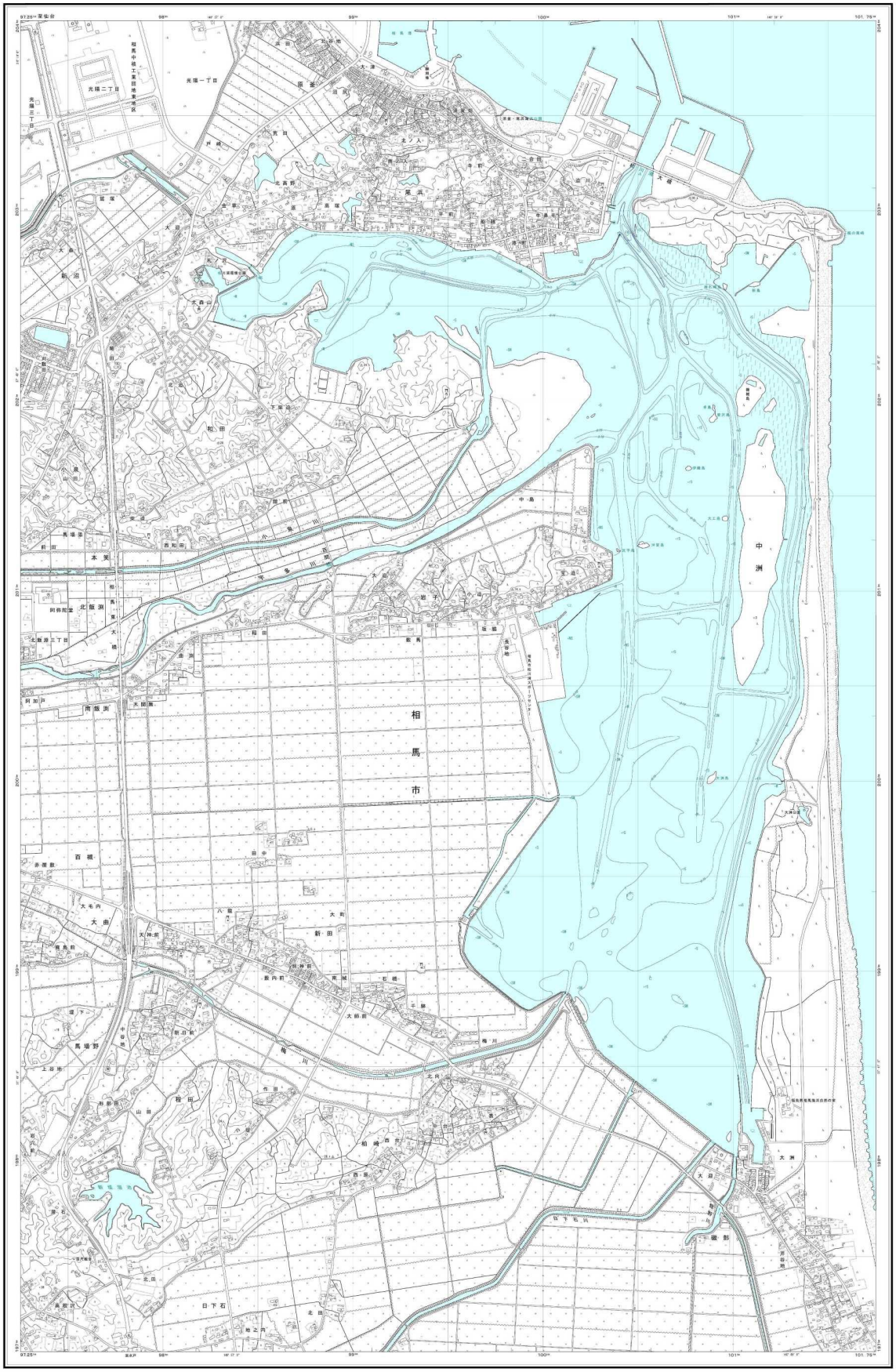


平成22年測量

1：10,000

国土地理院

許可なく複製を禁ずる

位置図

行政区画

## 記　号

### 陸　部

幅員3.0m以上の道路
幅員1.5m～3.0mの道路
幅員1.5m未満の道路
国道路線番号
有料道路・料金所
高速道路
建設中の道路
道路の橋・高架部
道路の盛土部・切土部
道路のトンネル(大・小)
道路の分離帯
都府県界
北海道の支庁界
郵便局
消防署
その他の官署
学校
病院
工場
倉庫
神社
寺院
市区町村役場の支所及び出張所
高塔
灯台・灯標
鳥居
記念碑
墓地
電波塔
石段
鉄道・駅
鉄道の橋
地下の鉄道・駅
ロープウェイ等・駅
建設中・休止中の鉄道
鉄道の橋・高架部
鉄道の盛土部・切土部
鉄道のトンネル(大・小)
土堤・施壁(大・小)
送電線・鉄塔
幅広型(地上・空間・地下)
都市界
市村界
指定都市の区界
北部・名勝
天然記念物
井戸口・洞口
送電所
変電所
電波塔
採石地
計曲線
主曲線
補助曲線
三角点(国土地理院)
三角点(公共)
水準点(国土地理院)
水準点(公共)
標石のある標高点
標石のない標高点
湖沼基準点
田
畑
桑畑
茶畑
果樹園
樹木畑
荒地
針葉樹
広葉樹
竹
しの地
荒地
空地
土地利用界
特定地区界

### 湖沼部

底質
M 泥
S 砂
G 礫
C 粘
水中植物
根水植物
浮葉植物
沈水植物
関係諸記号
田水位観測所
排水ポンプ場
水泳場
養魚・養殖場
採水位
水中の採水位
漁業協同組合
水中送水管
定置漁具
さく
水鳥の保護区
等深線等
計曲線
主曲線
補助曲線
砂おう地
砂丘地
岩礁
暗礁
水深点・水深数値

図法等
1.測深方法
音響測深法
2.測深基準水面
東京湾の平均海面を測深基準面とする
3.投影法
横メルカトル図法
4.座標系
第IX座標系
5.高さの基準
東京湾の平均海面

資料
1.湖水面の標高観測値
湖沼観測期間における観測値
(平成22年6月16日から7月2日まで)
最高水位　0.43m (6月28日)
最低水位　−0.59m (6月27日)
平均水位　0.06m
2.地形
平成4年測量1:2,500相馬市都市計画図(相馬市指令都第1号)を平成18年9月撮影空中写真により修正
平面直角座標値は世界測地系による
平成4年測量1:2,500相馬市都市計画図(承認番号 H22-相馬市指令都第1号)を平成18年9月撮影空中写真により修正
平面直角座標値は世界測地系による

## 底　質　図

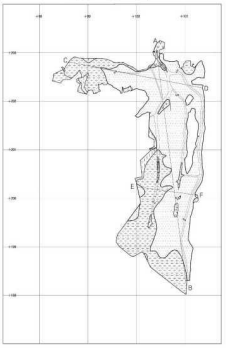

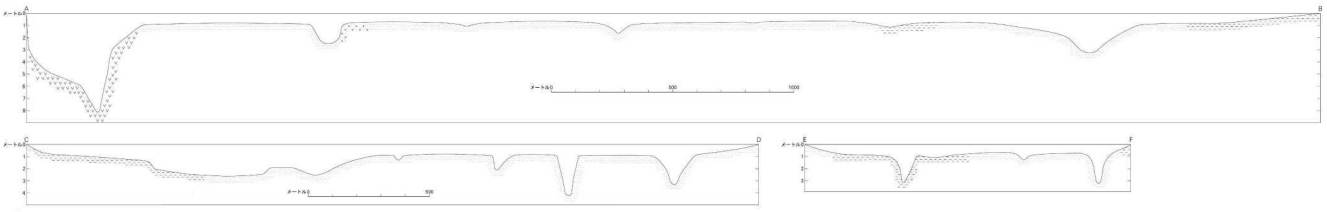
## 断　面　図