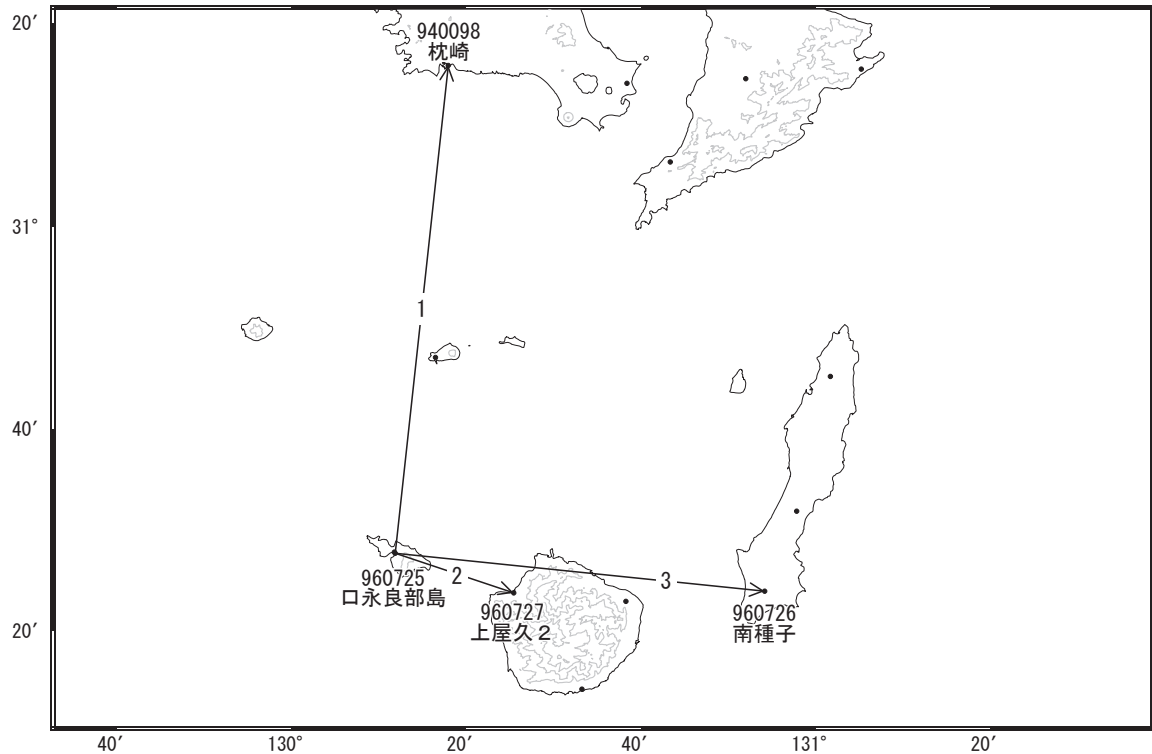


口永良部島周辺の地殻変動

—GEONET(電子基準点等)による連続観測結果—

2014年12月頃から見られていた新岳から遠ざかる方向のわずかな変動は、2015年10月頃から停滞しています。なお、「平成28年熊本地震」の影響を受け、「枕崎」—「口永良部島」の短縮が見られます。

口永良部島周辺 GNSS連続観測基線図

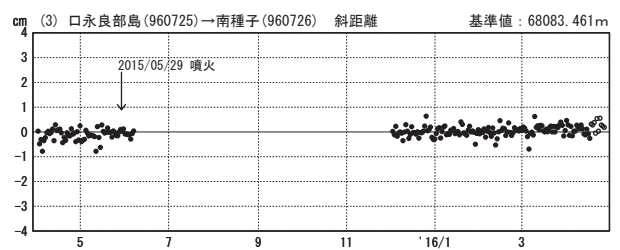
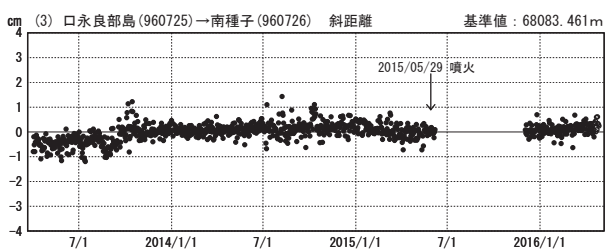
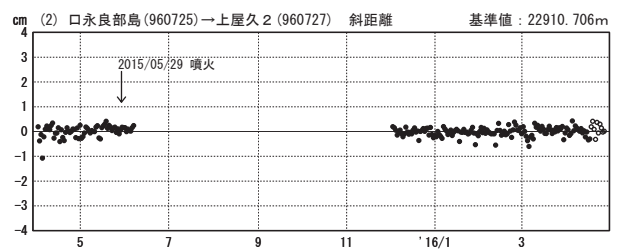
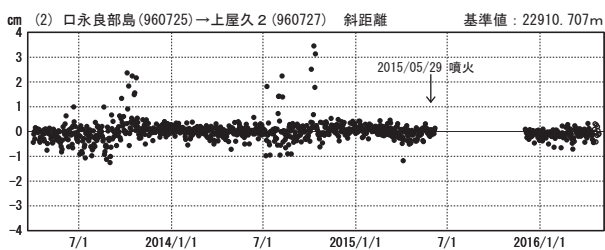
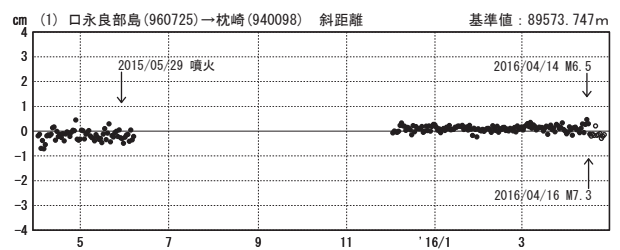
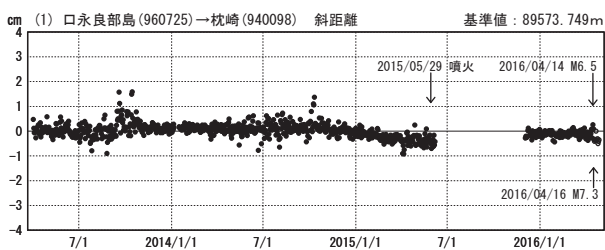


基線変化グラフ

※停電のため、2015/6/7~12/2が欠測

期間: 2013/04/01~2016/04/26 JST

期間: 2015/04/01~2016/04/26 JST



●—[F3:最終解] ○—[R3:速報解]