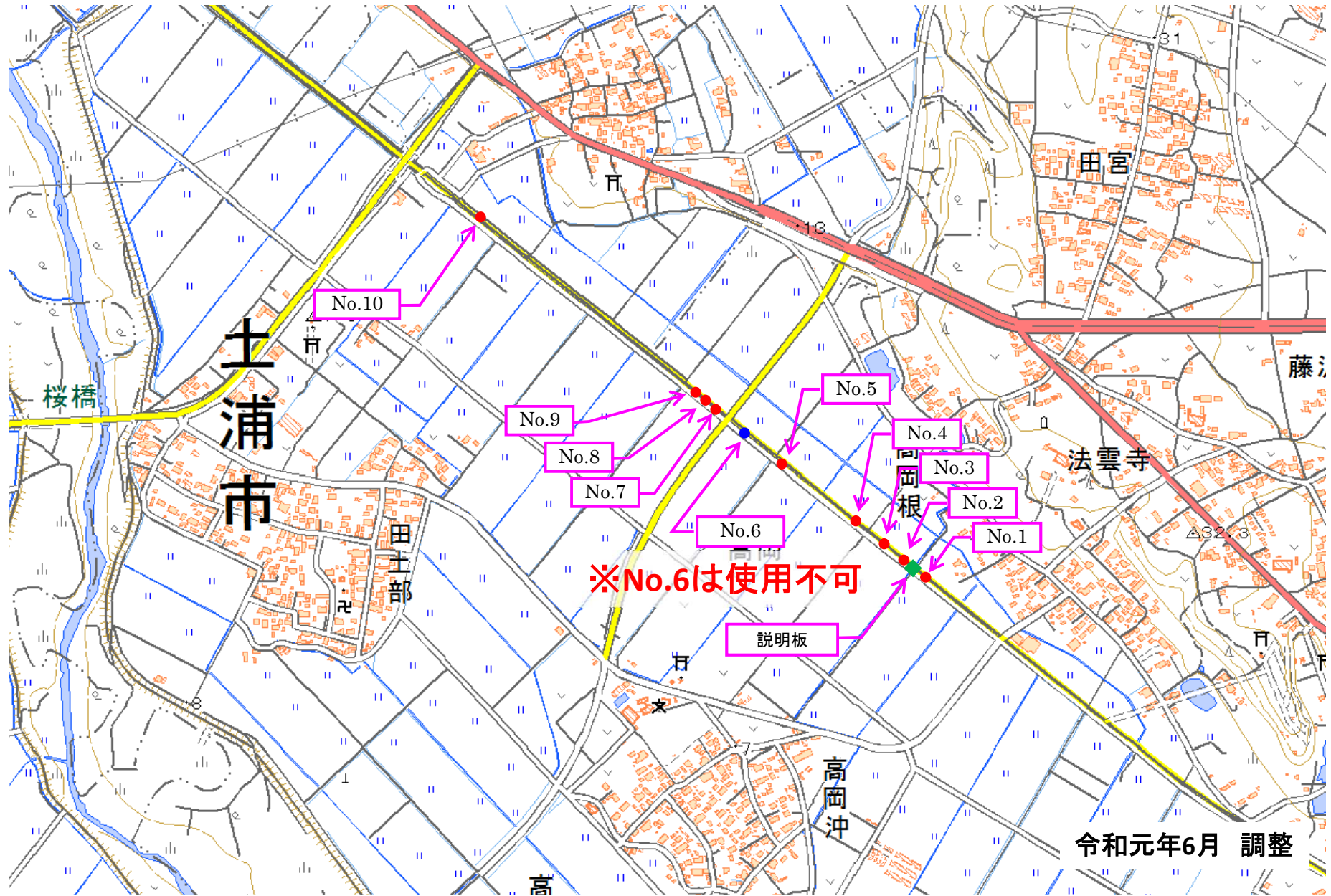


# 長距離・短距離GNSS比較基線場位置図

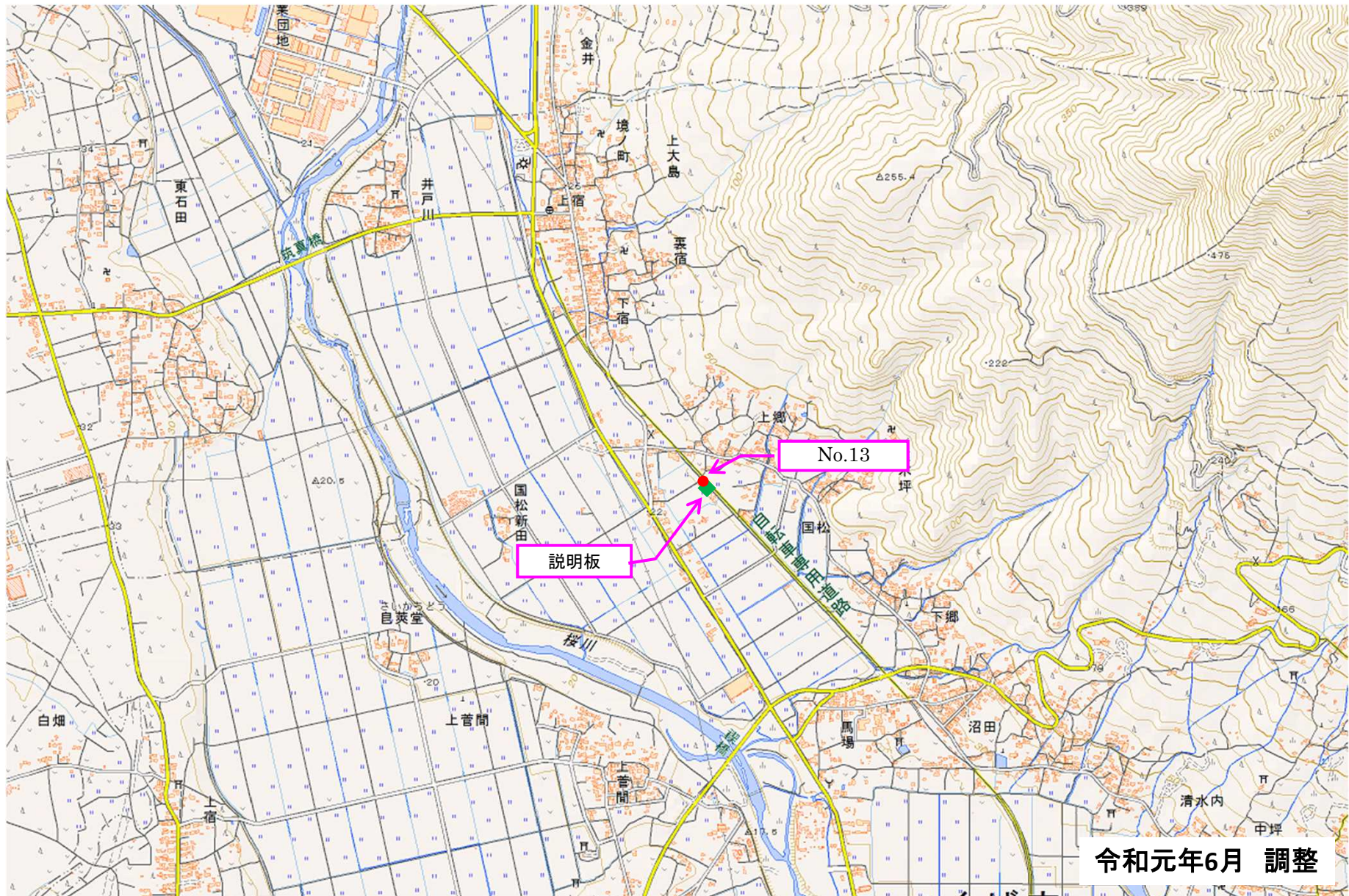
※片方の基線測点にNo.13(国松地区)を使用したときに10km強の基線となります。  
※高岡地区内で短距離(200m、1km)の基線が設定されています。



# 長距離・短距離GNSS基線場位置図(高岡地区)

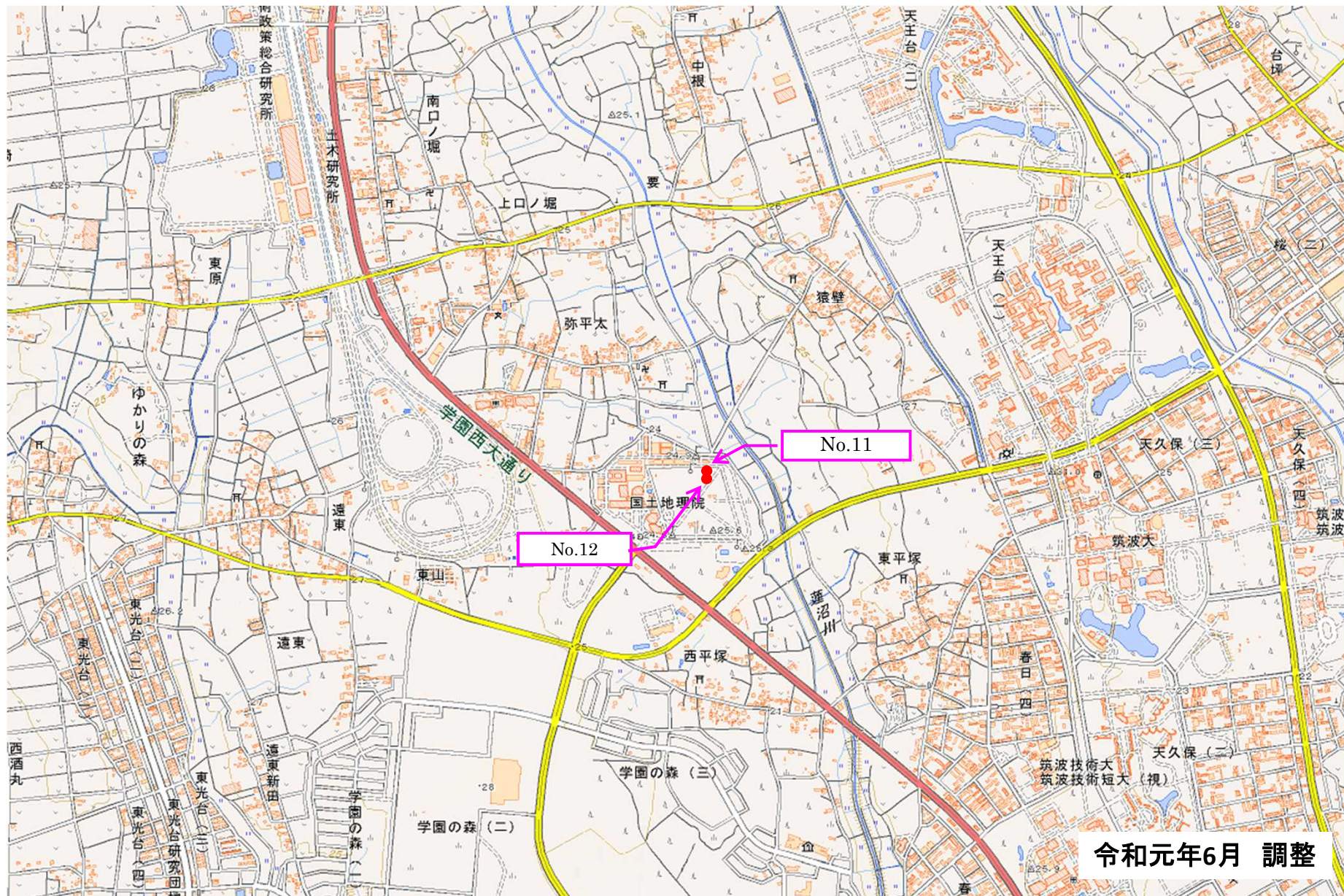


# 長距離GNSS基線場位置図(国松地区)




令和元年6月 調整

# 長距離GNSS基線場位置図(構内)

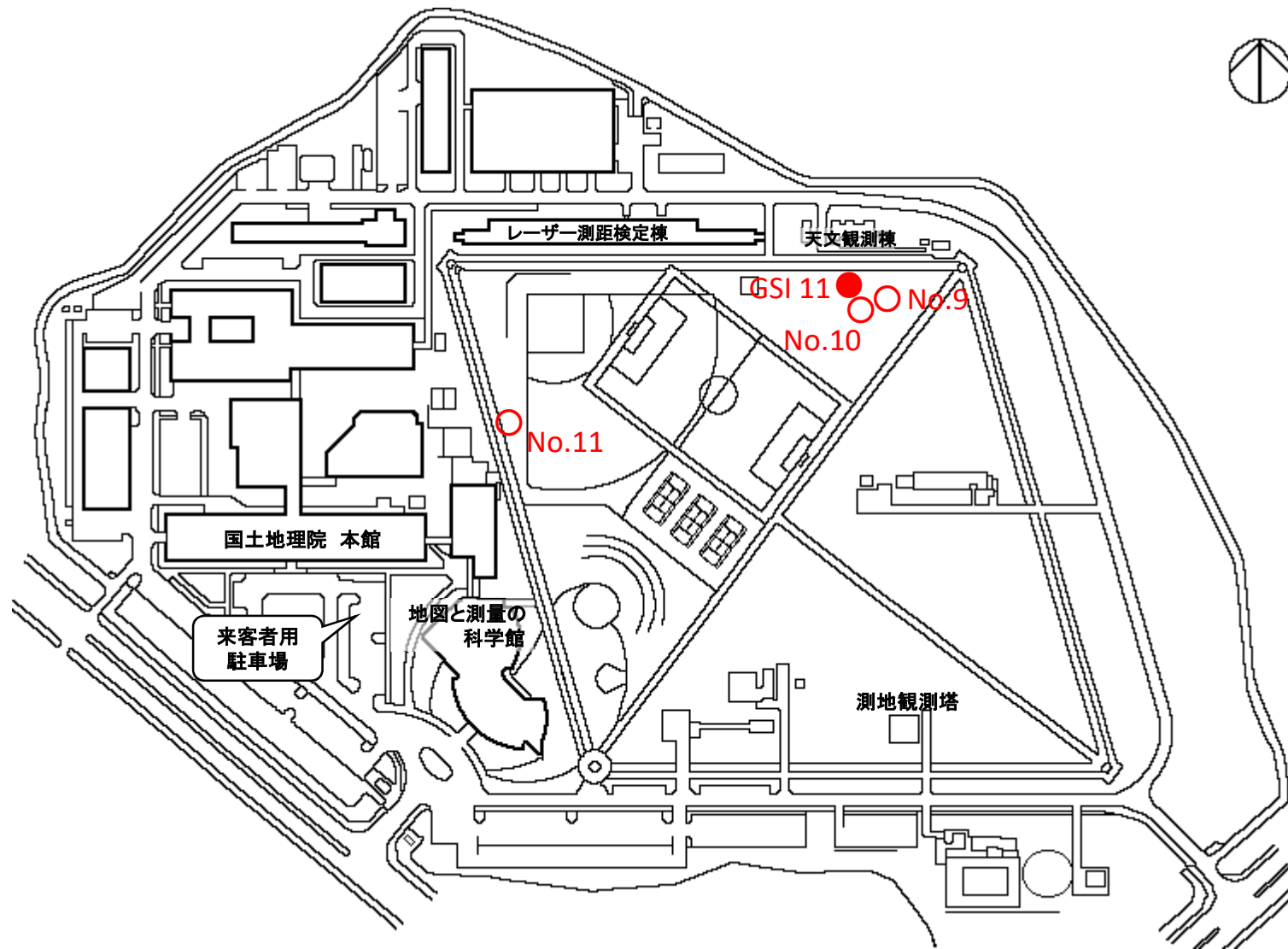


令和元年6月 調整






# RTK基線場(国土地理院構内)位置図



※ GSI11(●印)は、基線改測時に初期値とした測点

令和元年6月 調整



※G S I 1 1 は、長距離GNSS基線場のN o . 1 1 と同じです。