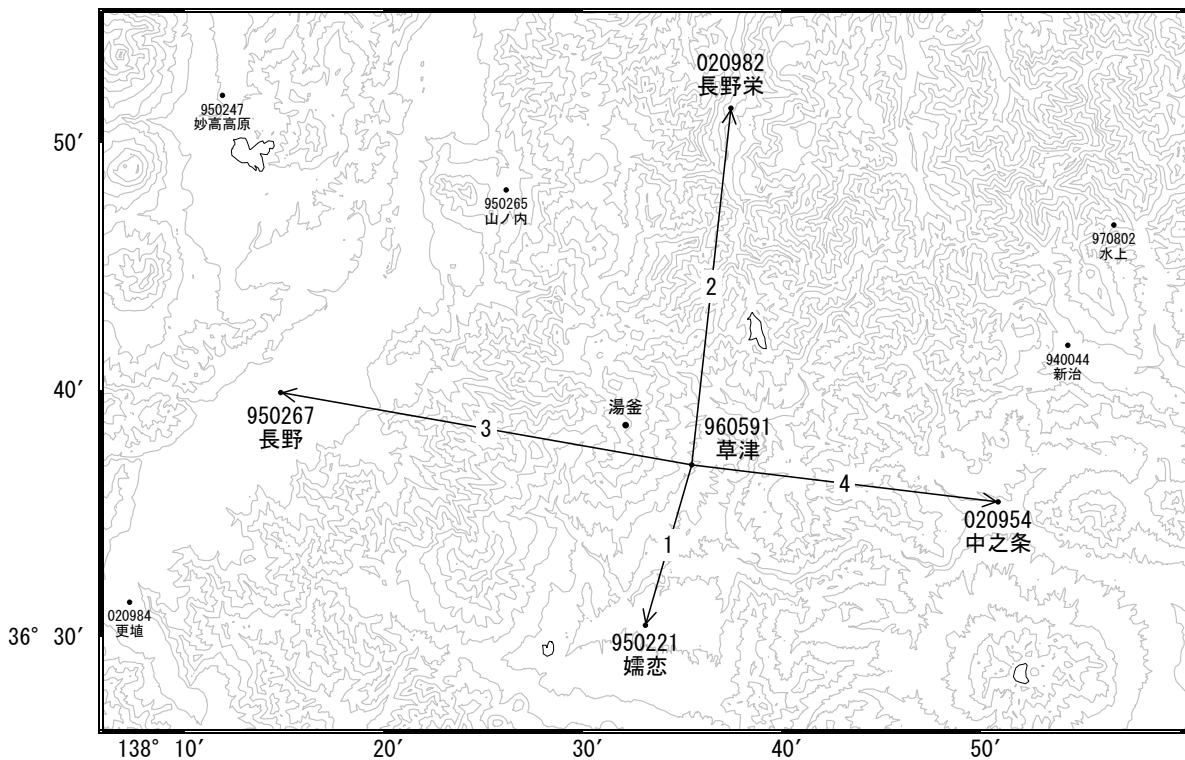


# 草津白根山周辺の地殻変動

—GEONET(電子基準点等)による連続観測結果—

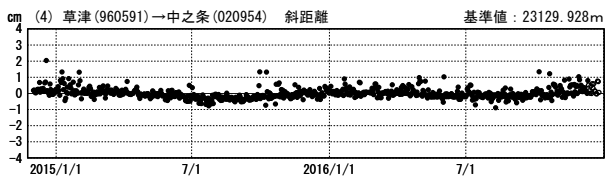
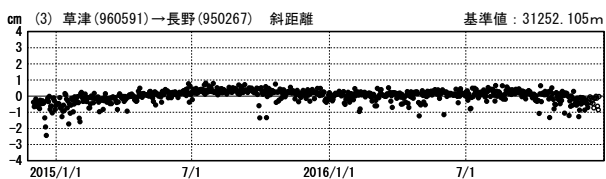
顕著な地殻変動は観測されていません。

草津白根山周辺 GNSS連続観測基線図



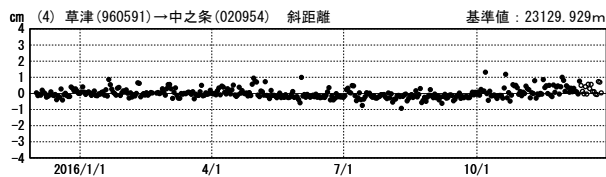
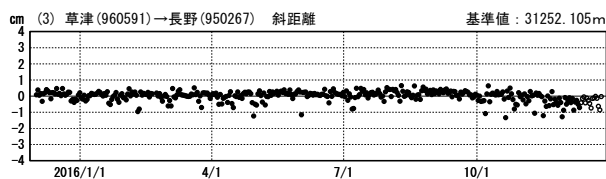
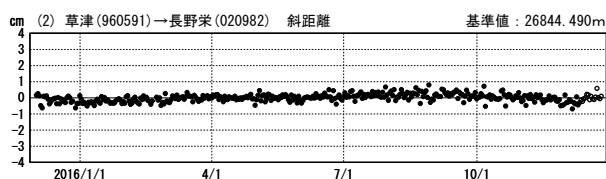
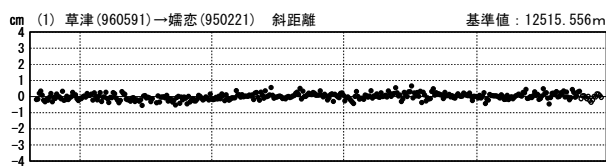
基線変化グラフ

期間: 2014/12/01~2016/12/25 JST



基線変化グラフ

期間: 2015/12/01~2016/12/25 JST



●—[F3:最終解] ○—[R3:速報解]