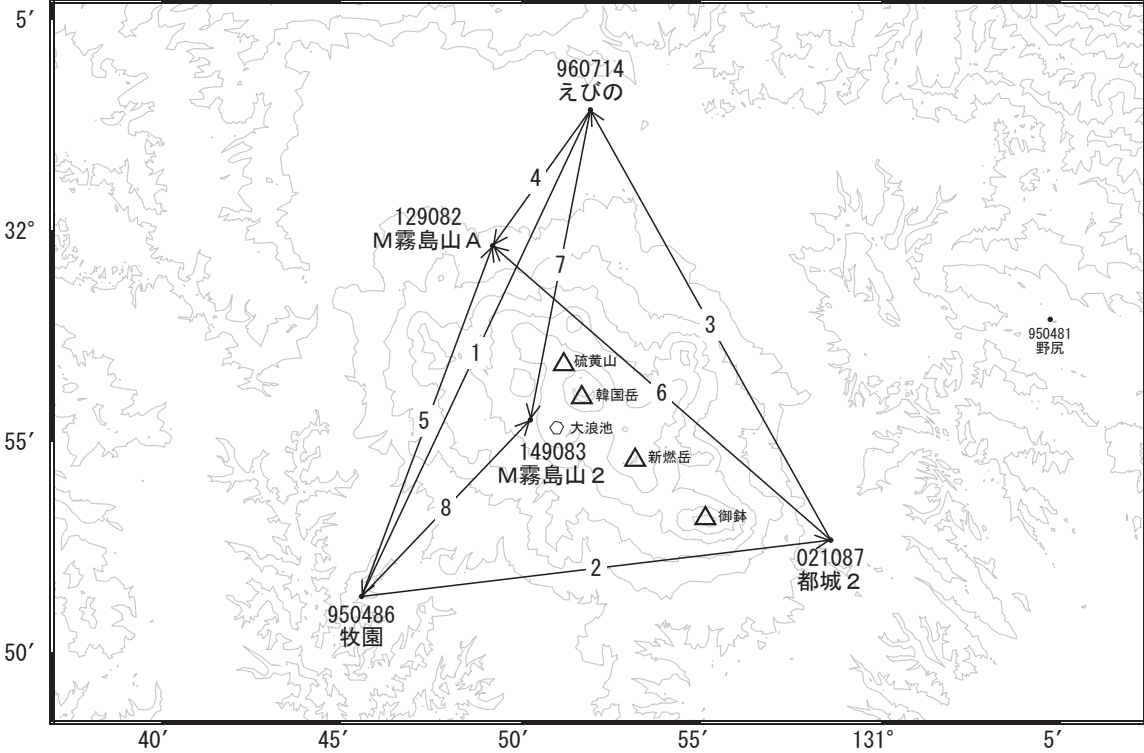


# 霧島山周辺の地殻変動

—GEONET(電子基準点等)による連続観測結果—

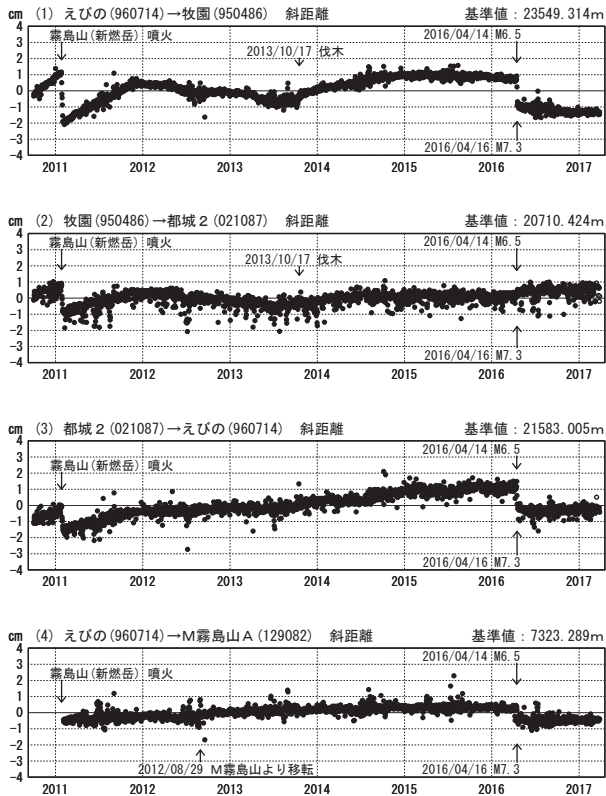
平成28年熊本地震の影響を受け、全体的に南北方向の短縮が見られましたが、その後目立った変動はありません。

霧島山周辺 GNSS連続観測基線図



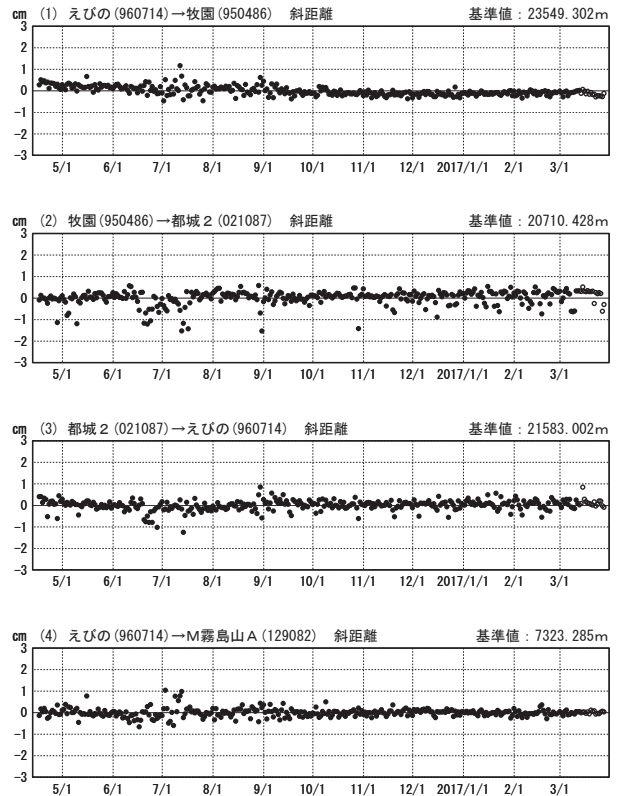
基線変化グラフ

期間：2010/10/01～2017/03/27 JST



基線変化グラフ

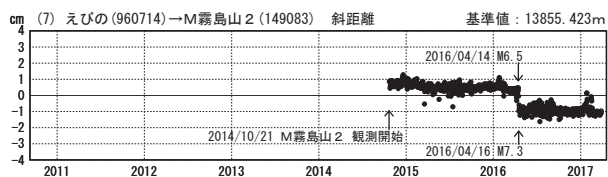
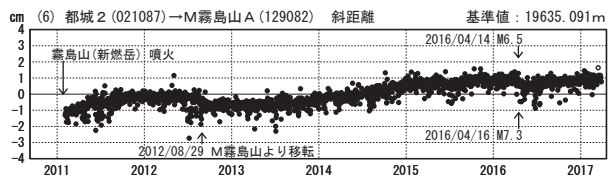
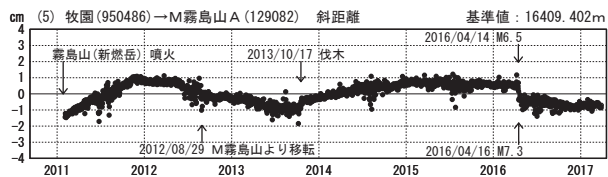
期間：2016/04/16～2017/03/27 JST



●—[F3:最終解] ○—[R3:速報解]

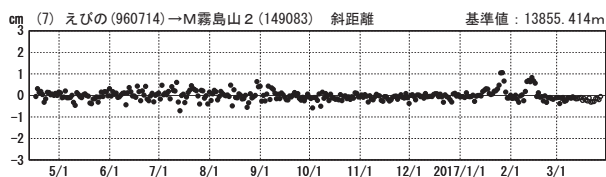
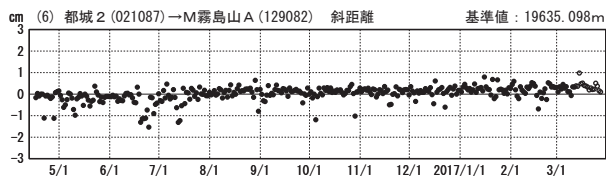
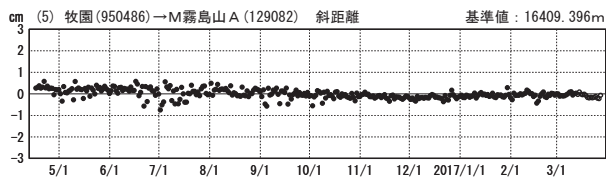
### 基線変化グラフ

期間：2010/10/01~2017/03/27 JST



### 基線変化グラフ

期間：2016/04/16~2017/03/27 JST

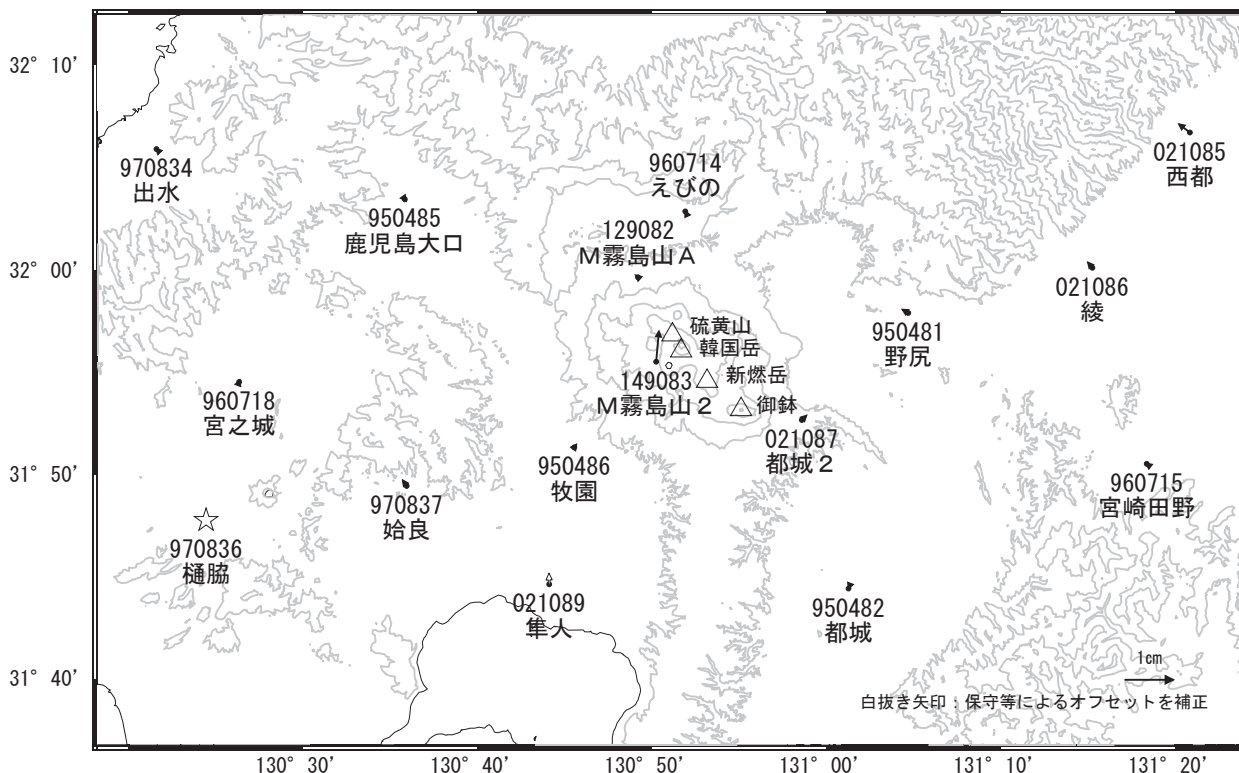


●—[F3:最終解] ○—[R3:速報解]

国土地理院

## 地殻変動(2017年1月~2017年3月)

基準期間：2017/01/18~2017/01/27[F3:最終解]  
比較期間：2017/03/18~2017/03/27[R3:速報解]



☆ 固定局：樋脇(970836)

国土地理院