

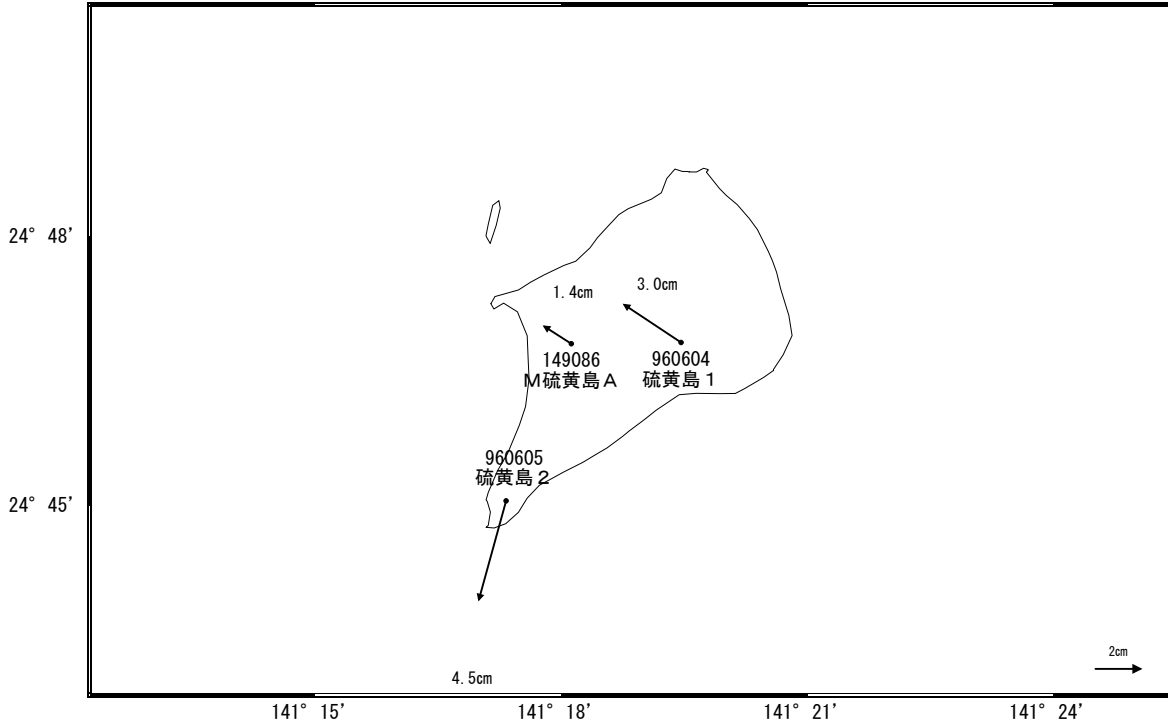
いおう とう  
**硫黄島周辺の地殻変動**

—GEONET(電子基準点等)による連続観測結果—

「硫黄島1」及び「M硫黄島A」の隆起が続いています。「硫黄島2」は、南向きの変動が継続しています。

**地殻変動(水平)**

基準期間:2017/04/18~2017/04/27[F3:最終解]  
比較期間:2017/05/18~2017/05/27[R3:速報解]

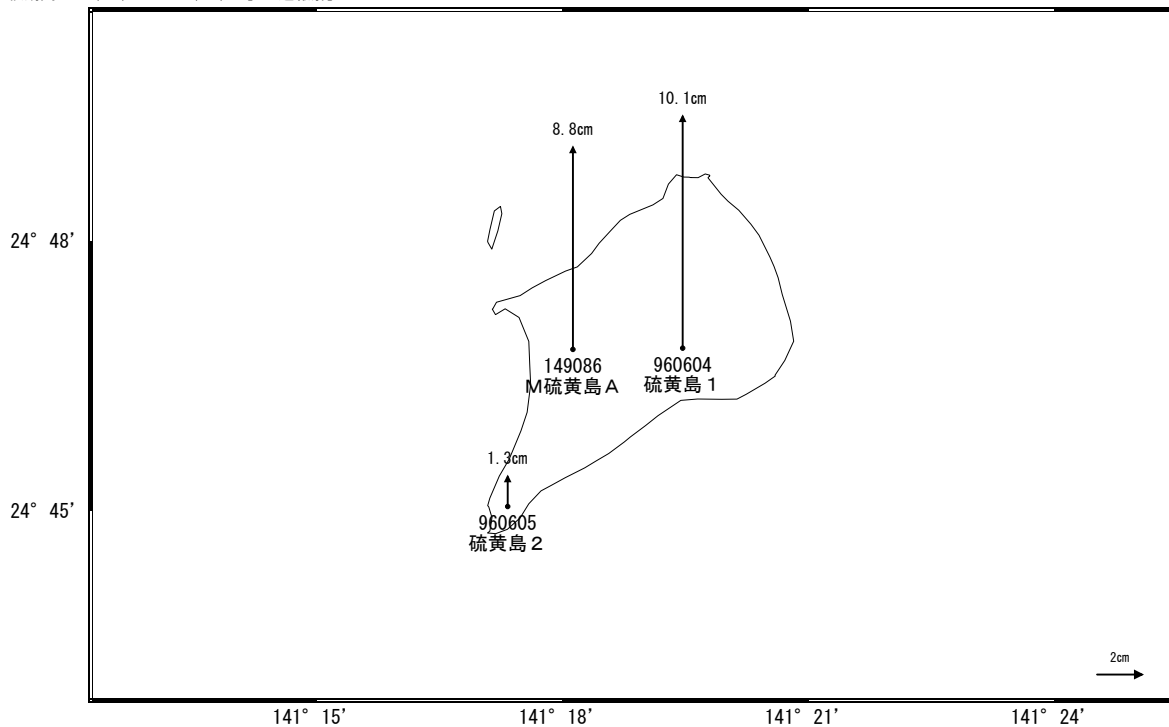


☆ 固定局:父島A(052007)

国土地理院

**地殻変動(上下)**

基準期間:2017/04/18~2017/04/27[F3:最終解]  
比較期間:2017/05/18~2017/05/27[R3:速報解]



☆ 固定局:父島A(052007)

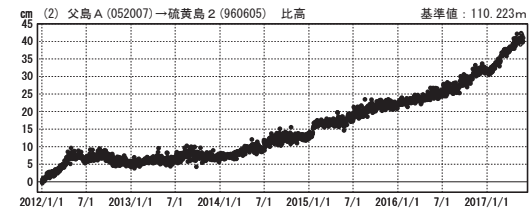
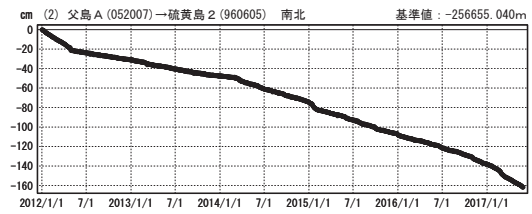
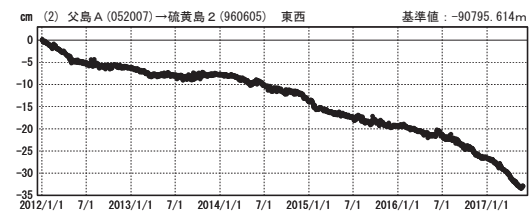
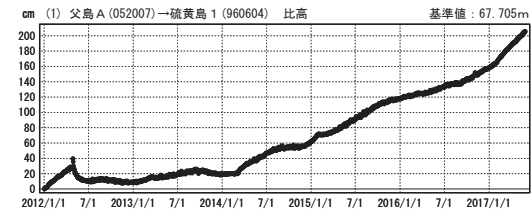
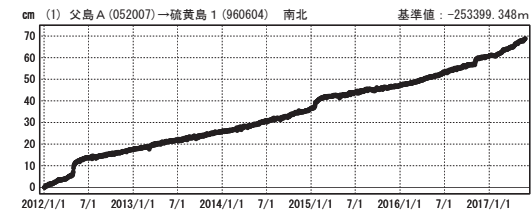
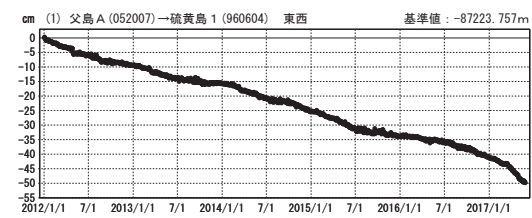
国土地理院

# 硫黄島周辺 GNSS連続観測基線図



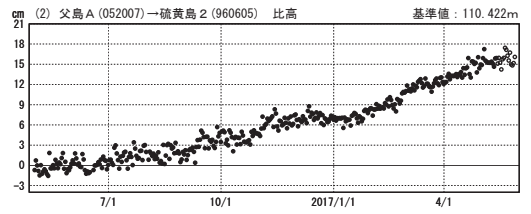
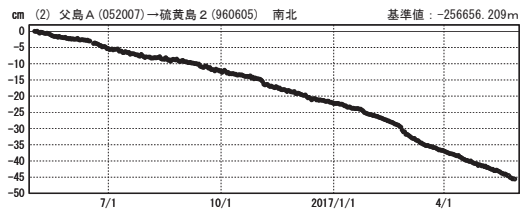
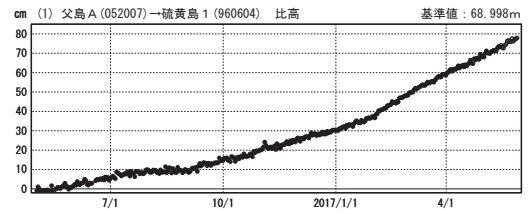
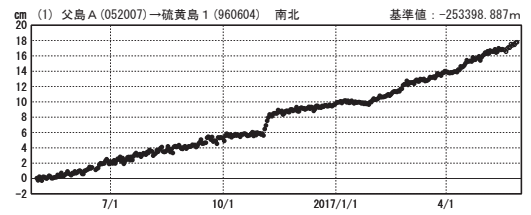
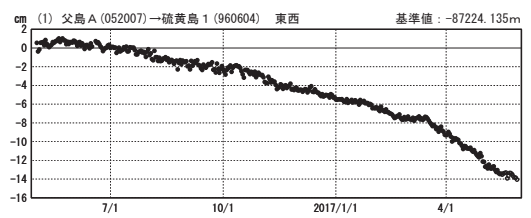
### 成分変化グラフ

期間：2012/01/01～2017/05/28 JST



### 成分変化グラフ

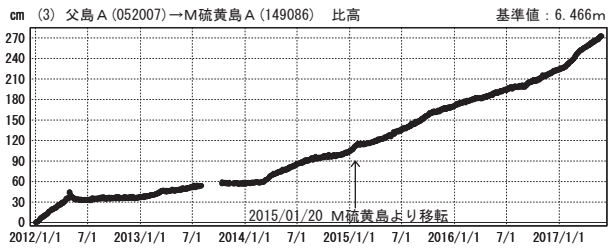
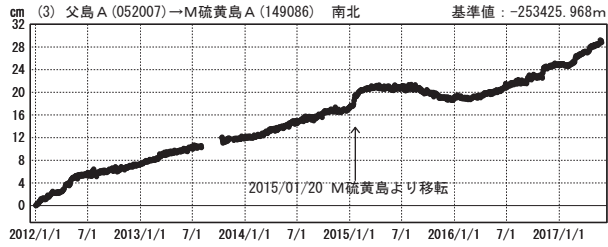
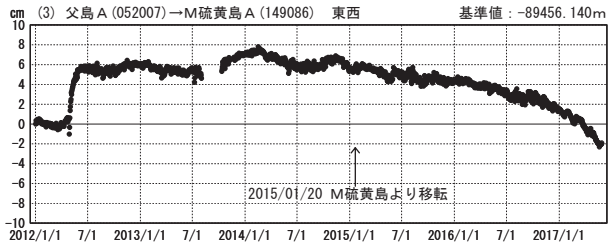
期間：2016/05/01～2017/05/28 JST



●— [F3:最終解] ○— [R3:速報解]

### 成分変化グラフ

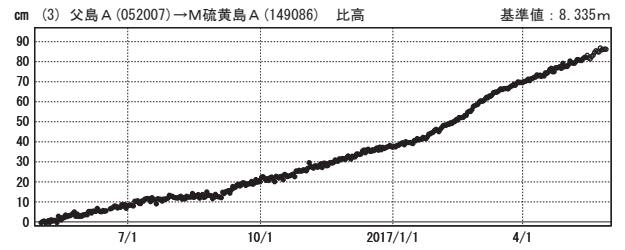
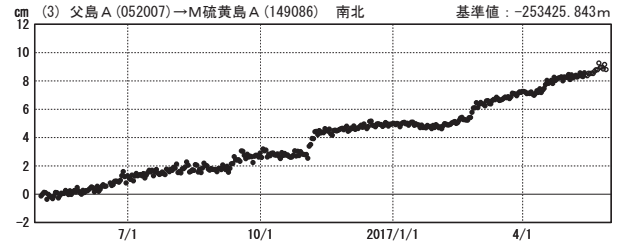
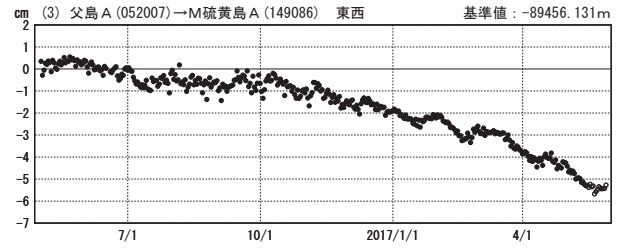
期間：2012/01/01～2017/05/28 JST



●---[F3:最終解] ○---[R3:速報解]

### 成分変化グラフ

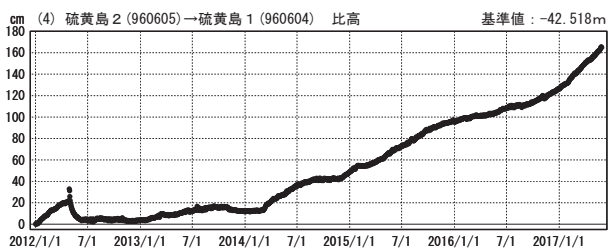
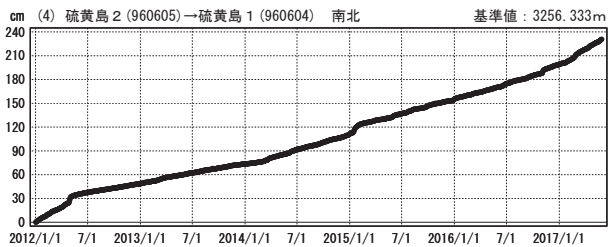
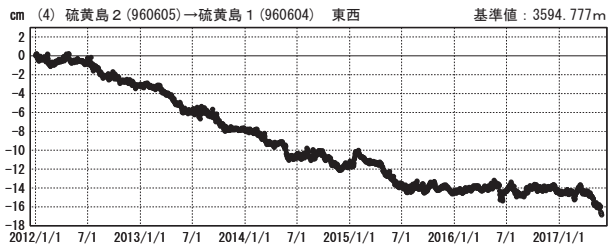
期間：2016/05/01～2017/05/28 JST



国土地理院

### 成分変化グラフ

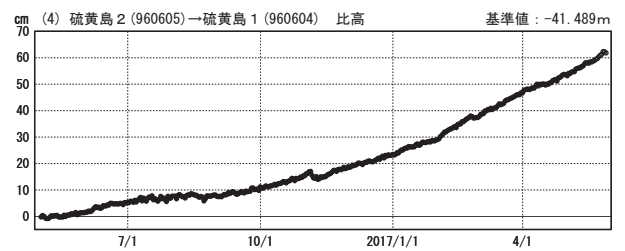
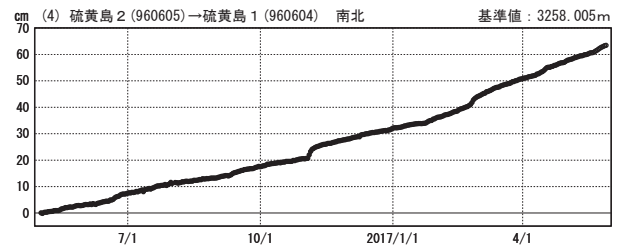
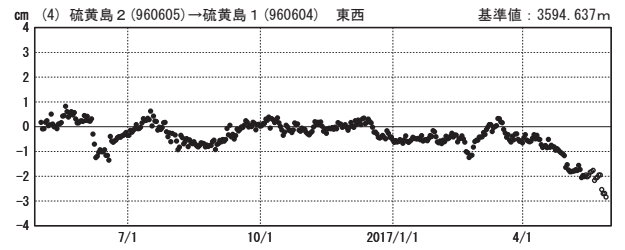
期間：2012/01/01～2017/05/28 JST



●---[F3:最終解] ○---[R3:速報解]

### 成分変化グラフ

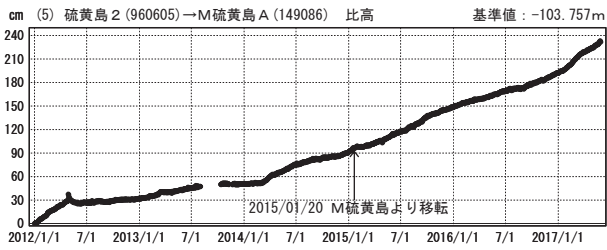
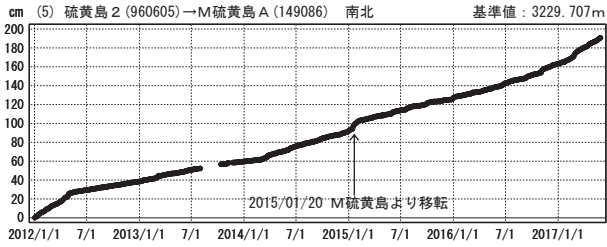
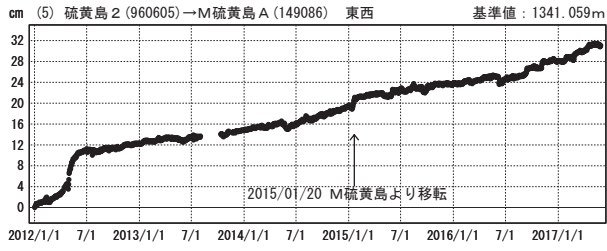
期間：2016/05/01～2017/05/28 JST



国土地理院

### 成分変化グラフ

期間：2012/01/01～2017/05/28 JST

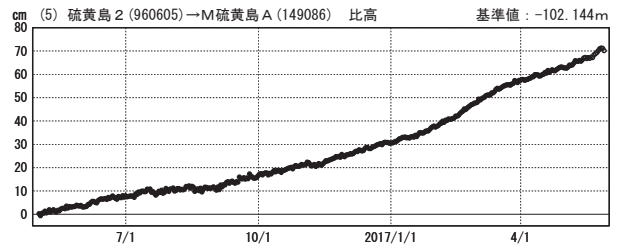
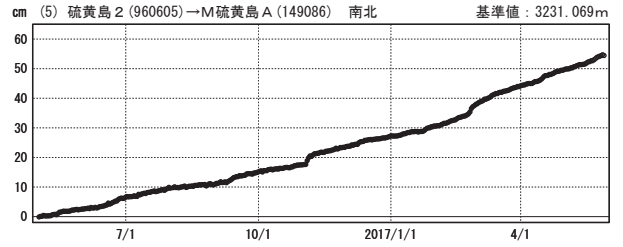
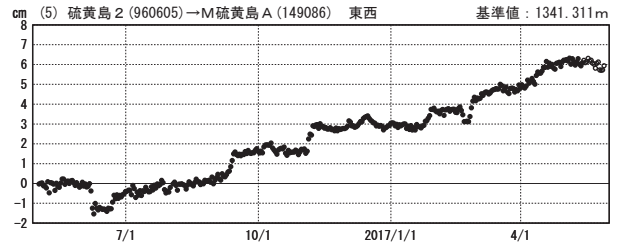


●---[F3:最終解] ○---[R3:速報解]

国土地理院

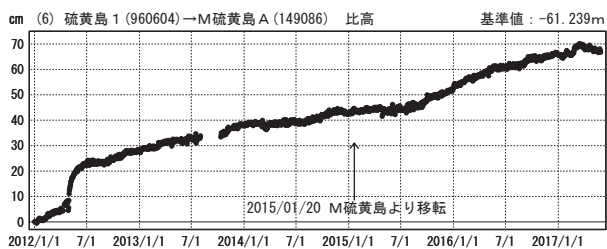
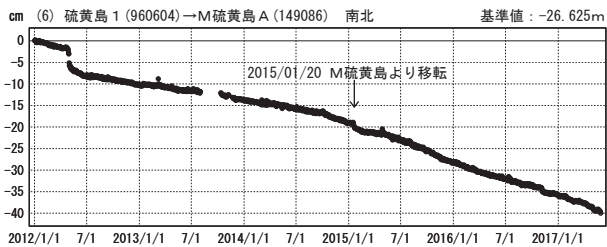
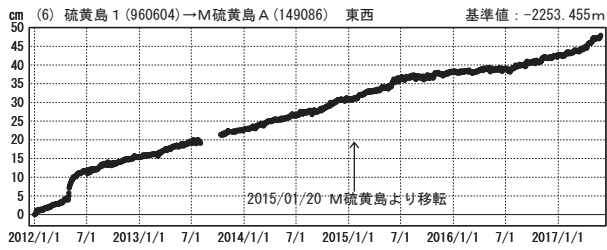
### 成分変化グラフ

期間：2016/05/01～2017/05/28 JST



### 成分変化グラフ

期間：2012/01/01～2017/05/28 JST



●---[F3:最終解] ○---[R3:速報解]

国土地理院

### 成分変化グラフ

期間：2016/05/01～2017/05/28 JST

