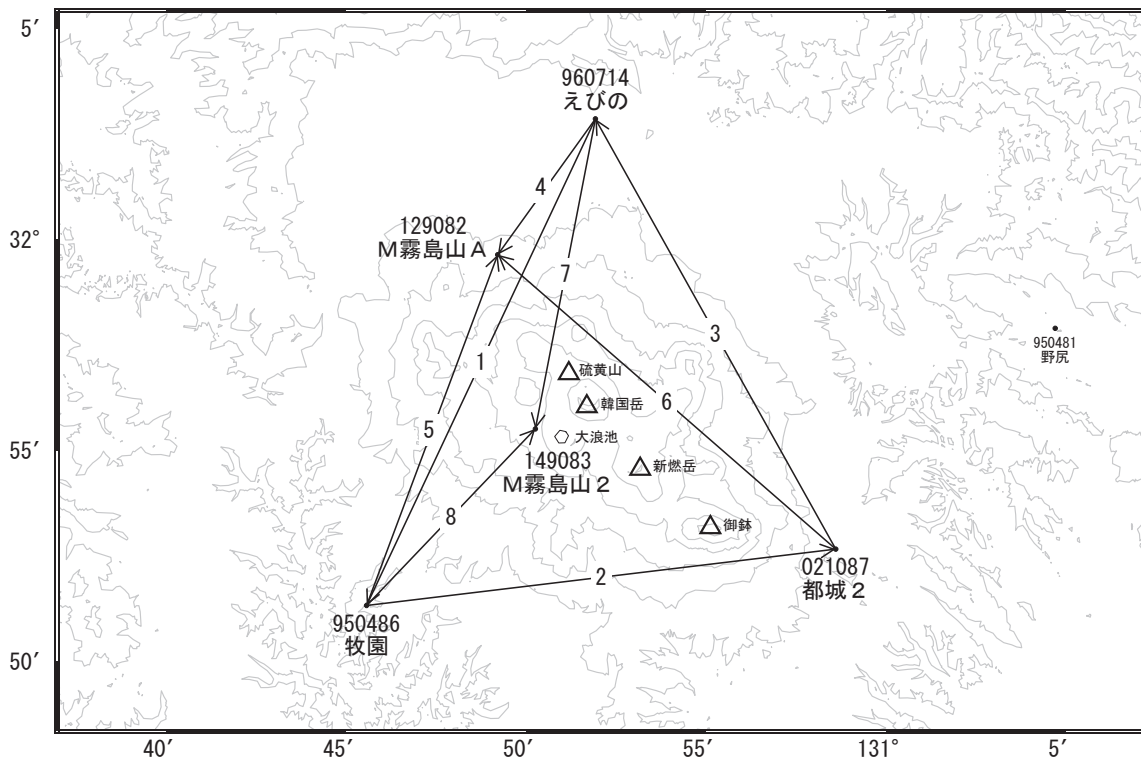


霧島山周辺の地殻変動

—GEONET (電子基準点等) による連続観測結果—

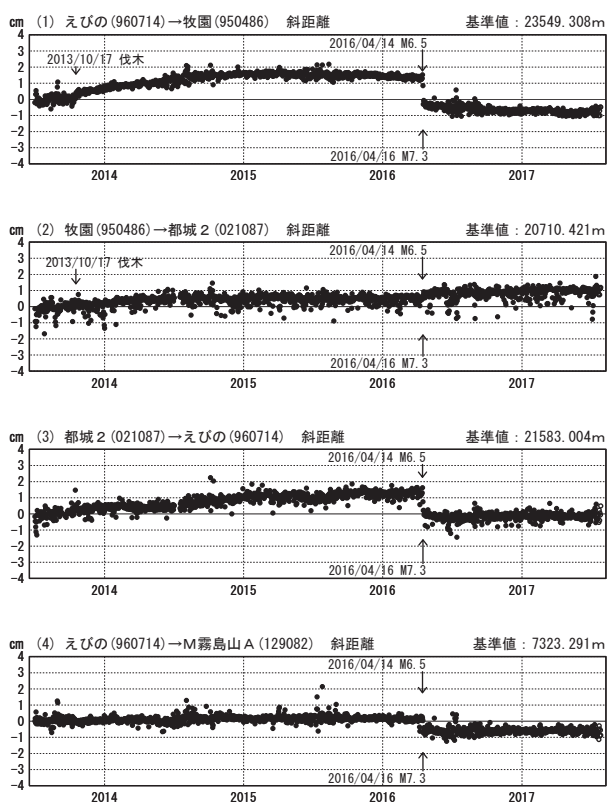
顕著な地殻変動は観測されていません。

霧島山周辺 GNSS連続観測基線図



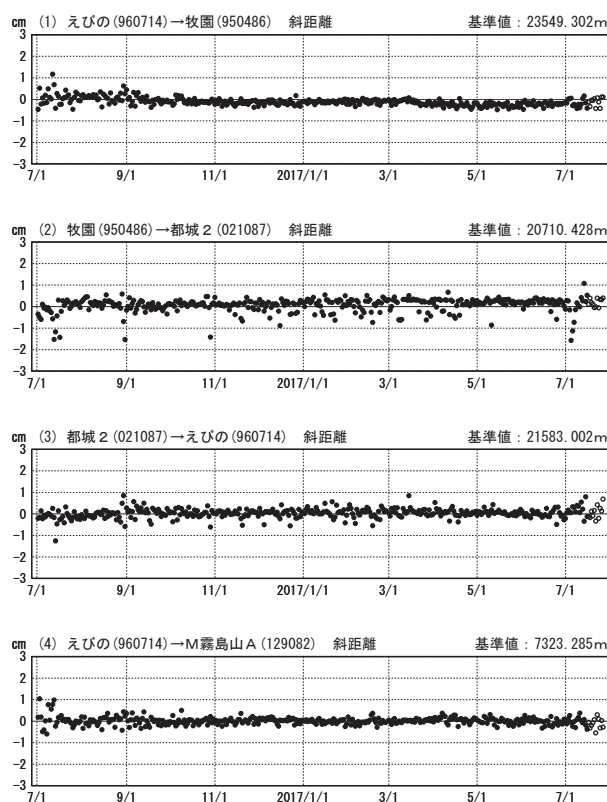
基線変化グラフ

期間: 2013/07/01~2017/07/26 JST



基線変化グラフ

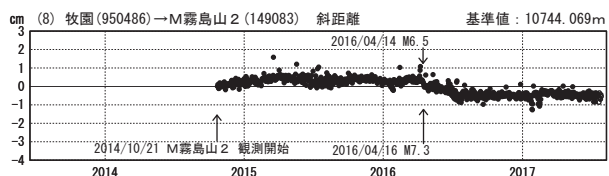
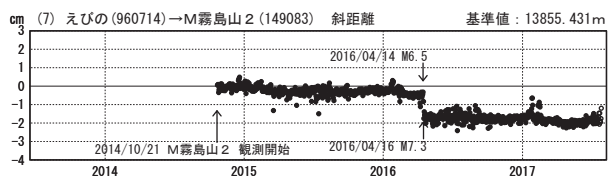
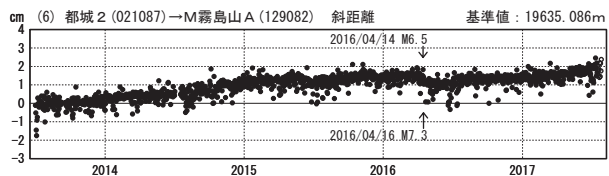
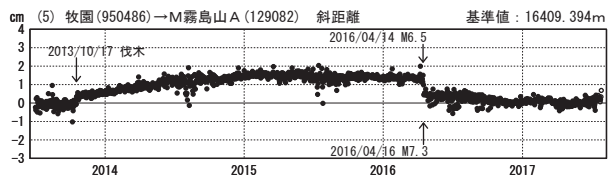
期間: 2016/07/01~2017/07/26 JST



●—[F3:最終解] ○—[R3:速報解]

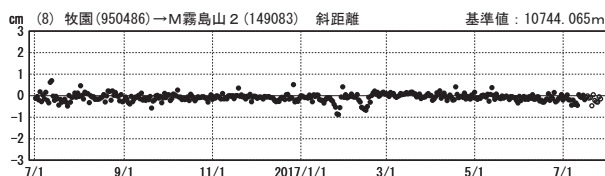
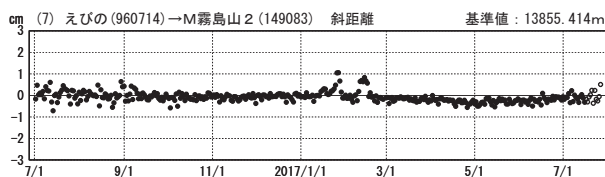
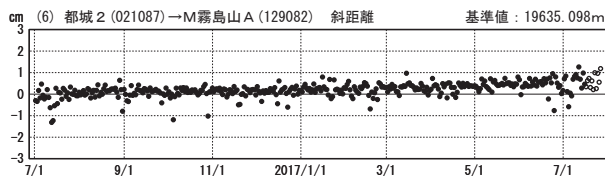
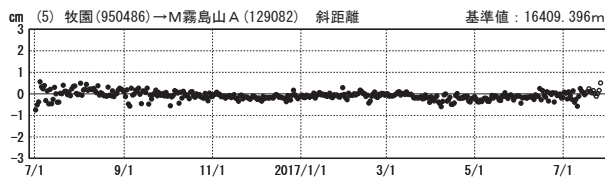
基線変化グラフ

期間：2013/07/01~2017/07/26 JST



基線変化グラフ

期間：2016/07/01~2017/07/26 JST

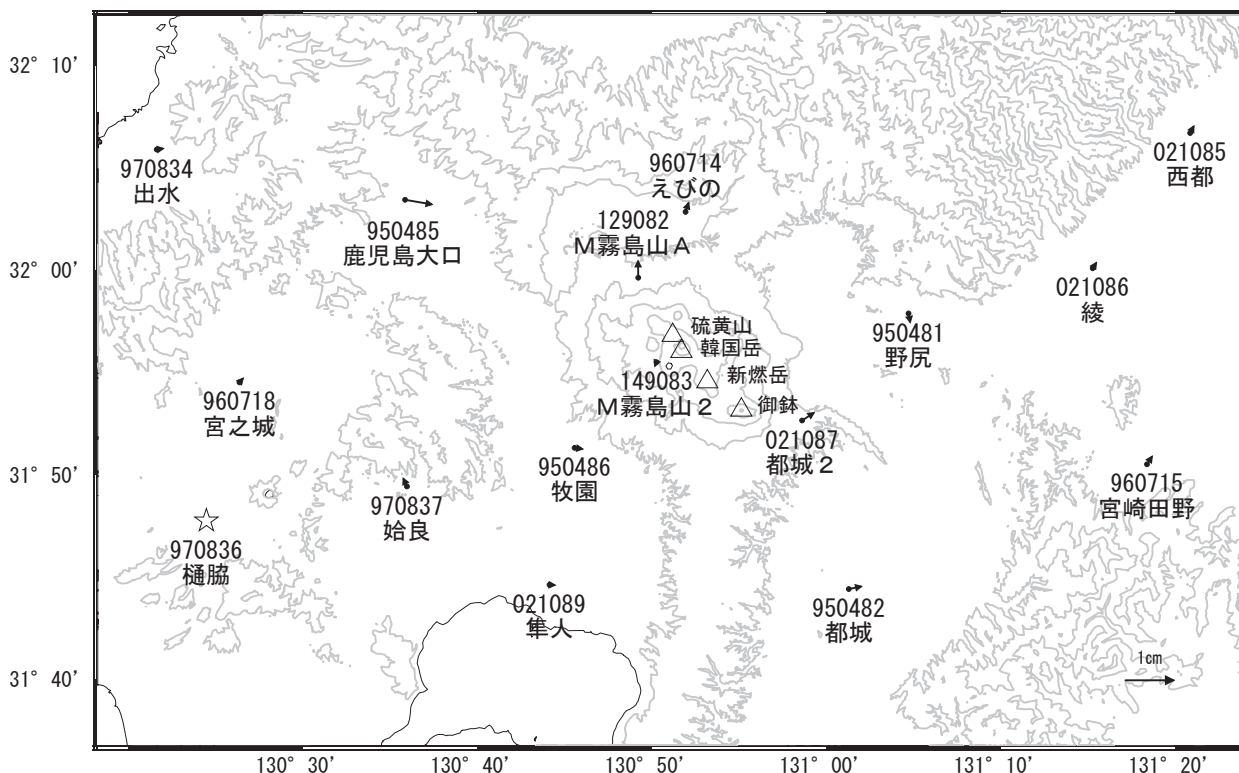


●—[F3:最終解] ○—[R3:速報解]

国土地理院

地殻変動(2017年4月~2017年7月)

基準期間：2017/04/17~2017/04/26[F3:最終解]
比較期間：2017/07/17~2017/07/26[R3:速報解]



☆ 固定局：樋脇(970836)

国土地理院