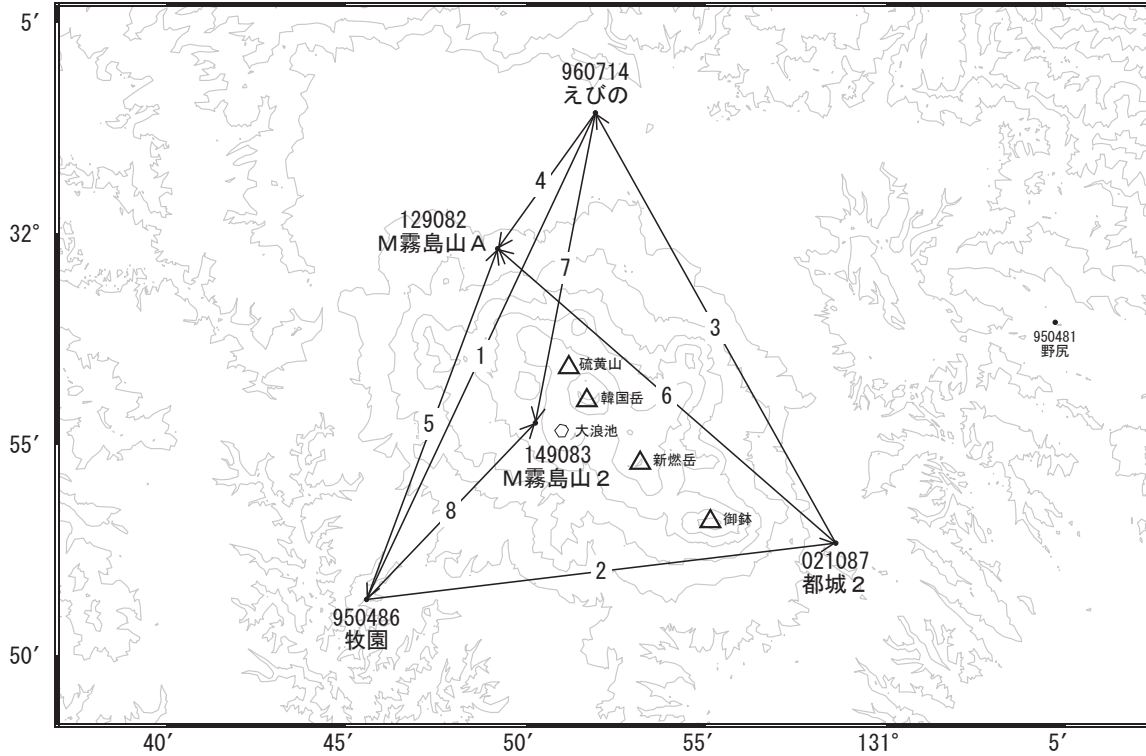


霧島山周辺の地殻変動

—GEONET(電子基準点等)による連続観測結果—

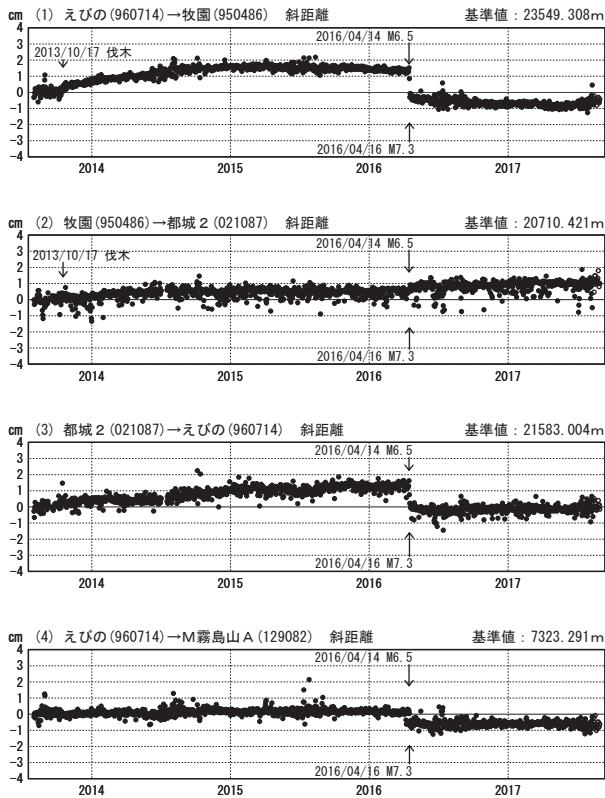
顕著な地殻変動は観測されていません。

霧島山周辺 GNSS連続観測基線図



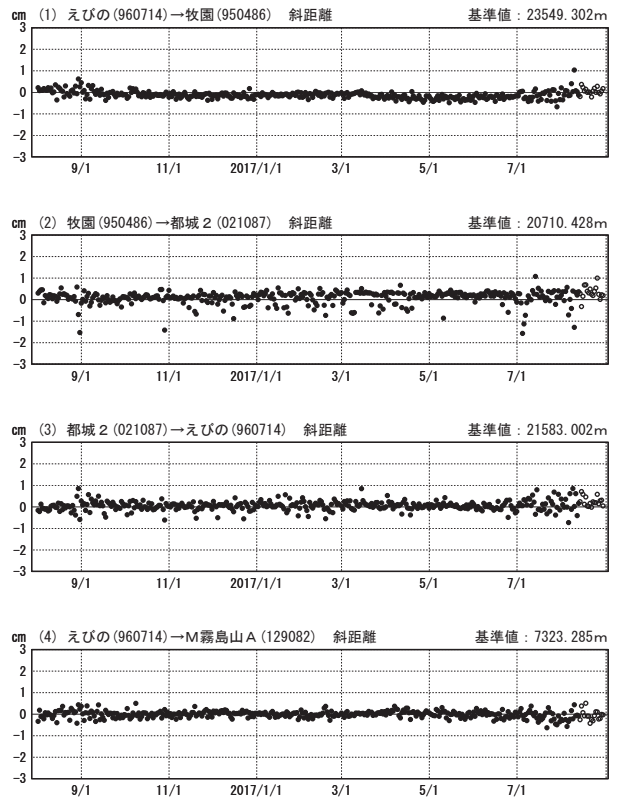
基線変化グラフ

期間: 2013/08/01~2017/08/29 JST



基線変化グラフ

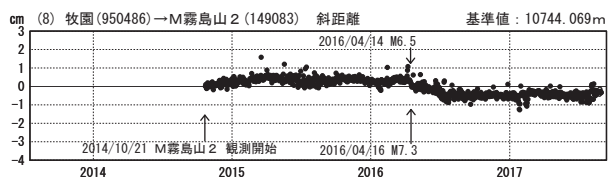
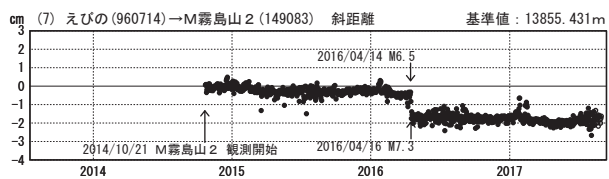
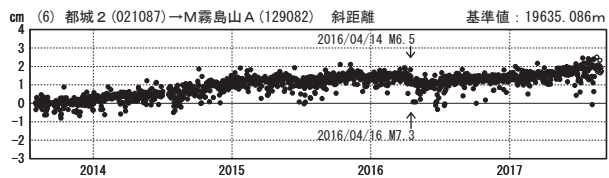
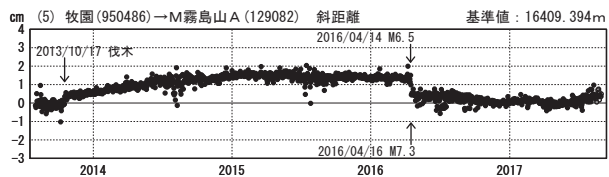
期間: 2016/08/01~2017/08/29 JST



●—[F3:最終解] ○—[R3:速報解]

基線変化グラフ

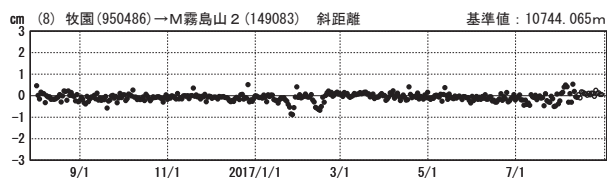
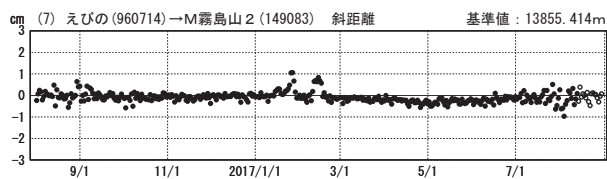
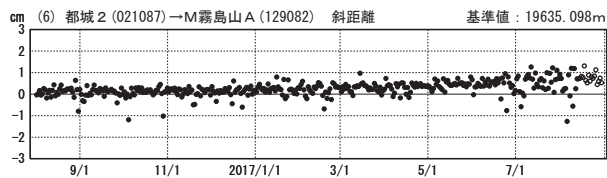
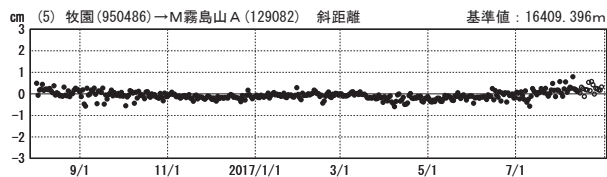
期間：2013/08/01～2017/08/29 JST



●—[F3:最終解] ○—[R3:速報解]

基線変化グラフ

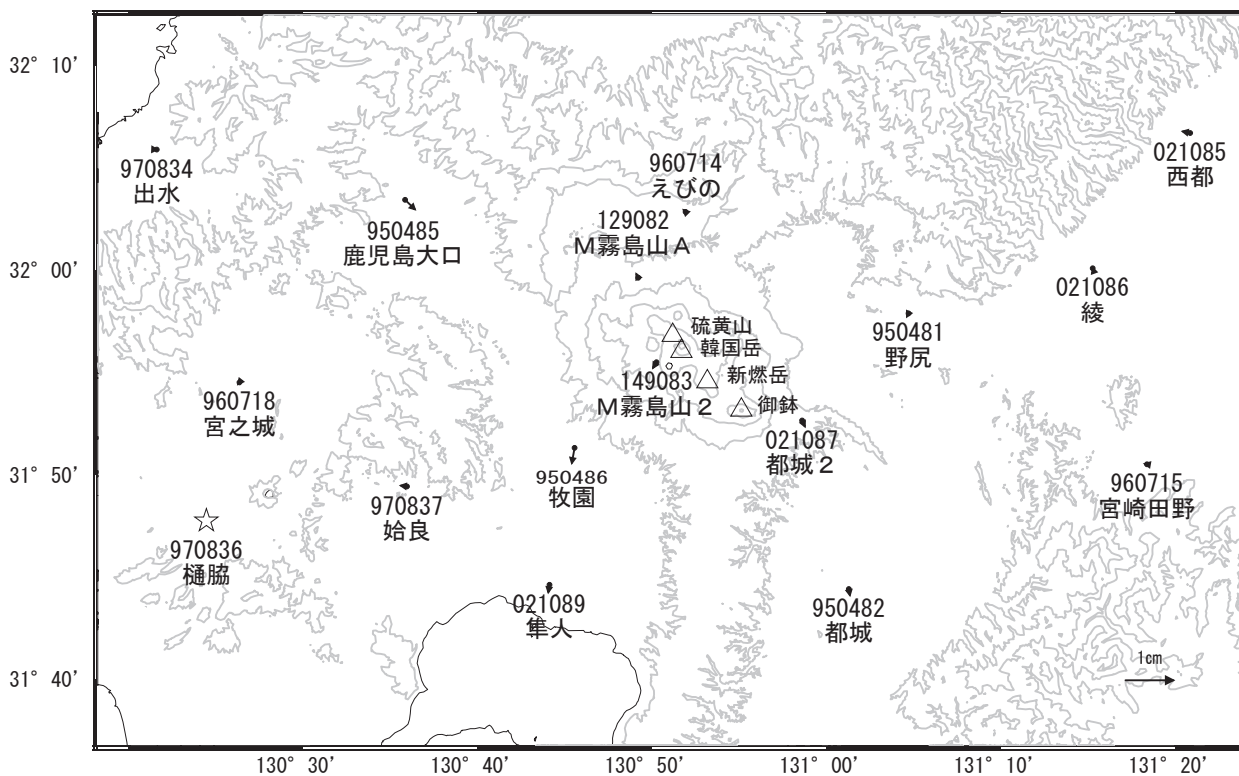
期間：2016/08/01～2017/08/29 JST



国土地理院

地殻変動(2017年5月～2017年8月)

基準期間：2017/05/20～2017/05/29 [F3:最終解]
比較期間：2017/08/20～2017/08/29 [R3:速報解]



☆ 固定局：樋脇(970836)

国土地理院