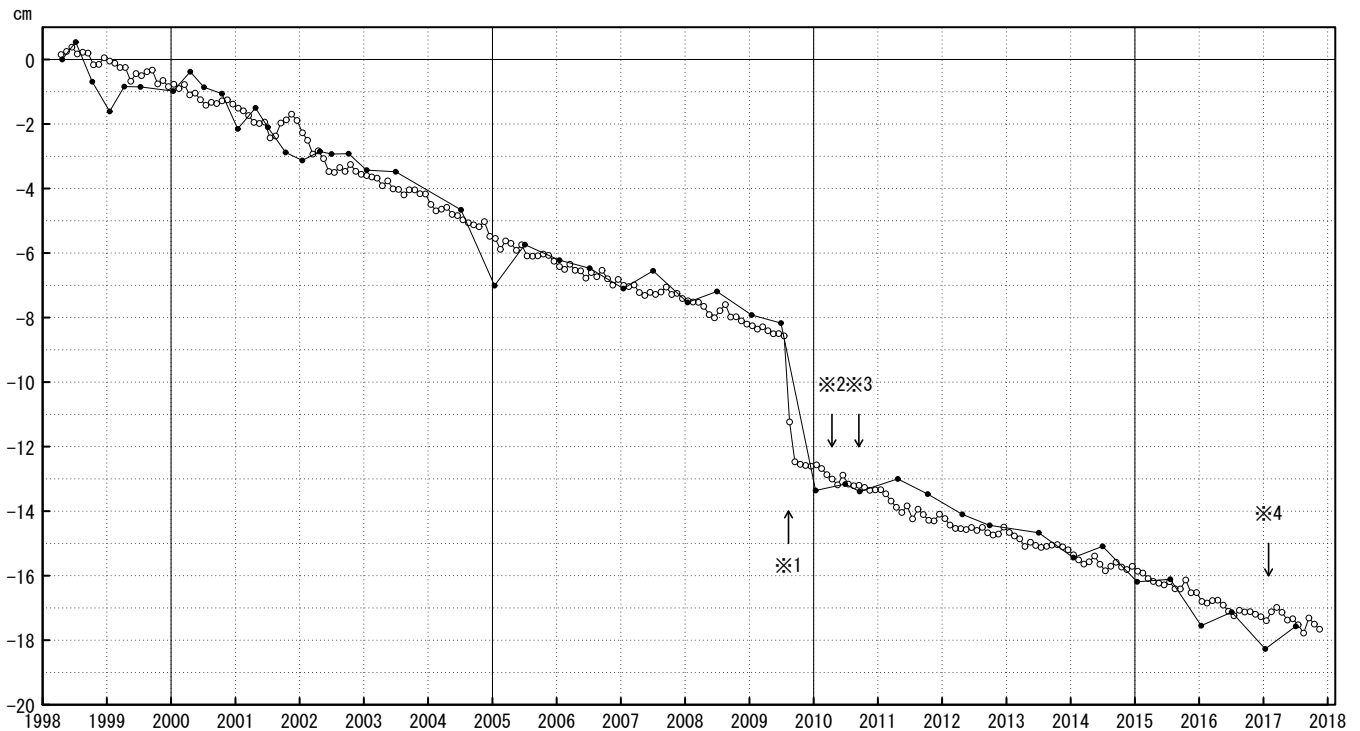


# 御前崎 電子基準点の上下変動

## 水準測量と GNSS 連続観測

掛川に対して、御前崎が沈降する長期的な傾向が続いている。

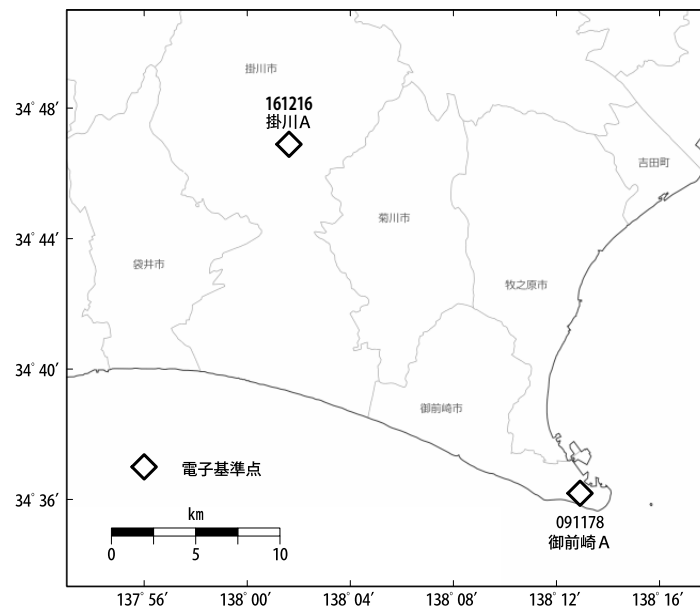
掛川 A (161216) - 御前崎 A (091178)



● : 水準測量    ○ : GNSS 連続観測 (GEONET 月平均値)

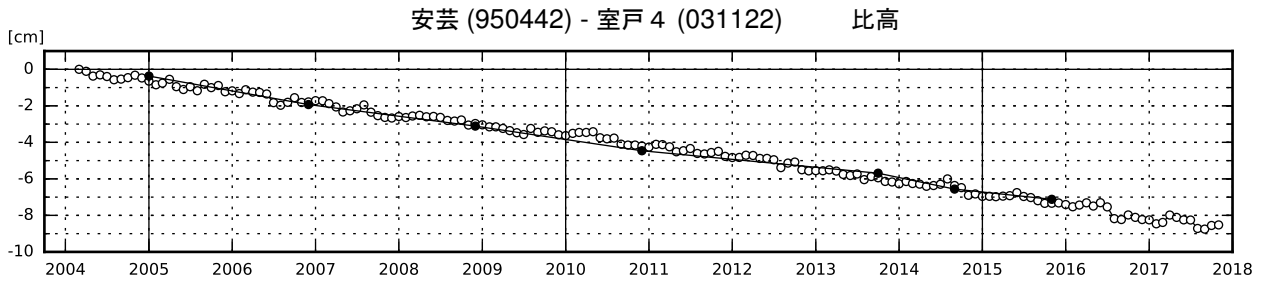
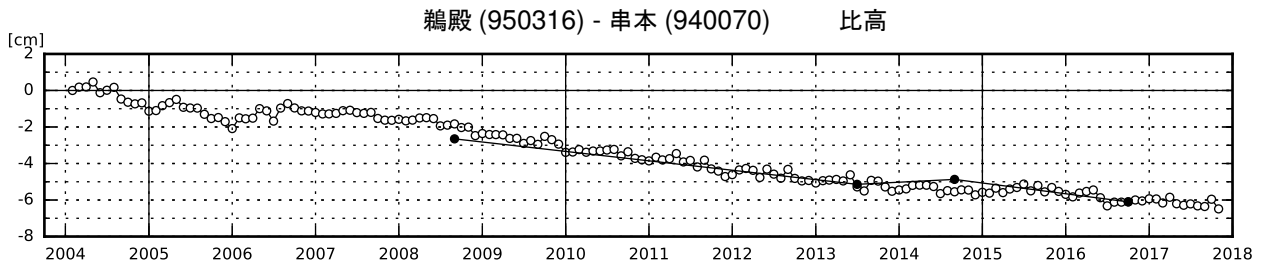
・ 最新のプロット点は 11/01~11/04 の平均。

- ※1 電子基準点「御前崎」は 2009 年 8 月 11 日の駿河湾の地震 (M6.5) に伴い、地表付近の局所的な変動の影響を受けた。
- ※2 2010 年 4 月以降は、電子基準点「御前崎」をより地盤の安定している場所に移転し、電子基準点「御前崎 A」とした。上記グラフは電子基準点「御前崎」と電子基準点「御前崎 A」のデータを接続して表示している。
- ※3 水準測量の結果は移転後初めて変動量が計算できる 2010 年 9 月から表示している。
- ※4 2017 年 1 月 30 日以降は、電子基準点「掛川」は移転し、電子基準点「掛川 A」とした。上記グラフは電子基準点「掛川」と電子基準点「掛川 A」のデータを接続して表示している。



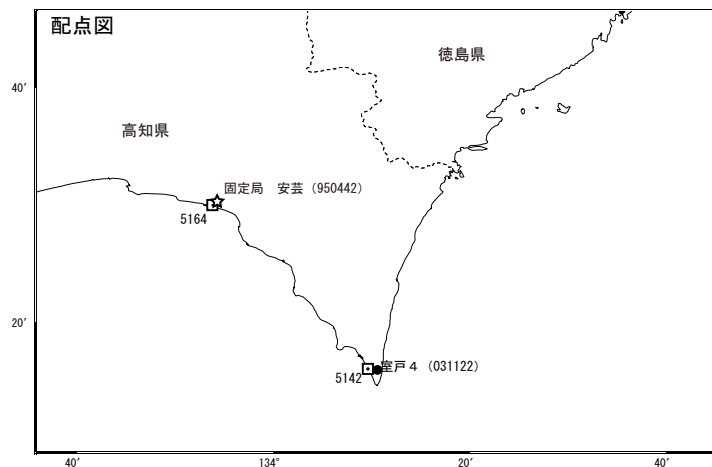
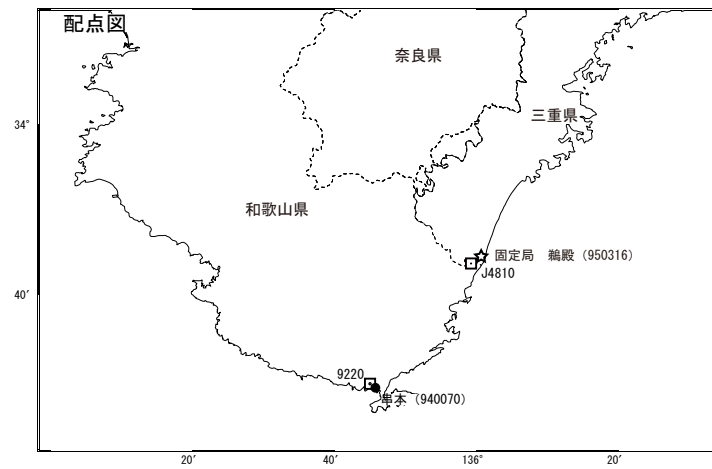
# 紀伊半島及び室戸岬周辺 電子基準点の上下変動

潮岬周辺及び室戸岬周辺の長期的な沈降傾向が続いている。



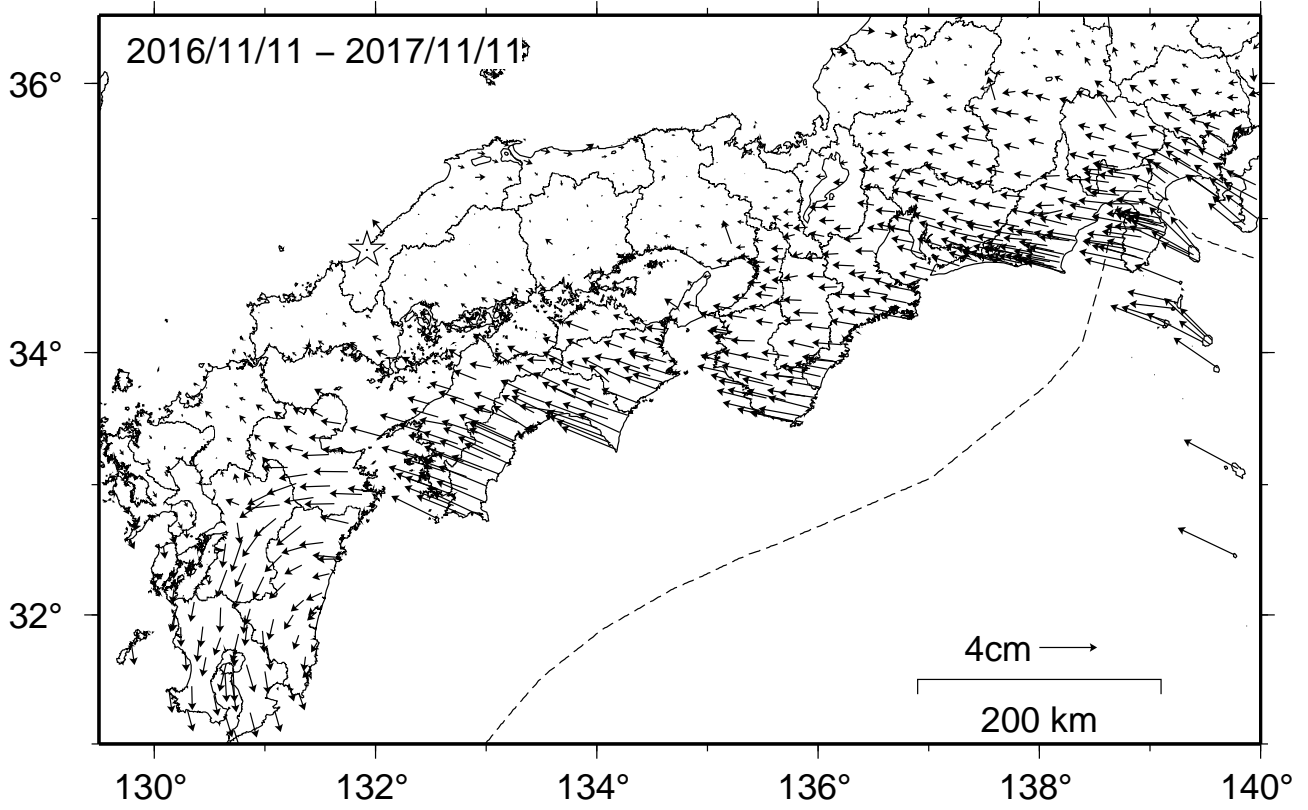
● : 水準測量    ○ : GNSS 連続観測 (GEONET 月平均値)

- ・ 最新のプロット点は 11/1~11/4 の平均。
- ・ 水準測量による結果については、最寄りの一等水準点の結果を表示している。



# 南海トラフ沿いの水平地殻変動【固定局：三隅】

【最近1年間】



【1年前の1年間】

