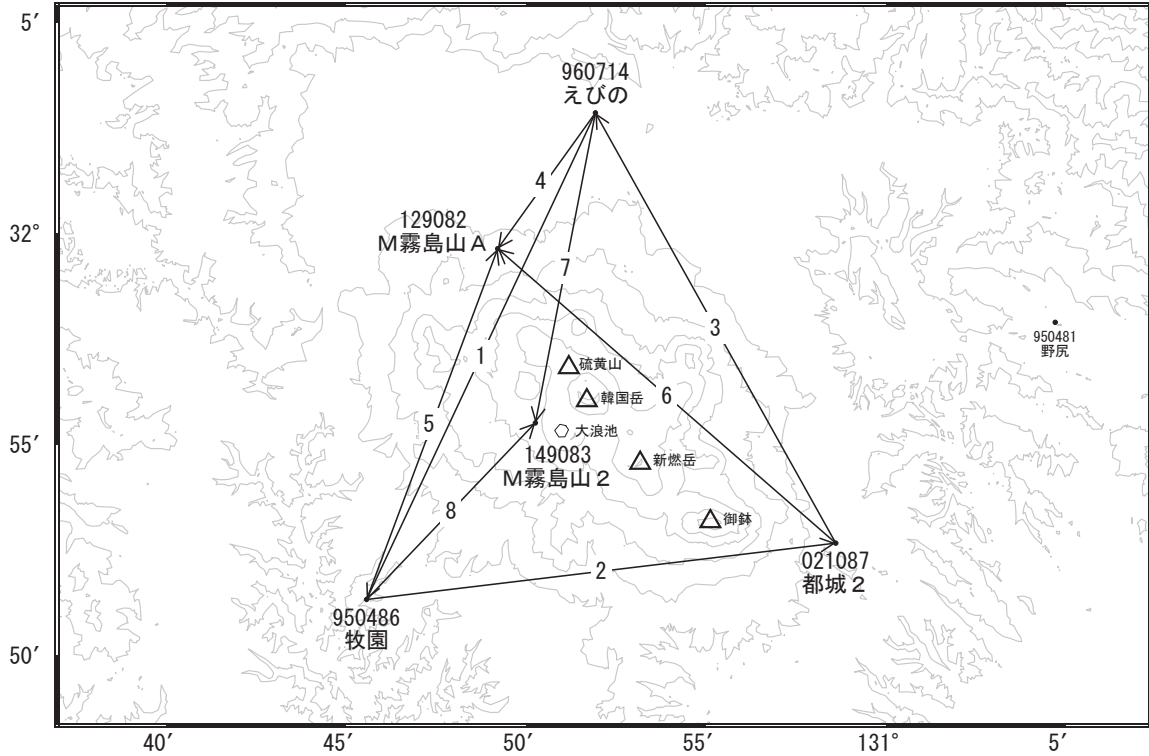


霧島山周辺の地殻変動

—GEONET(電子基準点等)による連続観測結果—

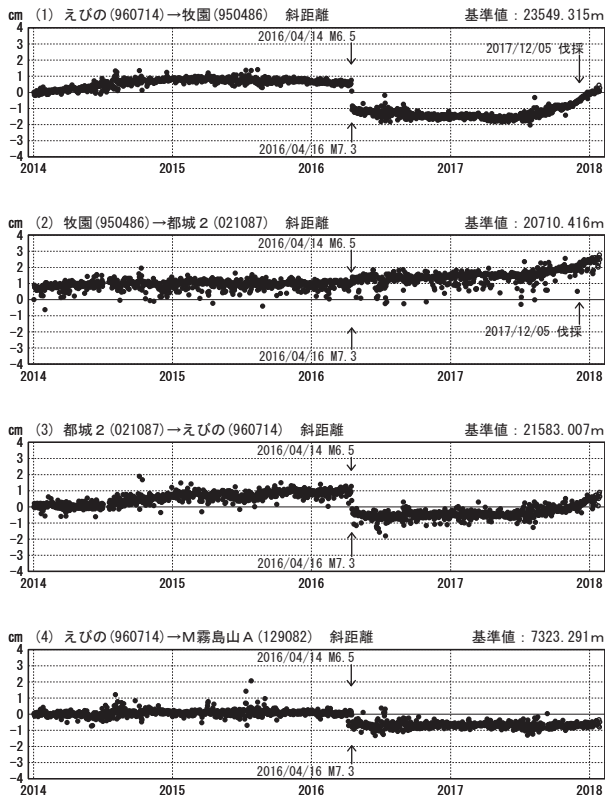
2017年7月頃から見られている霧島山を挟む基線での伸びが継続しています。

霧島山周辺 GNSS連続観測基線図



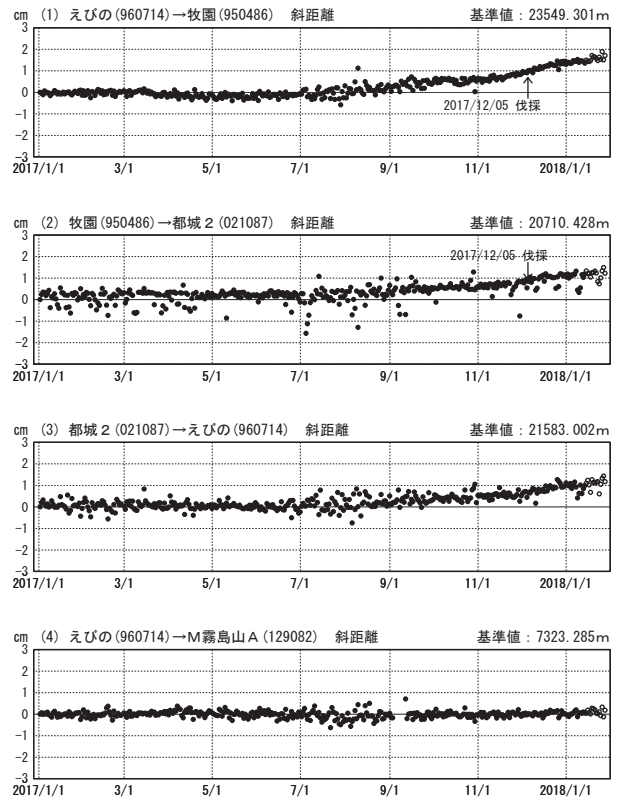
基線変化グラフ

期間: 2014/01/01~2018/01/27 JST



基線変化グラフ

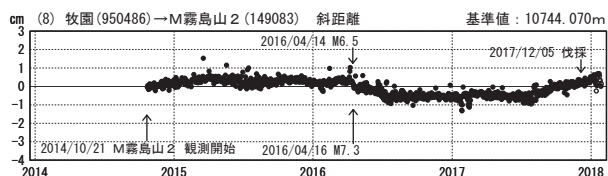
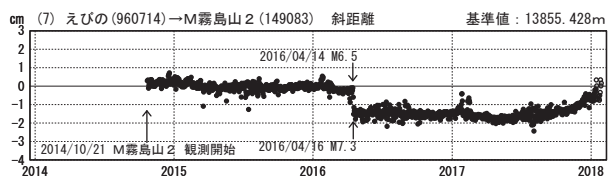
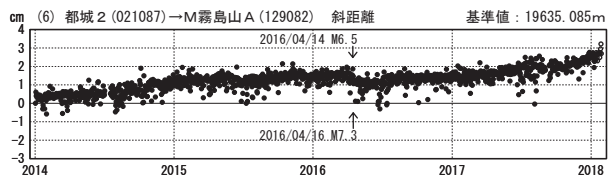
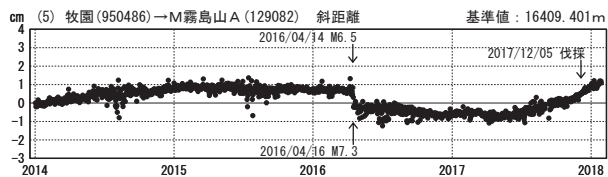
期間: 2017/01/01~2018/01/27 JST



●—[F3:最終解] ○—[R3:速報解]

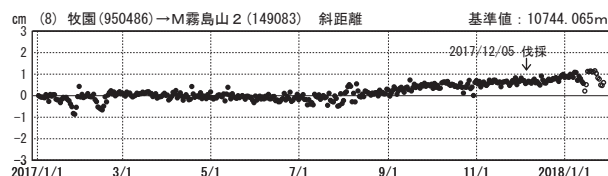
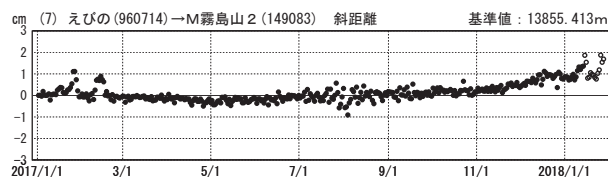
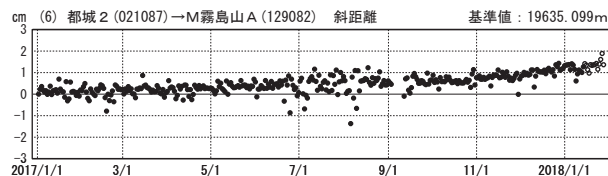
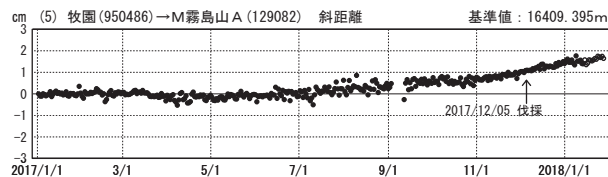
基線変化グラフ

期間：2014/01/01～2018/01/27 JST



基線変化グラフ

期間：2017/01/01～2018/01/27 JST

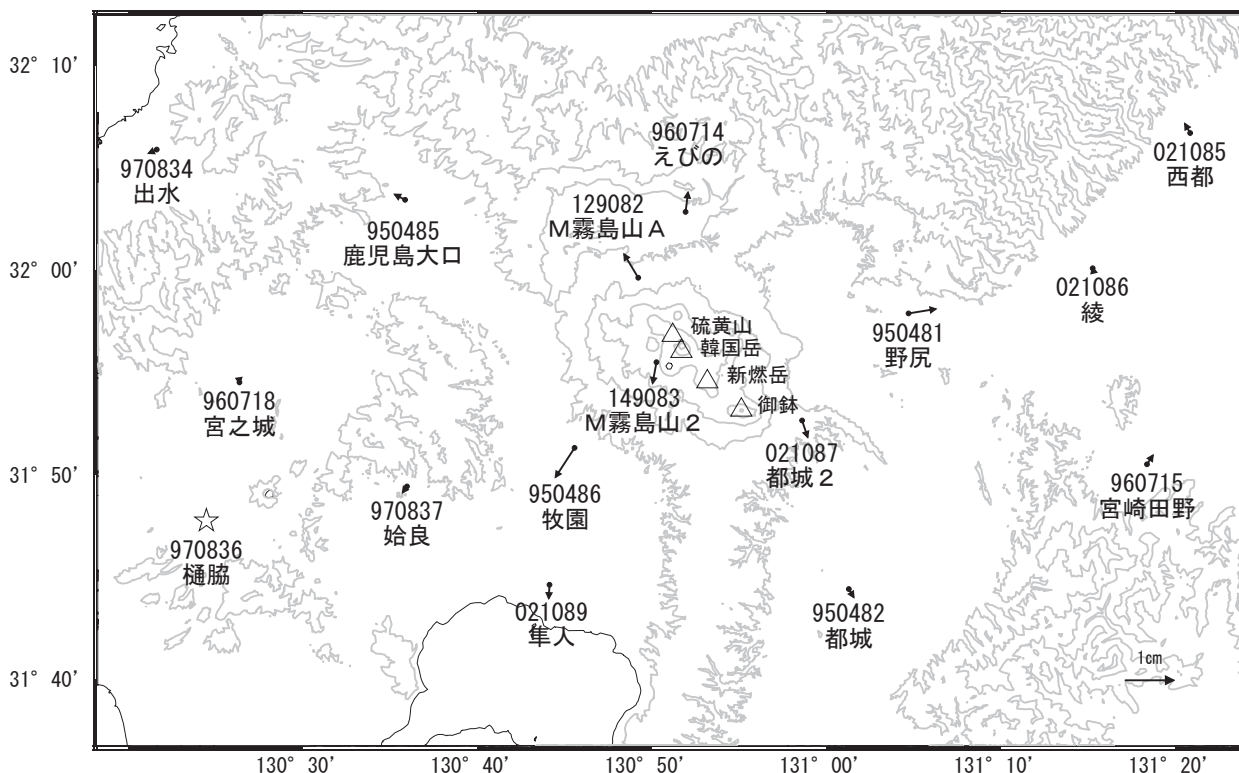


●—[F3:最終解] ○—[R3:速報解]

国土地理院

地殻変動(2017年10月～2018年1月)

基準期間：2017/10/18～2017/10/27[F3:最終解]
比較期間：2018/01/18～2018/01/27[R3:速報解]



☆ 固定局：樋脇(970836)

国土地理院

(注) 「牧園」について

・2017年12月5日に周辺樹木の伐採を行いました。