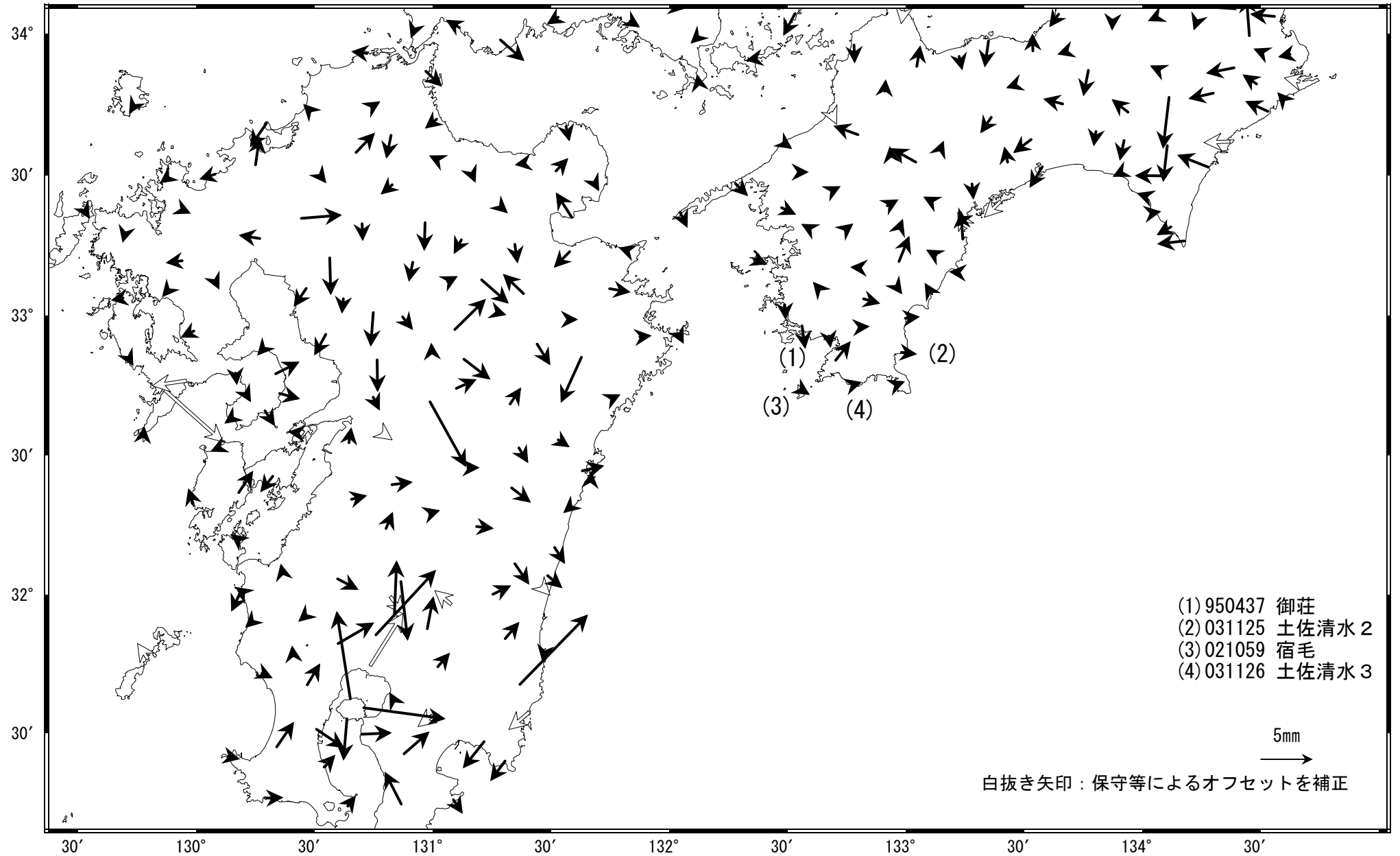


四国西部の非定常水平地殻変動(1次トレンド・年周期・半年周期除去後)

基準期間: 2019/09/29~2019/10/05 [F3: 最終解]
比較期間: 2020/01/18~2020/01/24 [R3: 速報解]

計算期間: 2017/01/01~2018/01/01



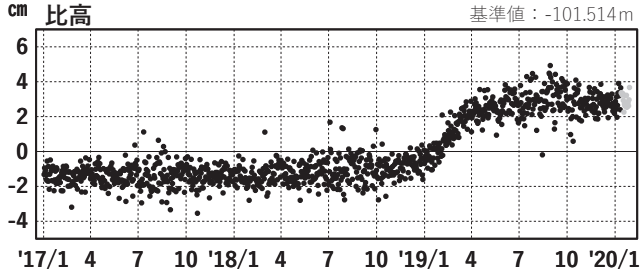
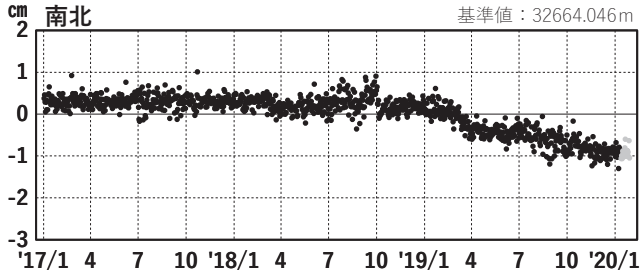
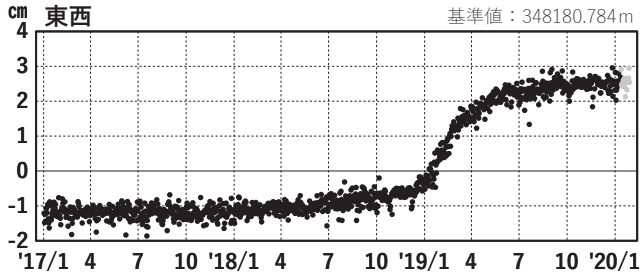
四国西部 G N S S 連続観測時系列

1次トレンド・年周成分・半年周成分除去後グラフ

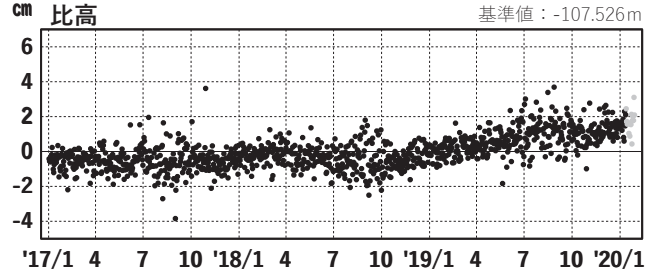
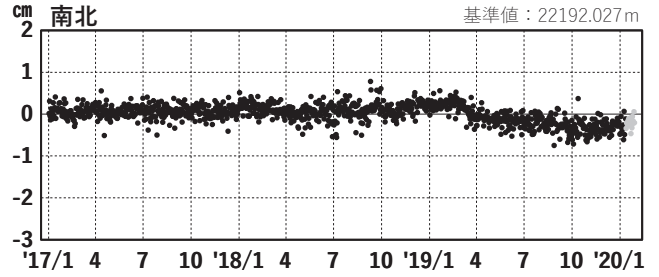
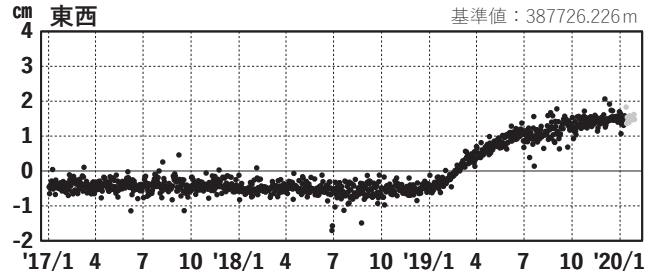
期間: 2017/01/01~2020/01/29 JST

計算期間: 2017/01/01~2018/01/01

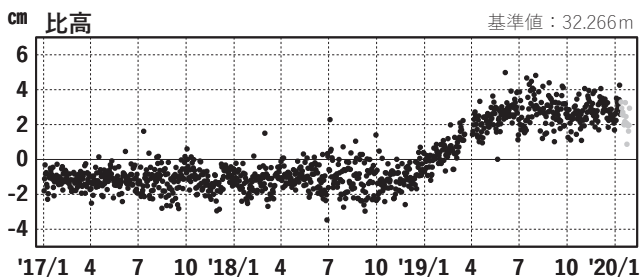
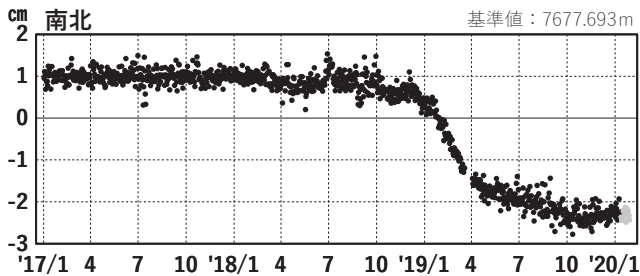
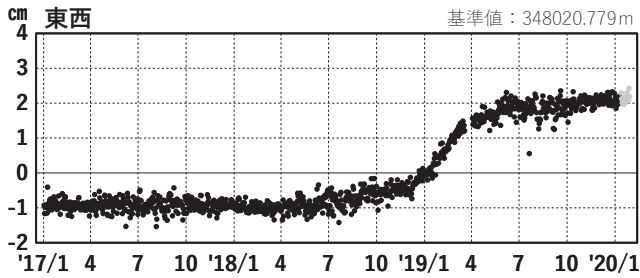
(1) 福江(950462)→御荘(950437)



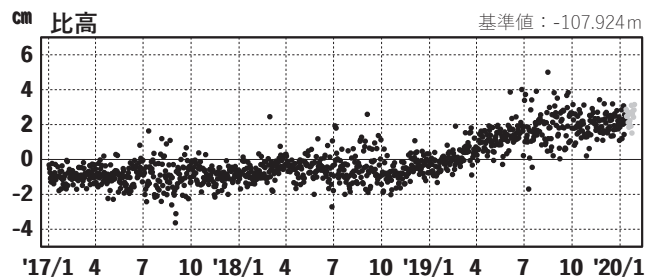
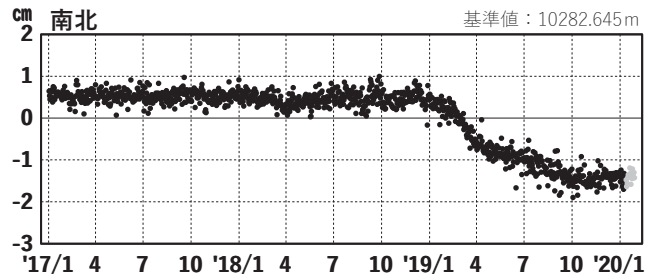
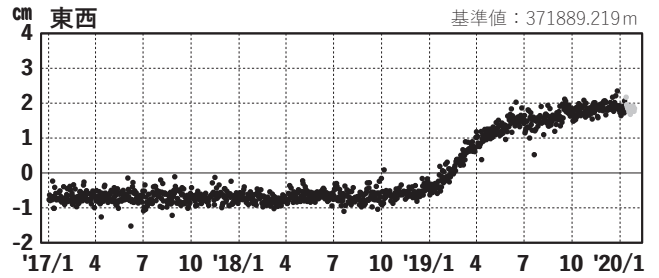
(2) 福江(950462)→土佐清水 2 (031125)



(3) 福江(950462)→宿毛(021059)



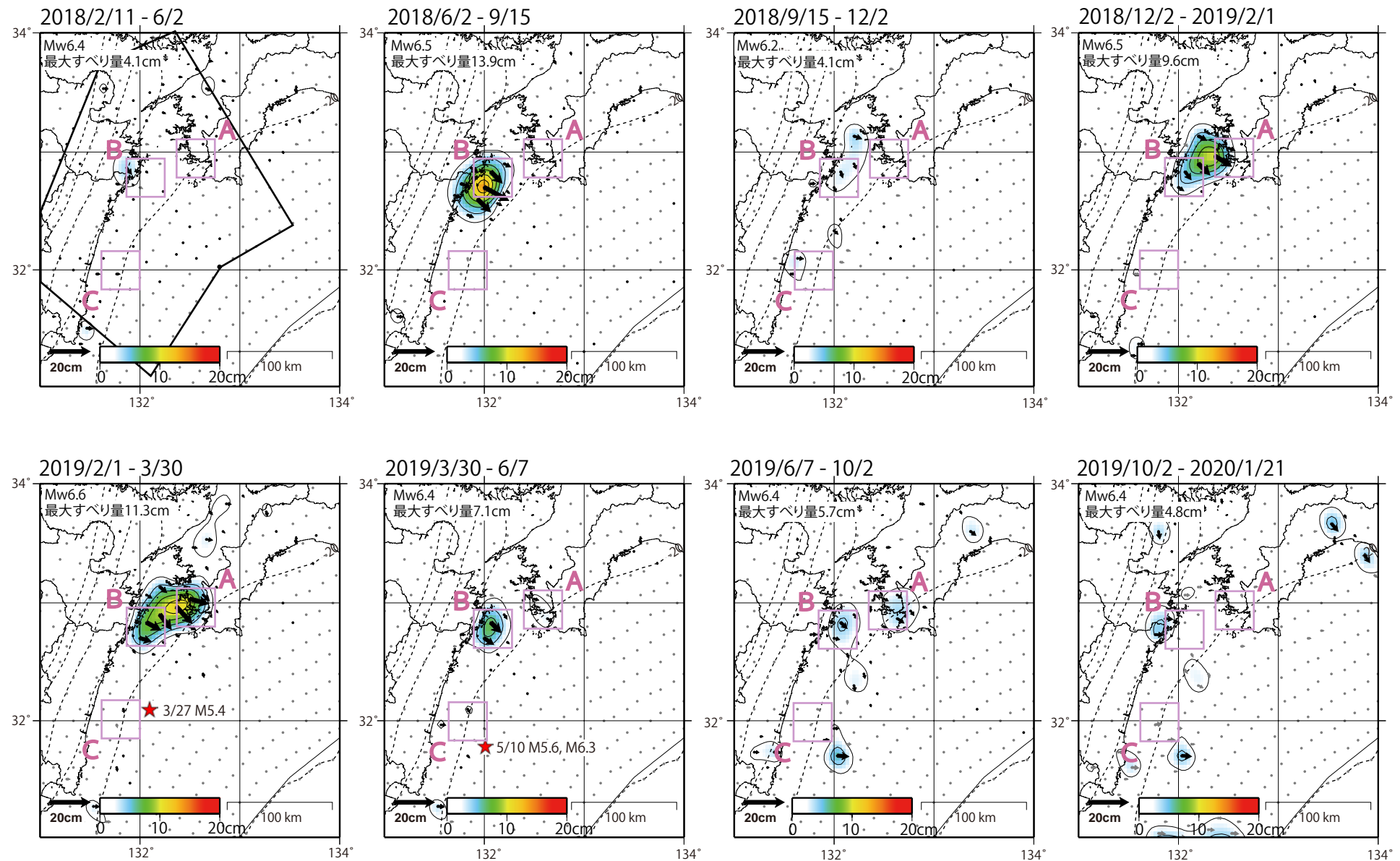
(4) 福江(950462)→土佐清水 3 (031126)



●---[F3:最終解] ●---[R3:速報解]

GNSSデータから推定された日向灘・豊後水道の長期的ゆっくりすべり(暫定)

推定すべり分布



推定したすべり量が、標準偏差(σ)の3倍以上のグリッドを黒で表示。

データ:F3解(~2020/1/11)+R3解(2020/1/12~1/21)
 (日向灘の地震(5/10, M6.3)の地震時変動を除去)
 トレンド期間:2017/1/1 - 2018/1/1

モーメント計算及び最大すべりの範囲:左上図の黒枠内側
 黒破線:フィリピン海プレート上面の等深線(弘瀬・他, 2007)
 コンター間隔:2cm
 固定局:福江