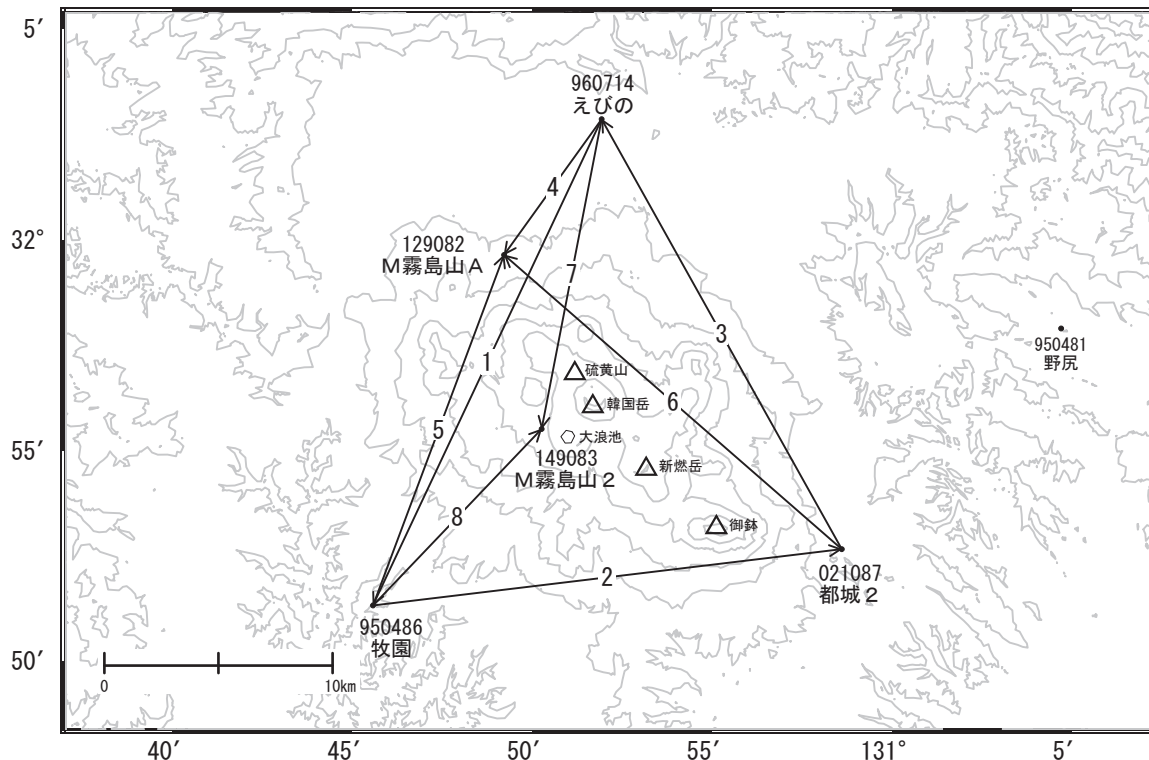


霧島山周辺の地殻変動

—GEONET(電子基準点等)による連続観測結果—

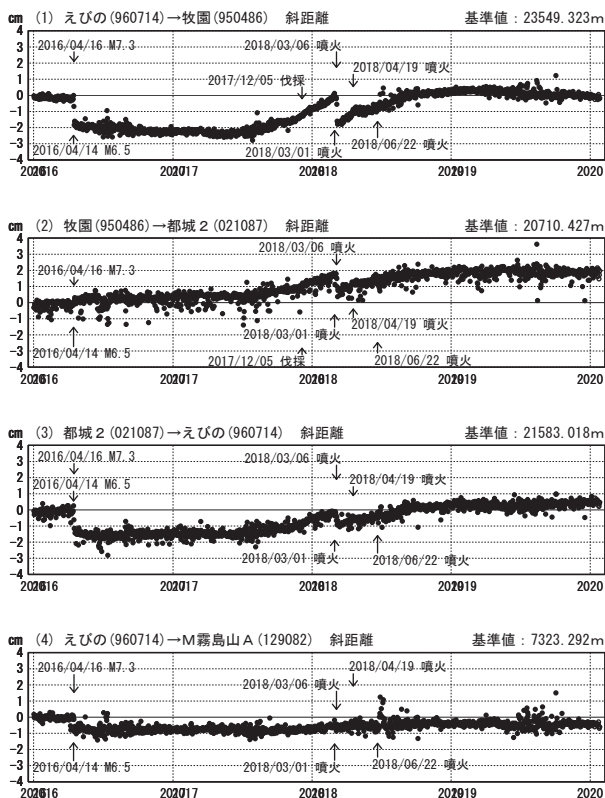
顕著な地殻変動は観測されていません。

霧島山周辺 GNSS連続観測基線図



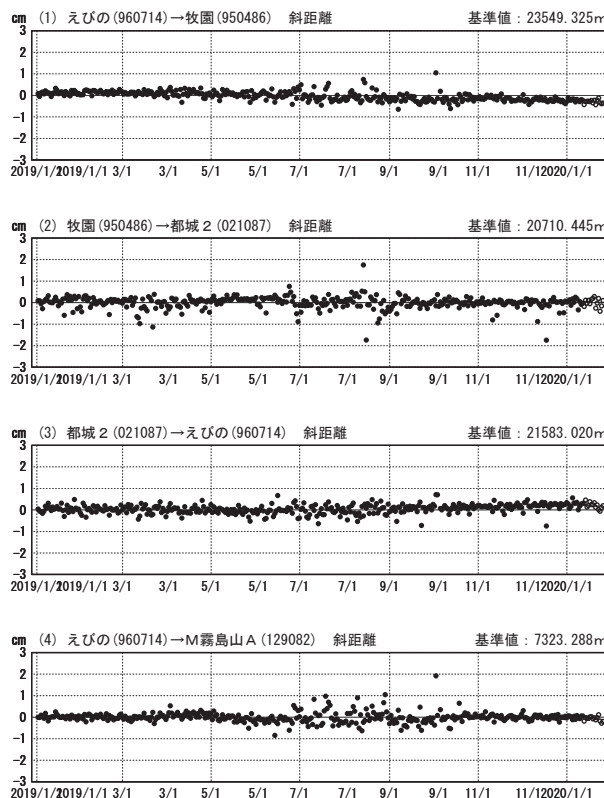
基線変化グラフ

期間: 2016/01/01~2020/01/25 JST



基線変化グラフ

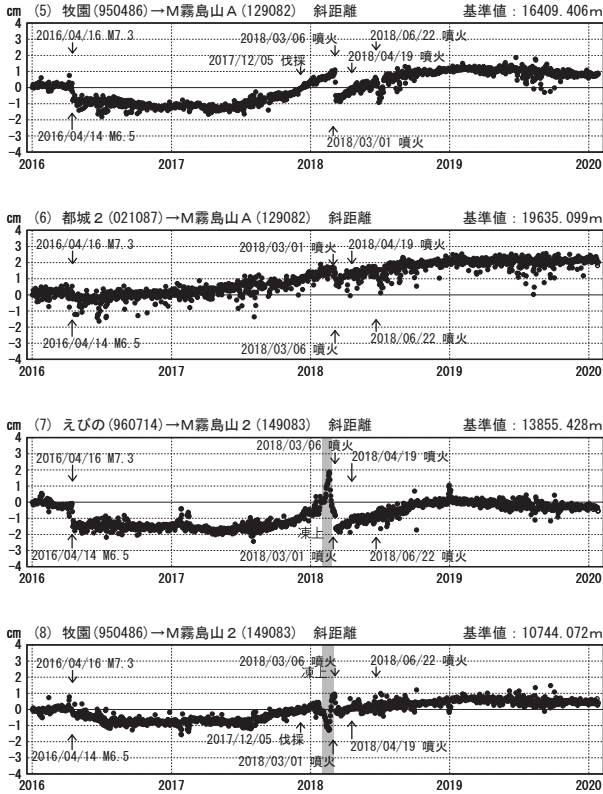
期間: 2019/01/01~2020/01/25 JST



●—[F3:最終解] ○—[R3:速報解]

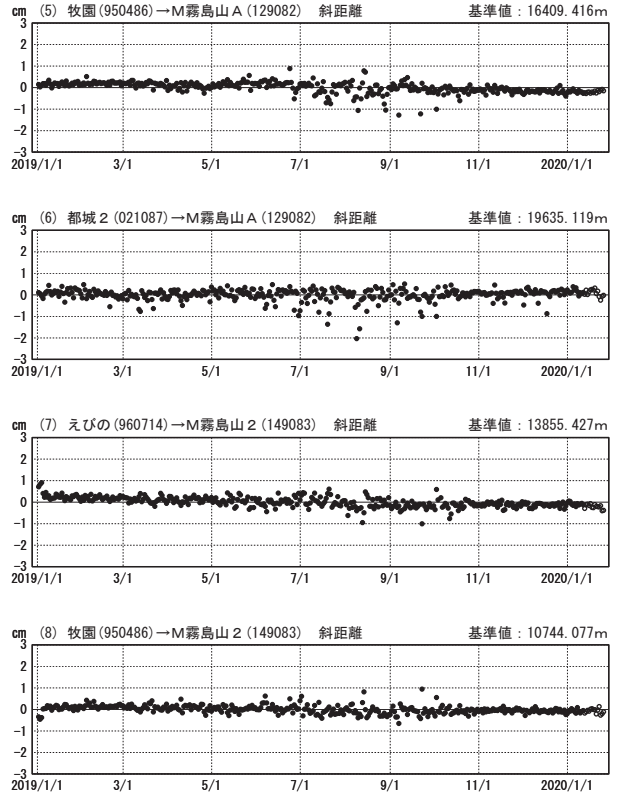
基線変化グラフ

期間：2016/01/01～2020/01/25 JST



基線変化グラフ

期間：2019/01/01～2020/01/25 JST

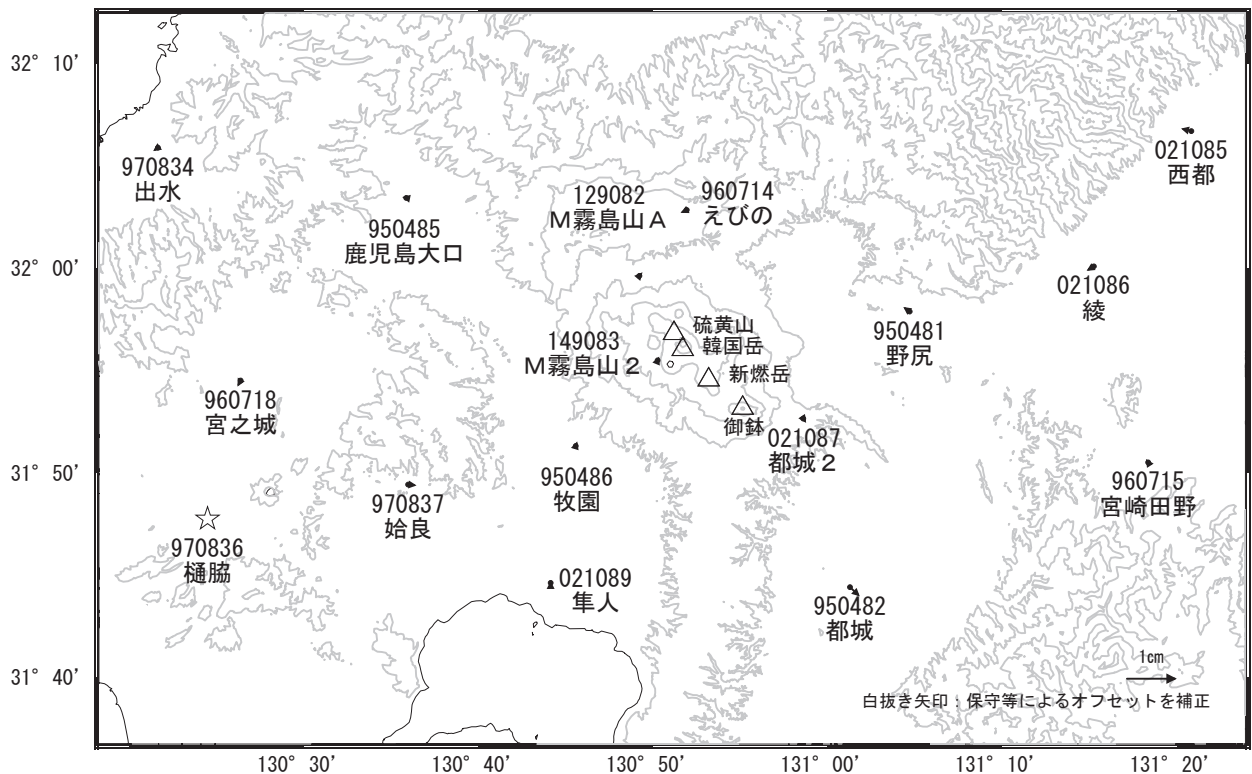


●—[F3:最終解] ○—[R3:速報解]

国土地理院

地殻変動(2019年10月～2020年1月)

基準期間：2019/10/16～2019/10/25[F3:最終解]
 比較期間：2020/01/16～2020/01/25[R3:速報解]



☆ 固定局：樋脇(970836)

国土地理院

(注) 「牧園」について

- ・ 2017年12月5日に周辺樹木の伐採を行いました。

(注) 「M霧島山 2」について

- ・ 2018年2月頃に見られる急激な変動は、凍上（土壌の凍結による地面の隆起）による装置の傾斜等が原因です。