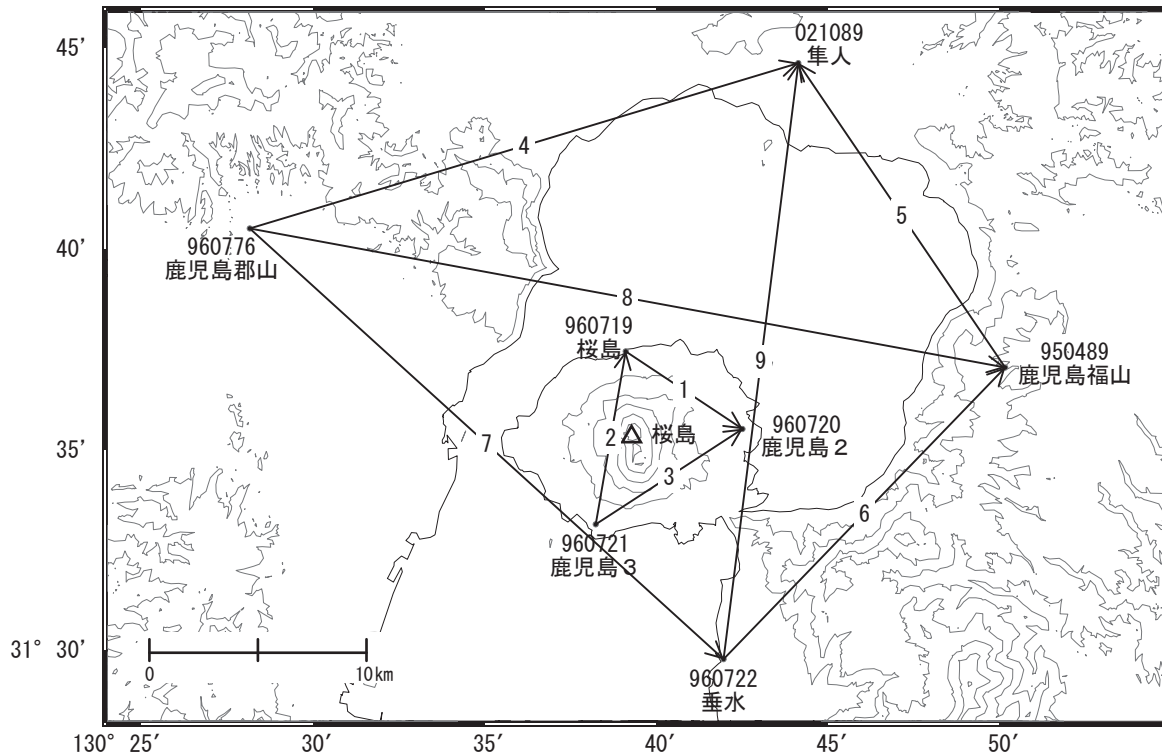


# 桜島周辺の地殻変動

—GEONET(電子基準点等)による連続観測結果—

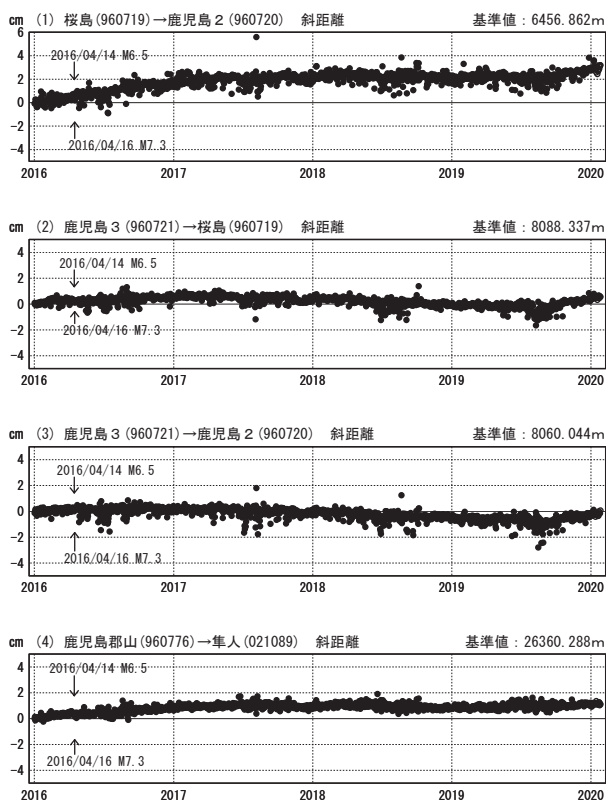
鹿児島(錦江)湾を挟む「鹿児島郡山」-「鹿児島福山」、「鹿児島福山」-「隼人」等の基線でわずかな伸びが見られます。また、桜島島内の基線ではわずかな伸びが継続し、「桜島」では隆起の傾向が見られます。

桜島周辺 GNSS連続観測基線図(1)



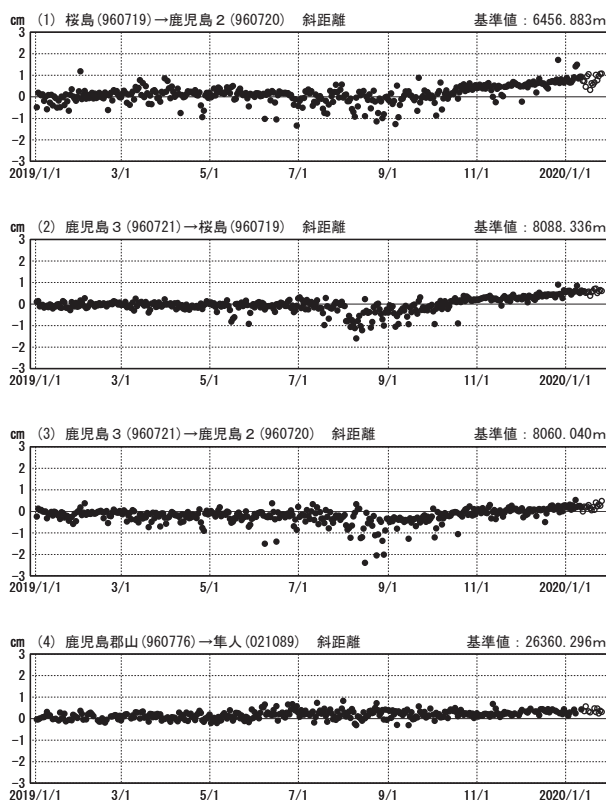
基線変化グラフ

期間: 2016/01/01~2020/01/25 JST



基線変化グラフ

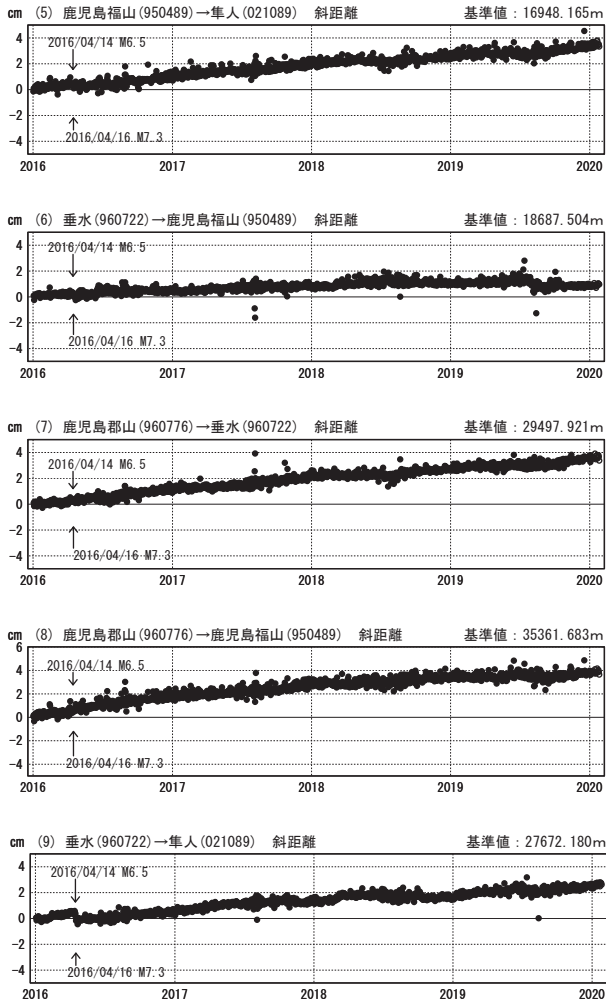
期間: 2019/01/01~2020/01/25 JST



●—[F3:最終解] ○—[R3:速報解]

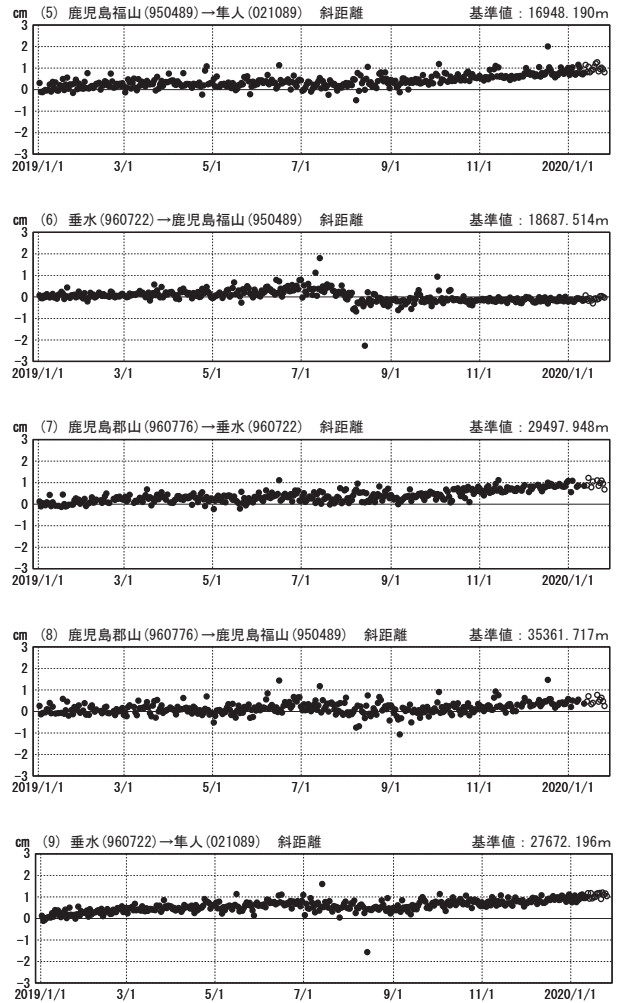
### 基線変化グラフ

期間：2016/01/01～2020/01/25 JST



### 基線変化グラフ

期間：2019/01/01～2020/01/25 JST

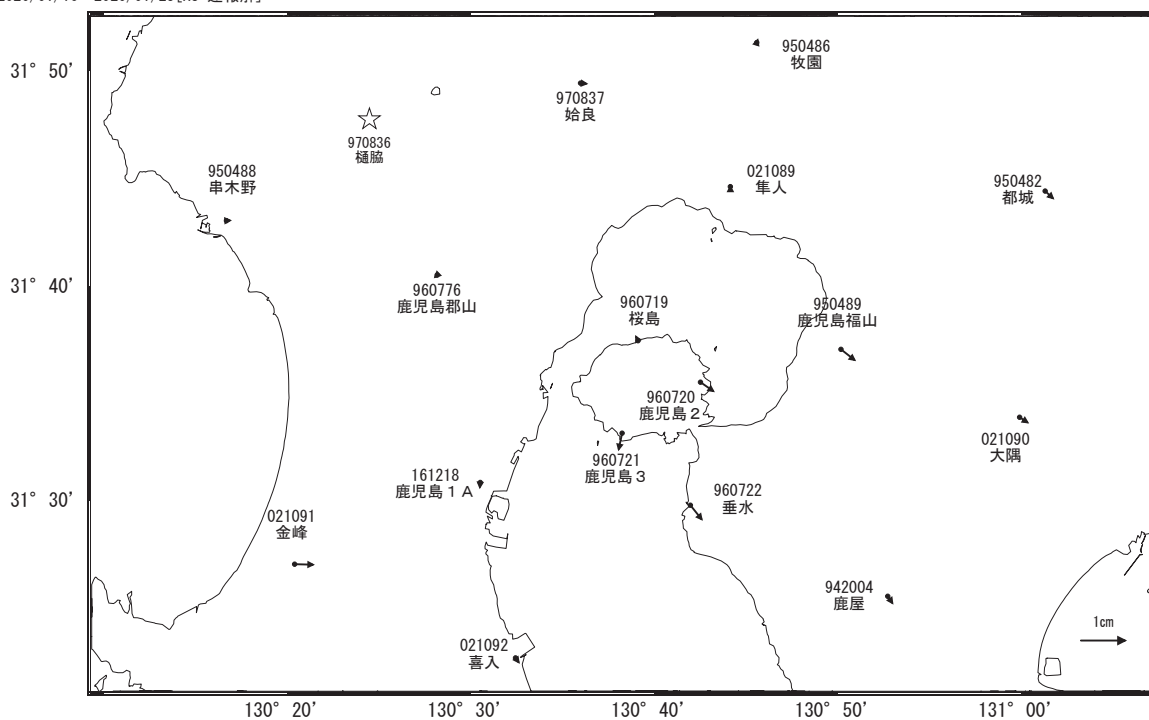


●—[F3:最終解] ○—[R3:速報解]

国土地理院

## 地殻変動(2019年10月～2020年1月)

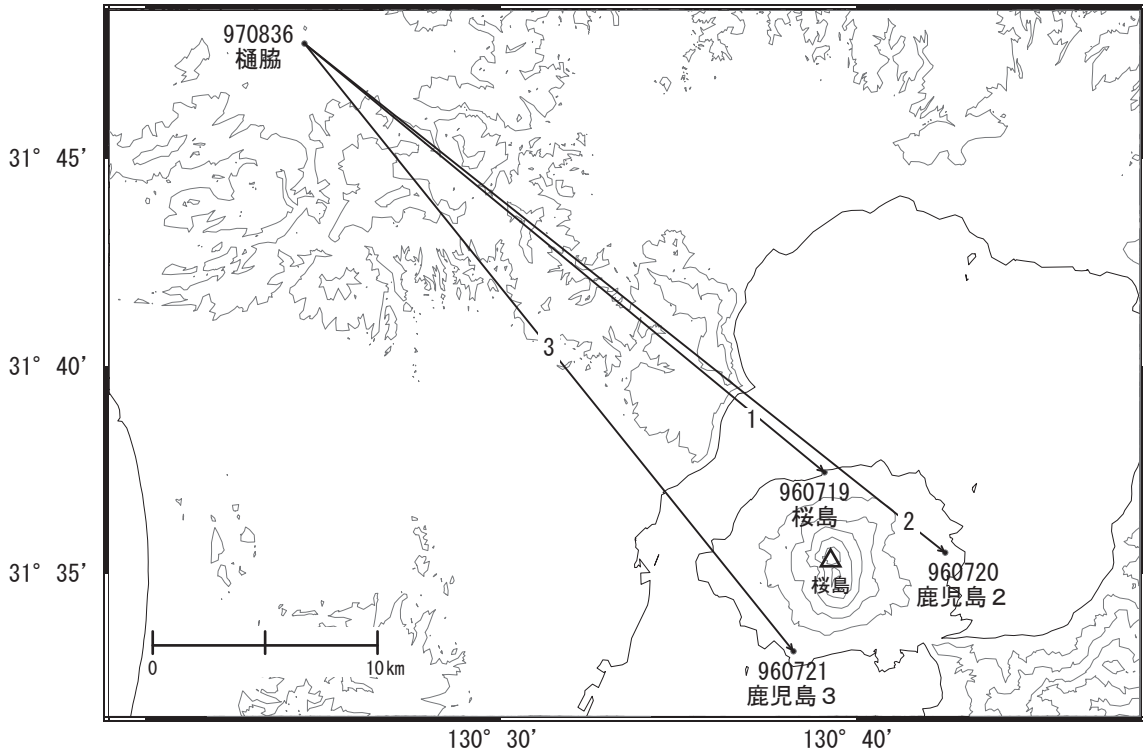
基準期間：2019/10/16～2019/10/25 [F3:最終解]  
比較期間：2020/01/16～2020/01/25 [R3:速報解]



☆ 固定局:樋脇(970836)

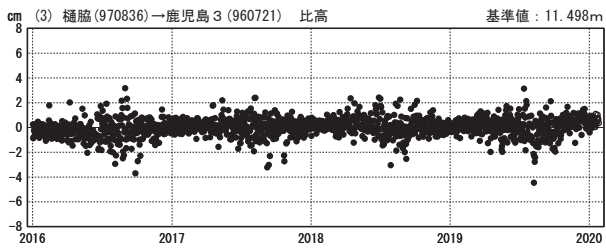
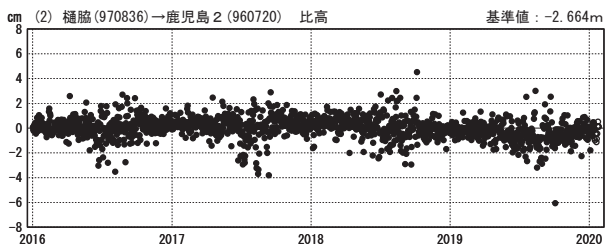
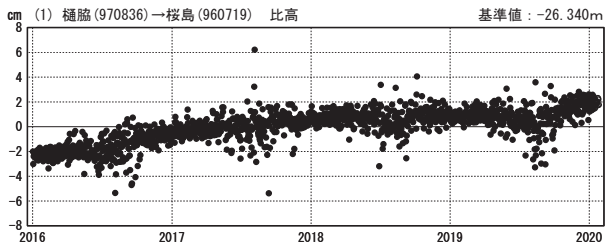
国土地理院

桜島周辺 GNSS連続観測基線図(2)



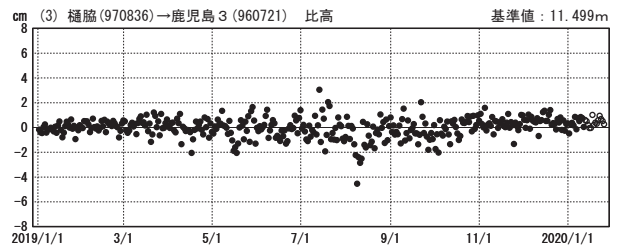
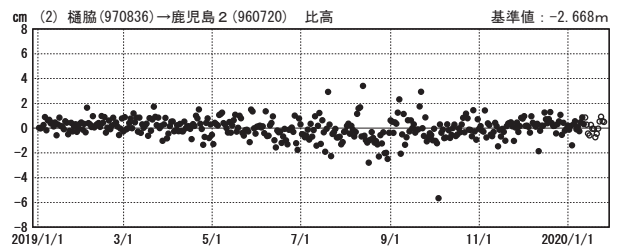
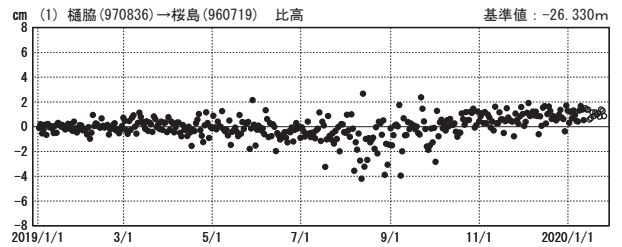
比高変化グラフ

期間：2016/01/01～2020/01/25 JST



比高変化グラフ

期間：2019/01/01～2020/01/25 JST



●---[F3:最終解] ○---[R3:速報解]