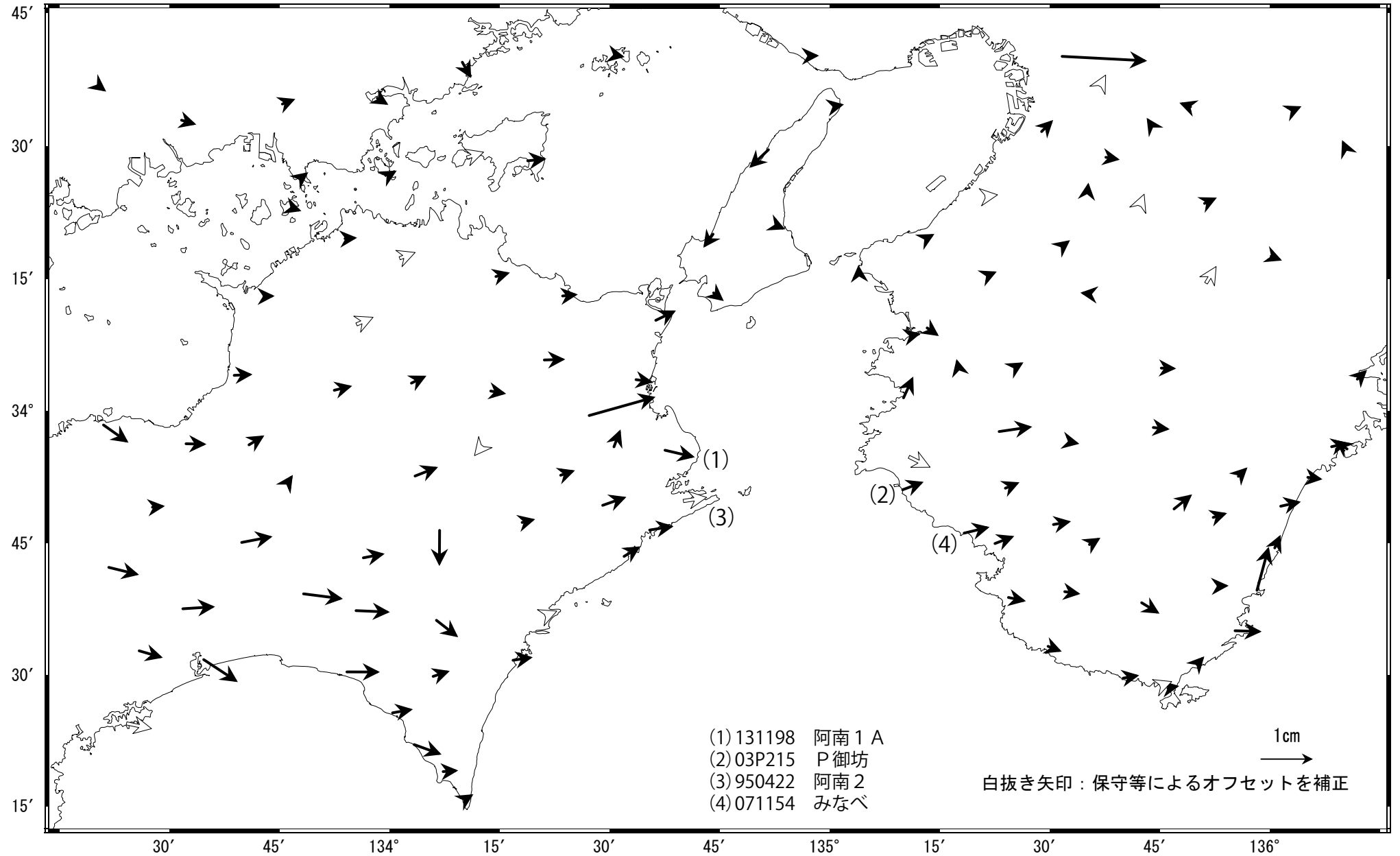


紀伊半島西部・四国東部の非定常水平地殻変動(1次トレンド・年周期・半年周期除去後)

基準期間: 2019/03/29~2019/04/04 [F3: 最終解]
比較期間: 2020/04/14~2020/04/20 [R3: 速報解]

計算期間: 2017/01/01~2017/12/31



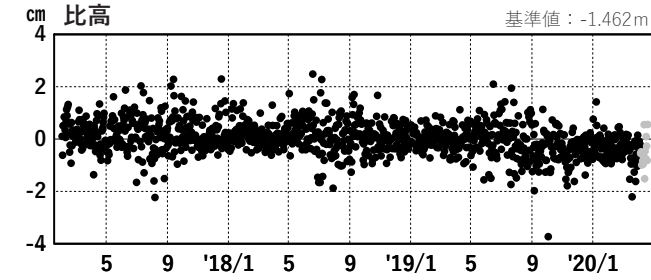
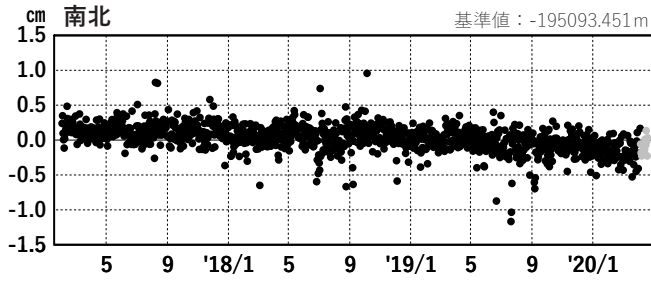
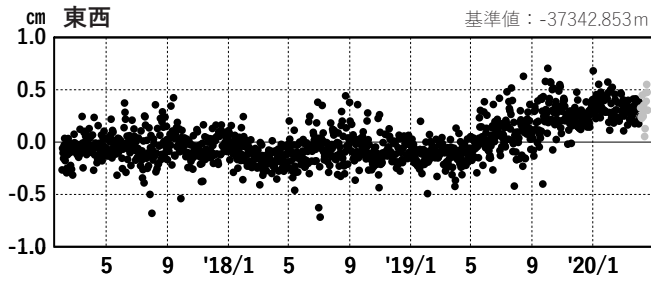
紀伊半島西部・四国東部 G N S S 連続観測時系列

1次トレンド・年周成分・半年周成分除去後グラフ

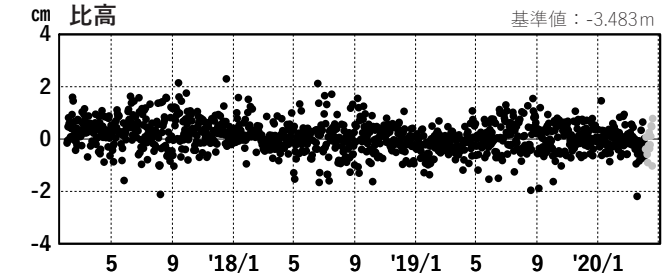
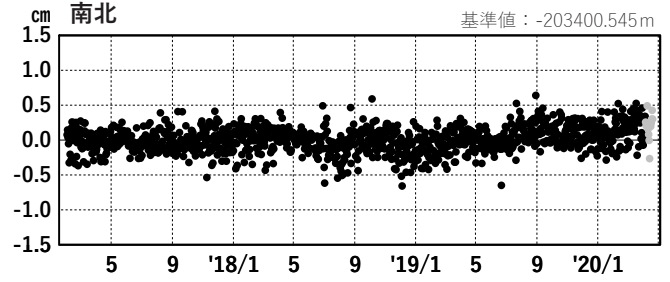
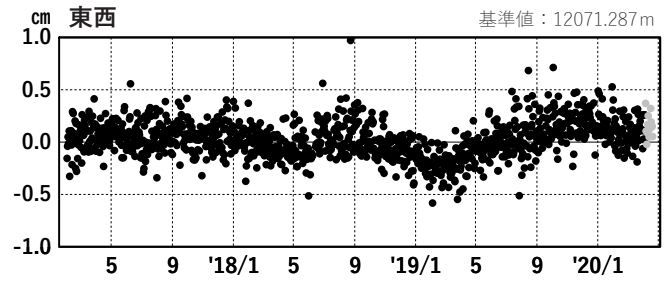
期間: 2017/02/01~2020/04/20 JST

計算期間: 2017/01/01~2018/01/01

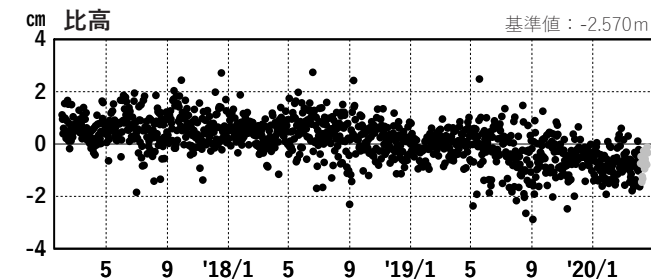
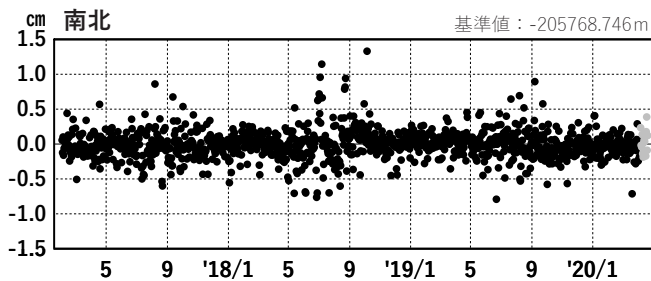
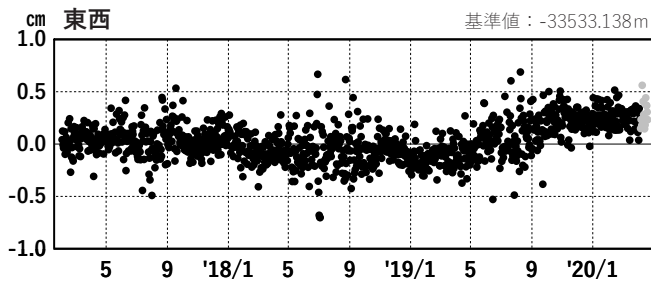
(1) 網野(960640)→阿南1 A (131198)



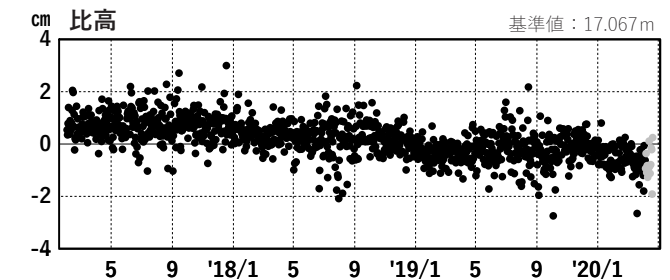
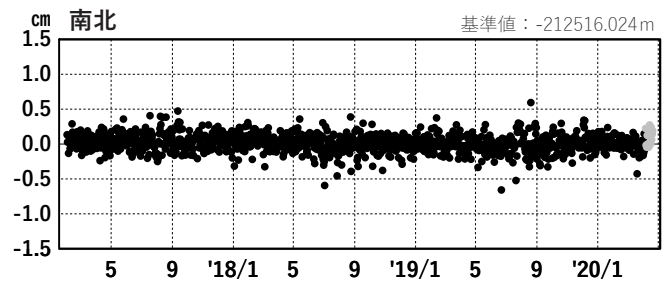
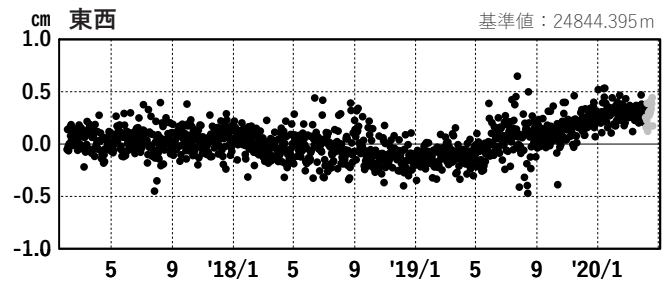
(2) 網野(960640)→P 御坊(03P215)



(3) 網野(960640)→阿南2 (950422)

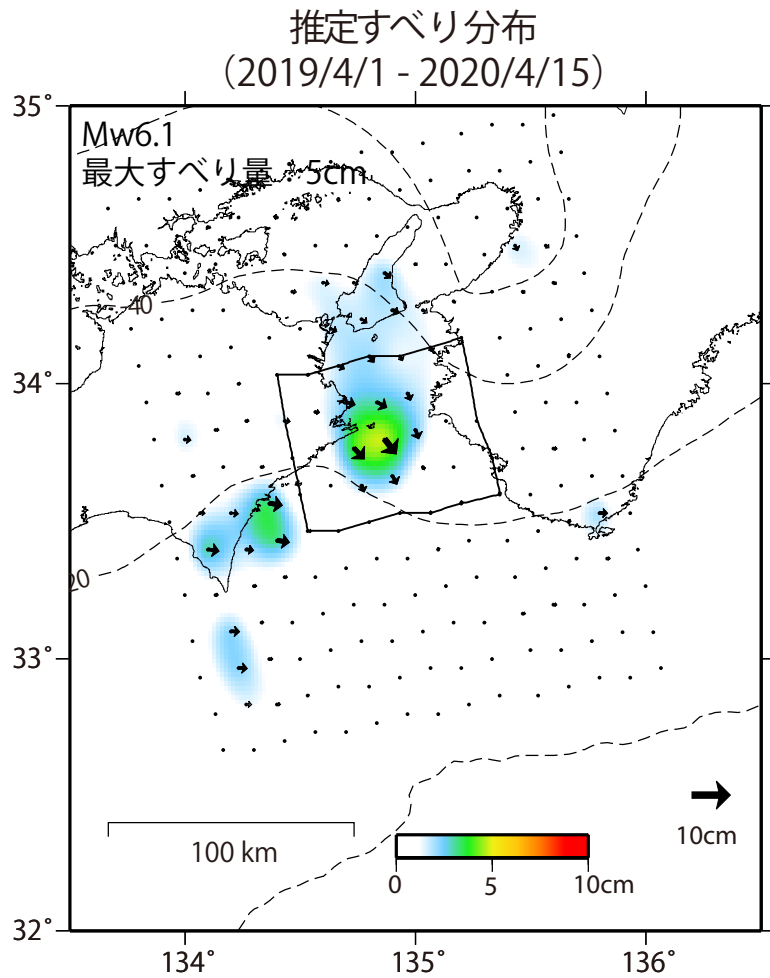


(4) 網野(960640)→みなべ(071154)

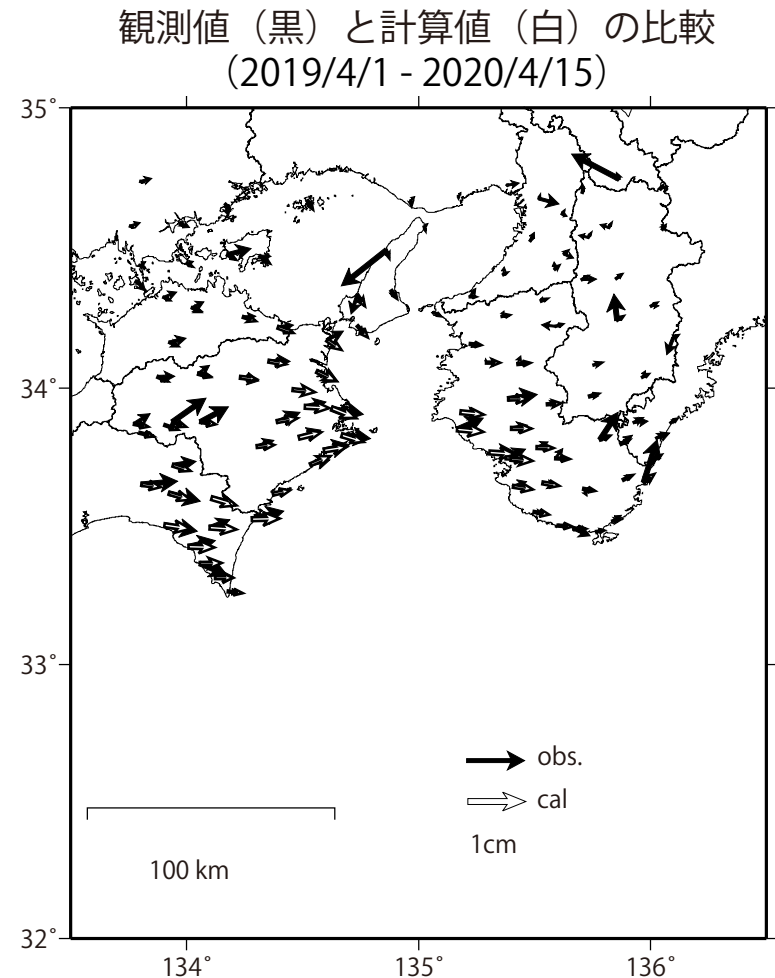


●---[F3:最終解] ●---[R3:速報解]

GNSSデータから推定された
紀伊水道の長期的ゆっくりすべり（暫定）



使用データ:F3解(2018/6/1 - 2020/4/4)+R3解(2020/4/5 - 2020/4/15)
トレンド期間:2017/1/1 - 2018/1/1
モーメント計算範囲:左図の黒枠内側
黒破線:フィリピン海プレート上面の等深線(弘瀬・他、2007)
すべり方向:東向きから南向きの範囲に拘束.
固定局:網野



使用データ:F3解(2018/6/1 - 2020/4/4)+R3解(2020/4/5 - 2020/4/15)
トレンド期間:2017/1/1 - 2018/1/1
観測値:3日間のカルマンフィルタで平滑化した値
固定局:網野