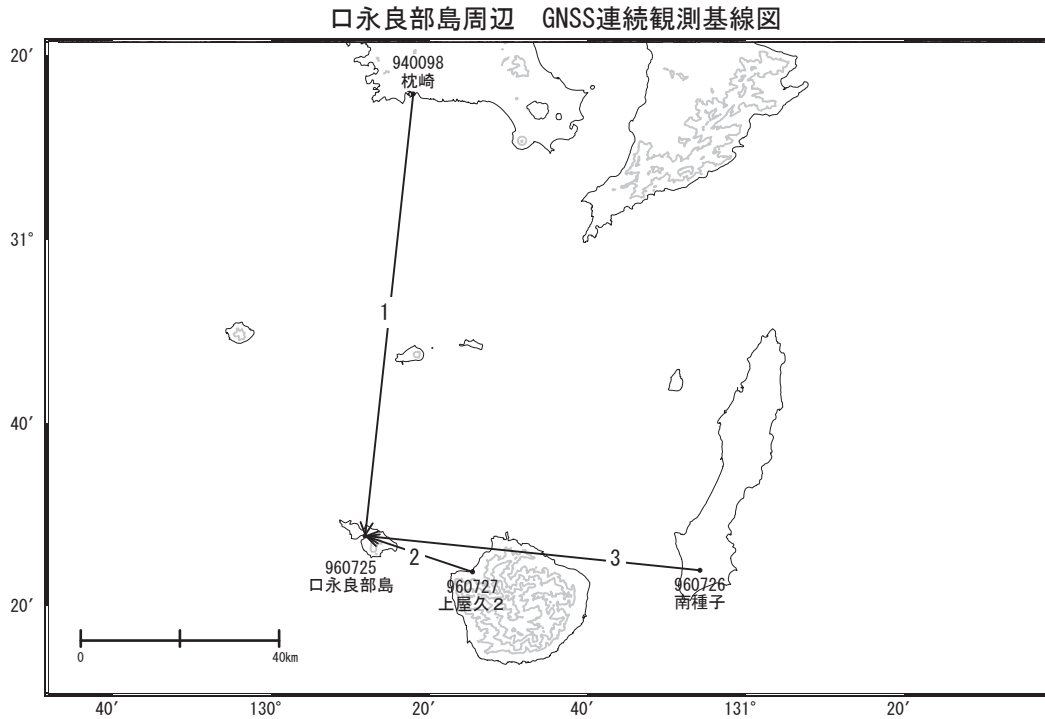


口永良部島周辺の地殻変動

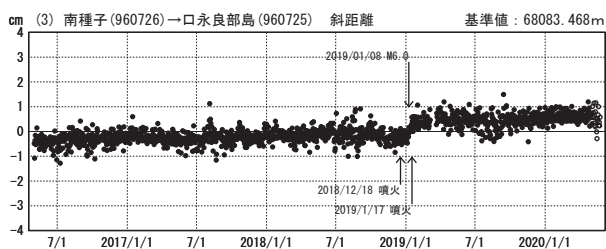
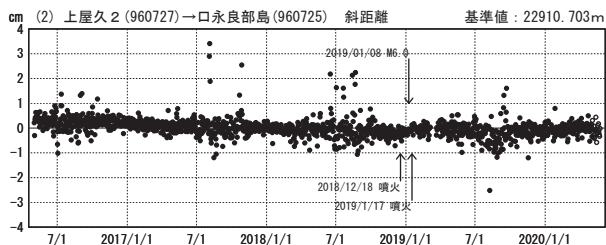
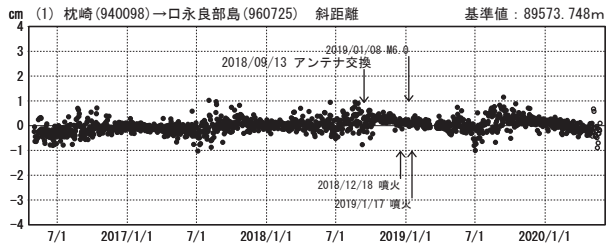
—GEONET(電子基準点等)による連続観測結果—

「口永良部島」で2020年3月頃からわずかな隆起が見られます。「上屋久2」-「口永良部島」で2015年の噴火後から見られた長期的な縮みは、2018年半ば頃からほぼ停滞しています。



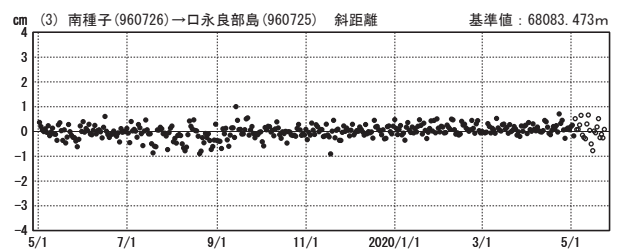
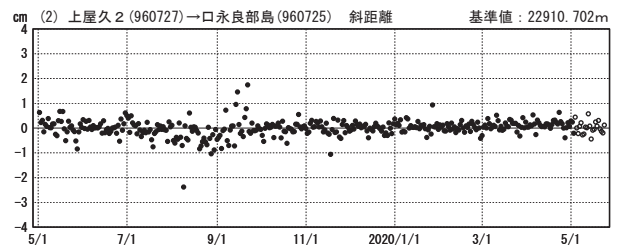
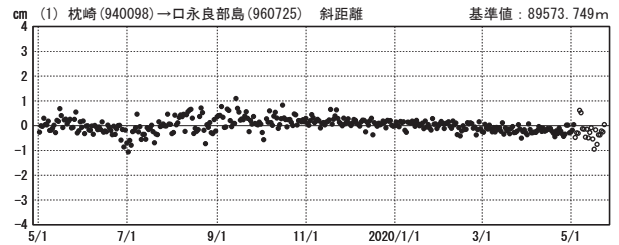
基線変化グラフ

期間: 2016/05/01~2020/05/23 JST



基線変化グラフ

期間: 2019/05/01~2020/05/23 JST



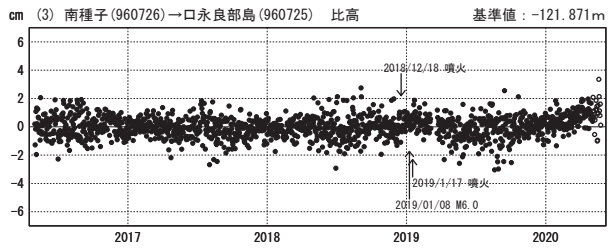
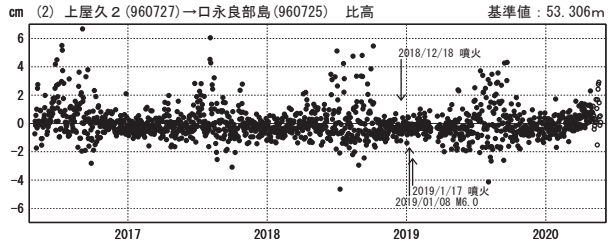
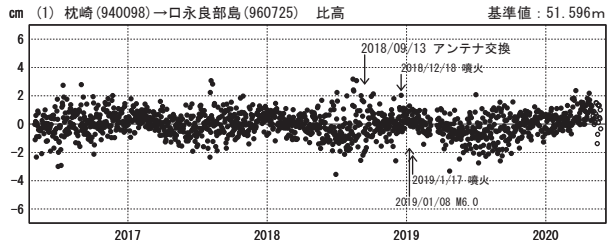
●—[F3:最終解] ○—[R3:速報解]

(注) 「口永良部島」について

・2019/3/6~3/20 機器故障のため欠測

比高変化グラフ

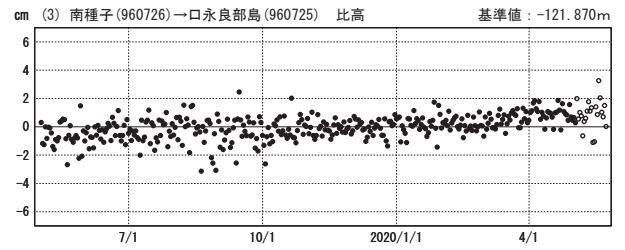
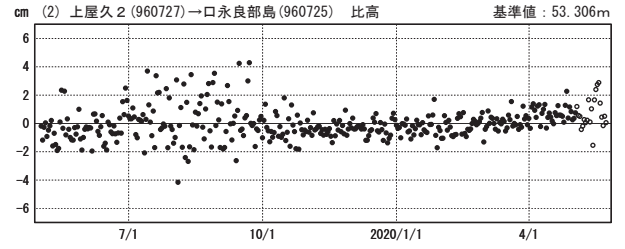
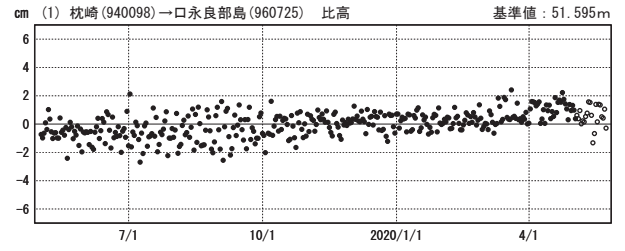
期間：2016/05/01～2020/05/23 JST



●---[F3:最終解] ○---[R3:速報解]

比高変化グラフ

期間：2019/05/01～2020/05/23 JST



国土地理院