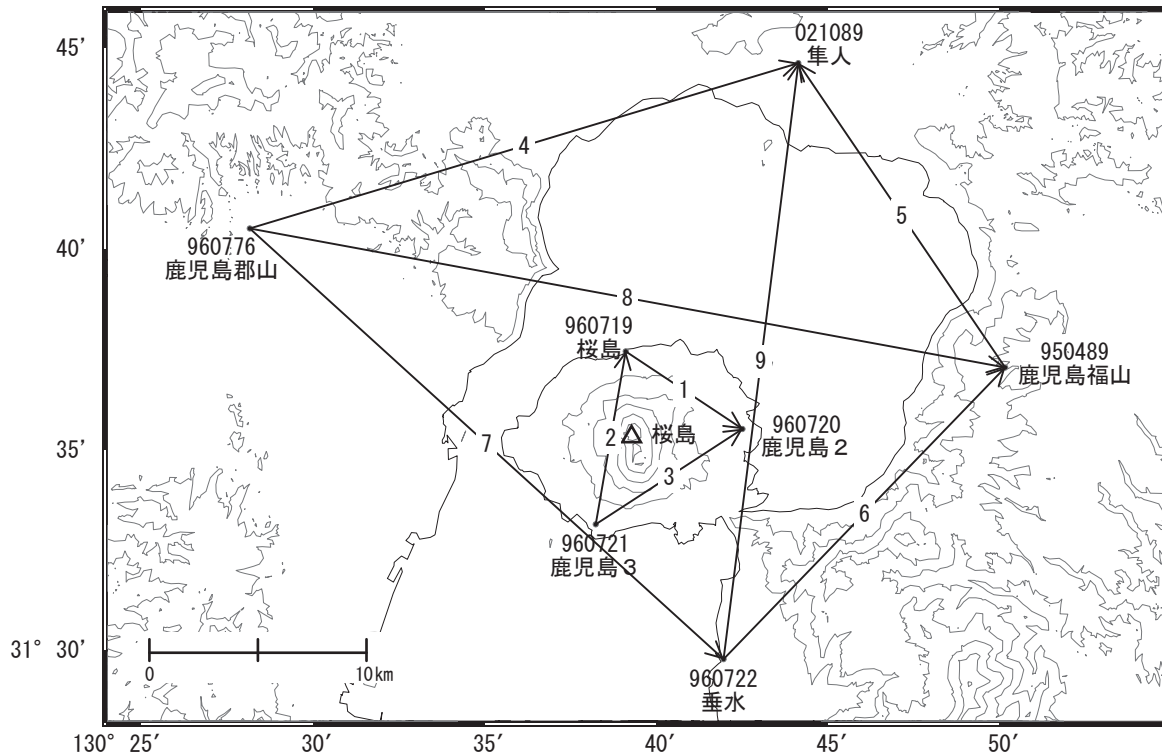


# 桜島周辺の地殻変動

—GEONET(電子基準点等)による連続観測結果—

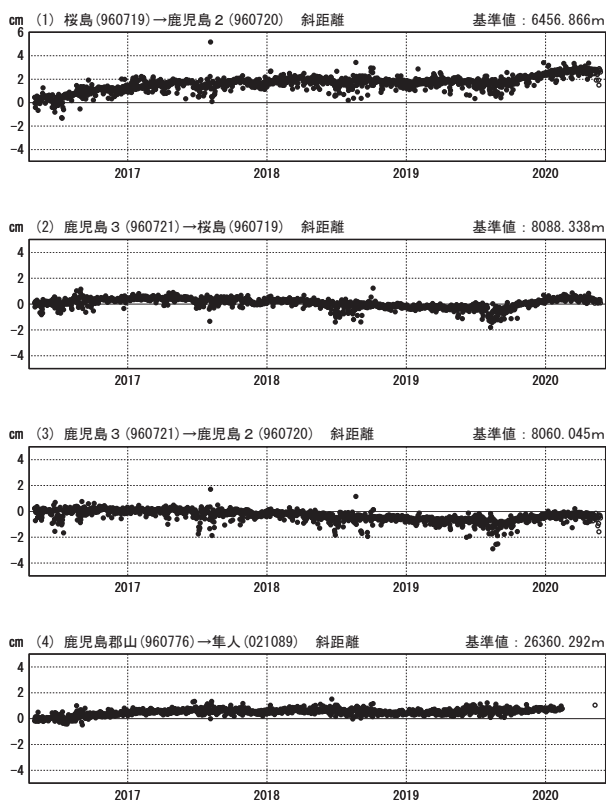
鹿児島(錦江)湾を挟む「鹿児島福山」-「隼人」等の基線でわずかな伸びが見られます。桜島島内の基線の伸びおよび、「桜島」の隆起は4月下旬頃からほぼ停滞しています。

桜島周辺 GNSS連続観測基線図(1)



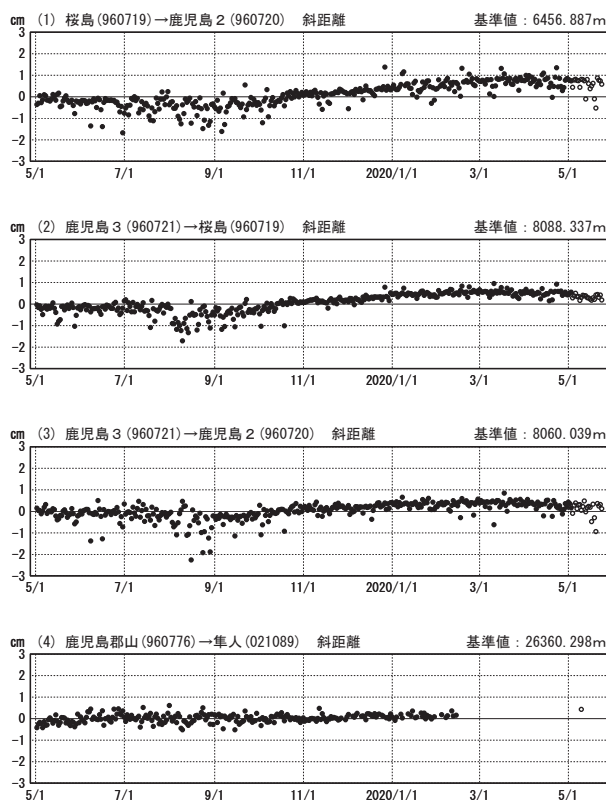
基線変化グラフ

期間: 2016/05/01~2020/05/23 JST



基線変化グラフ

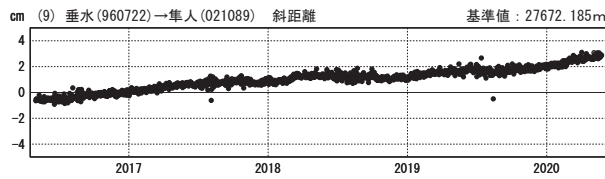
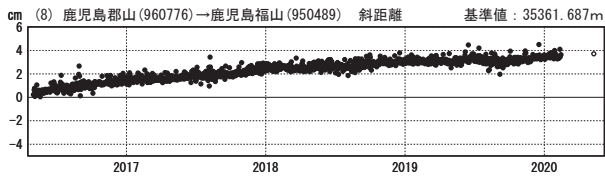
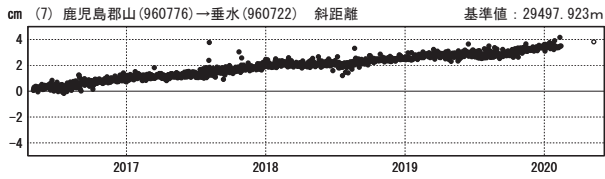
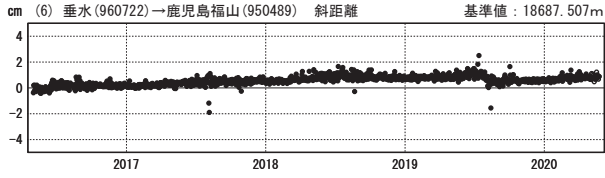
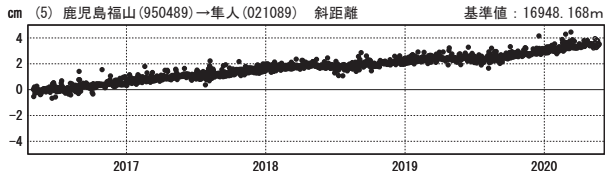
期間: 2019/05/01~2020/05/23 JST



●—[F3:最終解] ○—[R3:速報解]

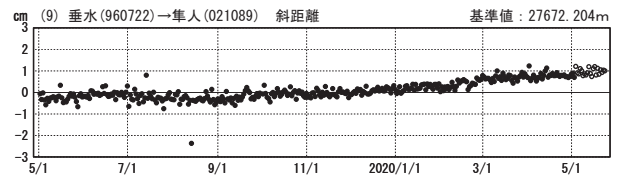
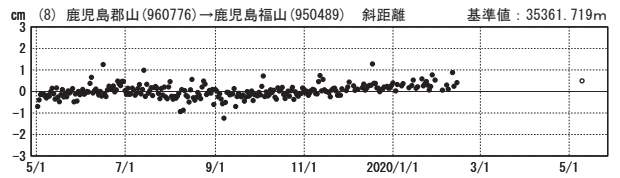
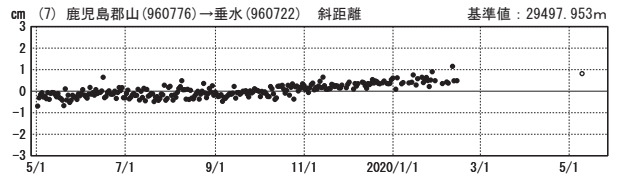
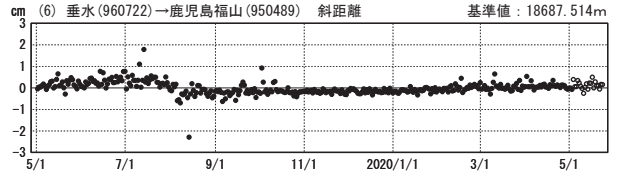
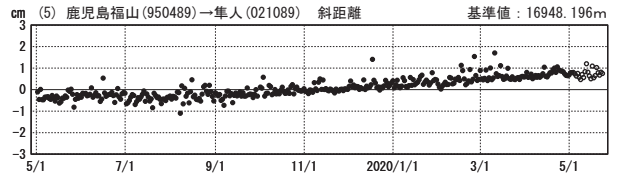
### 基線変化グラフ

期間：2016/05/01～2020/05/23 JST



### 基線変化グラフ

期間：2019/05/01～2020/05/23 JST

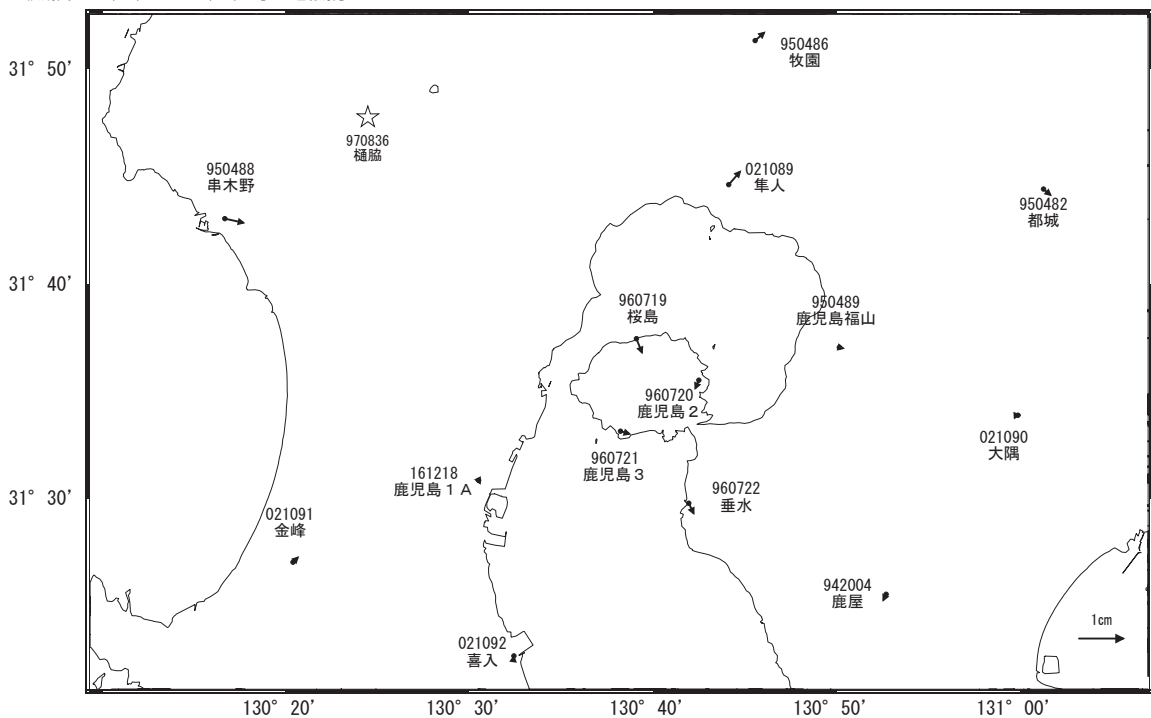


●—[F3:最終解] ○—[R3:速報解]

国土地理院

### 地殻変動(2020年2月～2020年5月)

基準期間：2020/02/14～2020/02/23 [F3:最終解]  
比較期間：2020/05/14～2020/05/23 [R3:速報解]

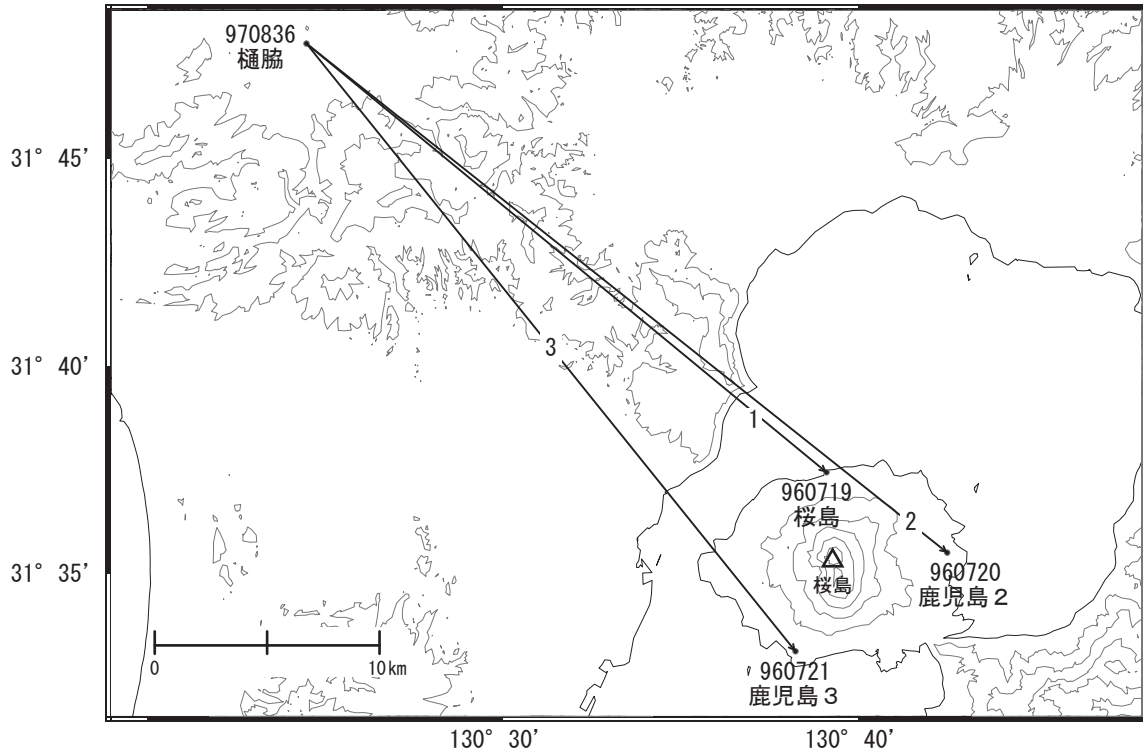


☆ 固定局:樋脇(970836)

国土地理院

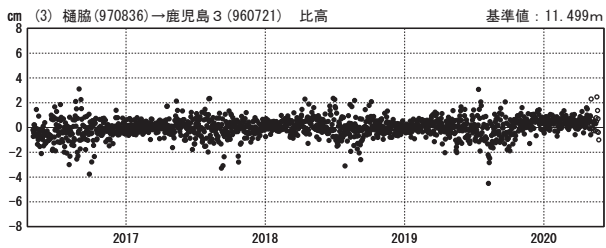
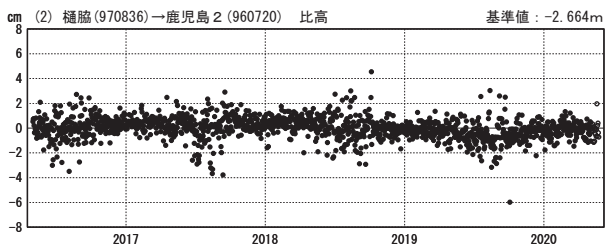
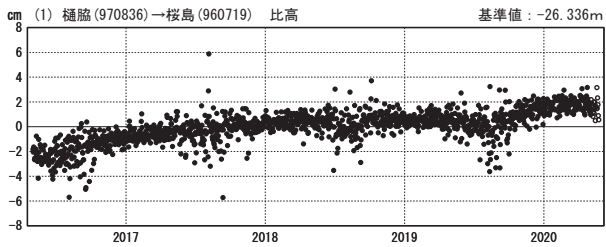
(注) 「鹿児島郡山」について  
・2020年2月14日～データ品質不良のため解無し

桜島周辺 GNSS連続観測基線図(2)



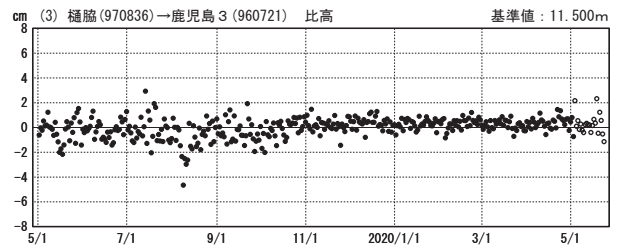
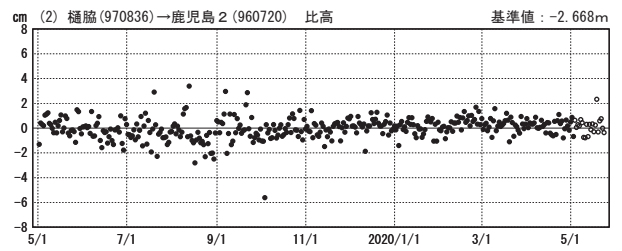
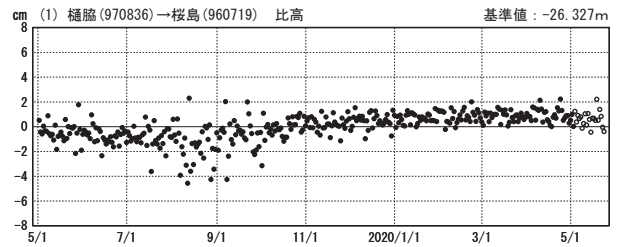
比高変化グラフ

期間: 2016/05/01~2020/05/23 JST



比高変化グラフ

期間: 2019/05/01~2020/05/23 JST



●---[F3:最終解] ○---[R3:速報解]