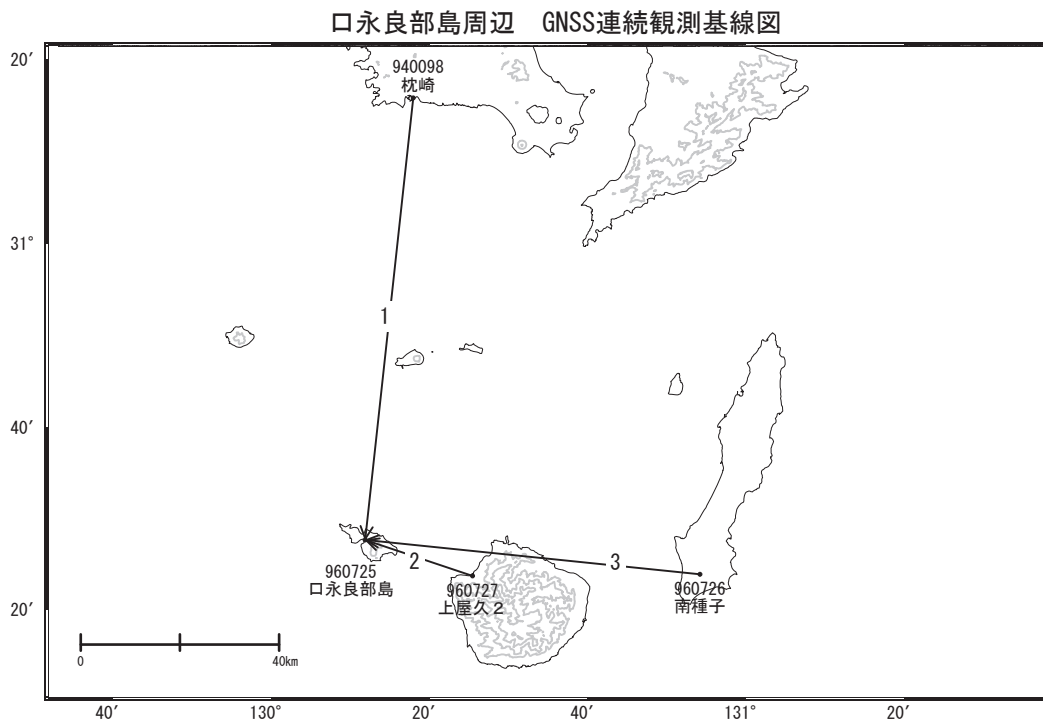


口永良部島周辺の地殻変動

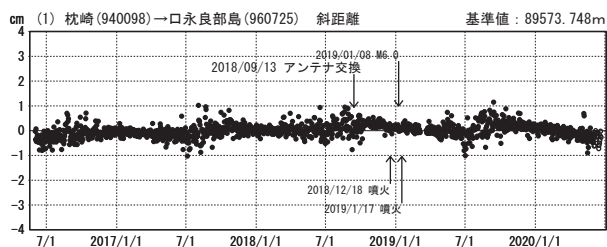
—GEONET(電子基準点等)による連続観測結果—

「口永良部島」で2020年3月頃からわずかな隆起が見られます。「上屋久2」-「口永良部島」で2015年の噴火後から見られた長期的な縮みは、2018年半ば頃からほぼ停滞しています。



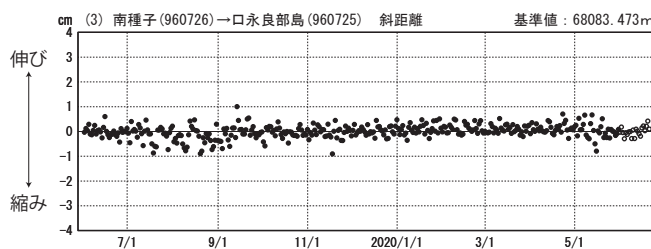
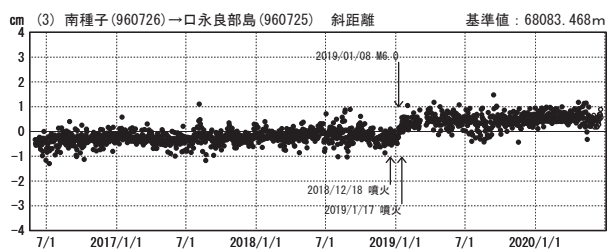
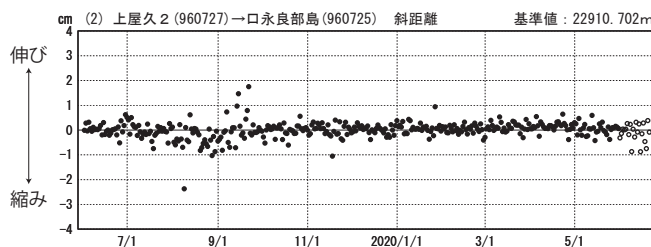
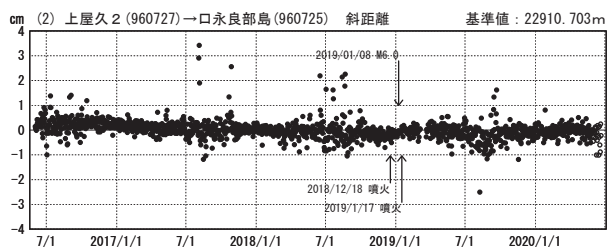
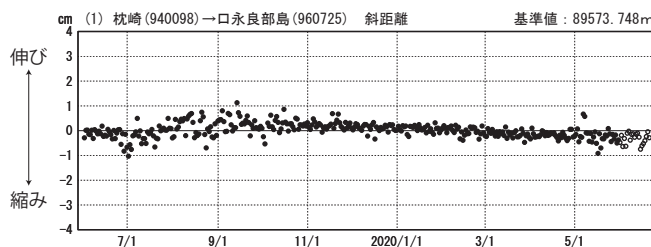
基線変化グラフ

期間：2016/06/01~2020/06/20 JST



基線変化グラフ

期間：2019/06/01~2020/06/20 JST



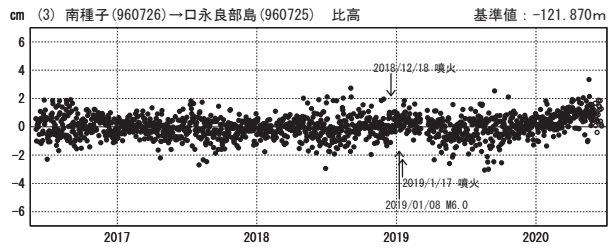
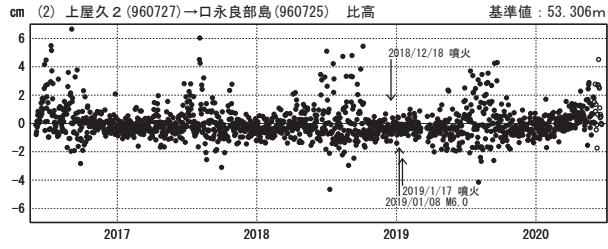
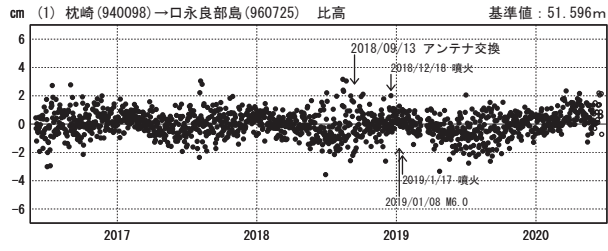
●—[F3:最終解] ○—[R3:速報解]

国土地理院

(注) 「口永良部島」について
 ・2019/3/6~3/20 機器故障のため欠測

比高変化グラフ

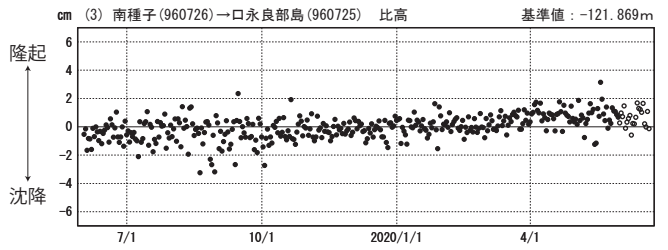
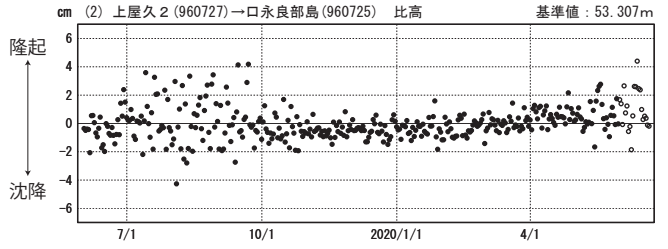
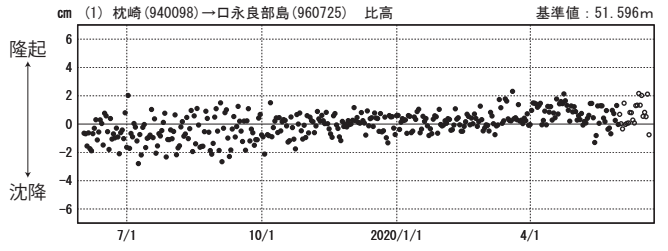
期間：2016/06/01～2020/06/20 JST



●---[F3:最終解] ○---[R3:速報解]

比高変化グラフ

期間：2019/06/01～2020/06/20 JST



国土地理院