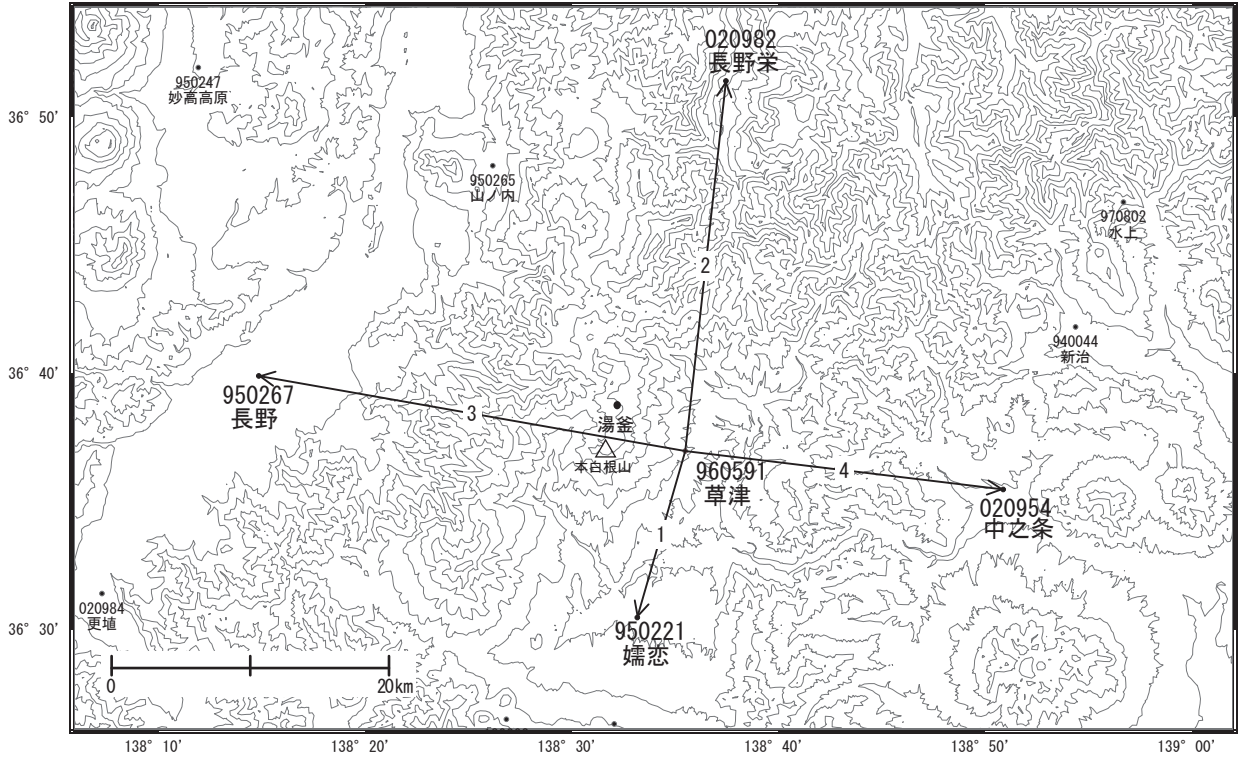


草津白根山周辺の地殻変動

—GEONET(電子基準点等)による連続観測結果—

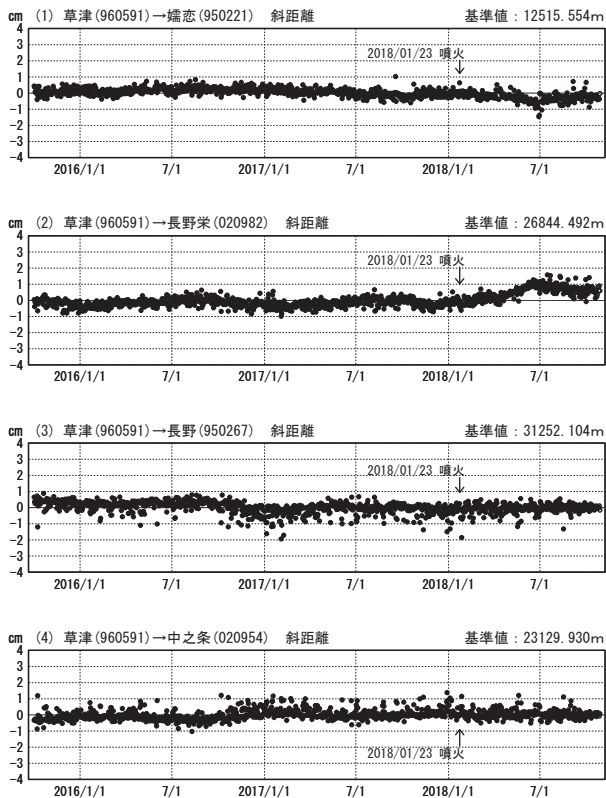
2018年4月頃から見られた、「草津」-「長野栄」の基線での伸びは2018年7月頃から鈍化しています。

草津白根山周辺 GNSS連続観測基線図



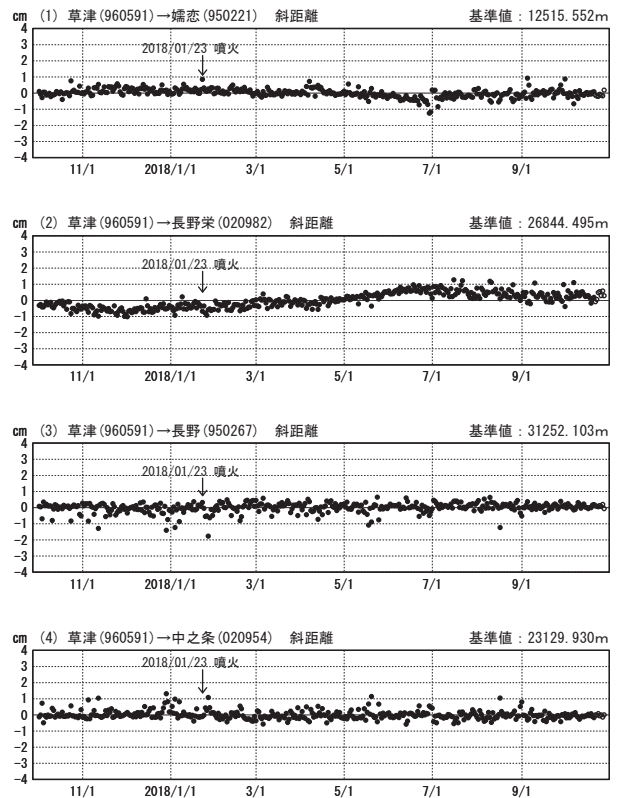
基線変化グラフ

期間：2015/10/01～2018/10/27 JST



基線変化グラフ

期間：2017/10/01～2018/10/27 JST



●—[F3:最終解] ○—[R3:速報解]