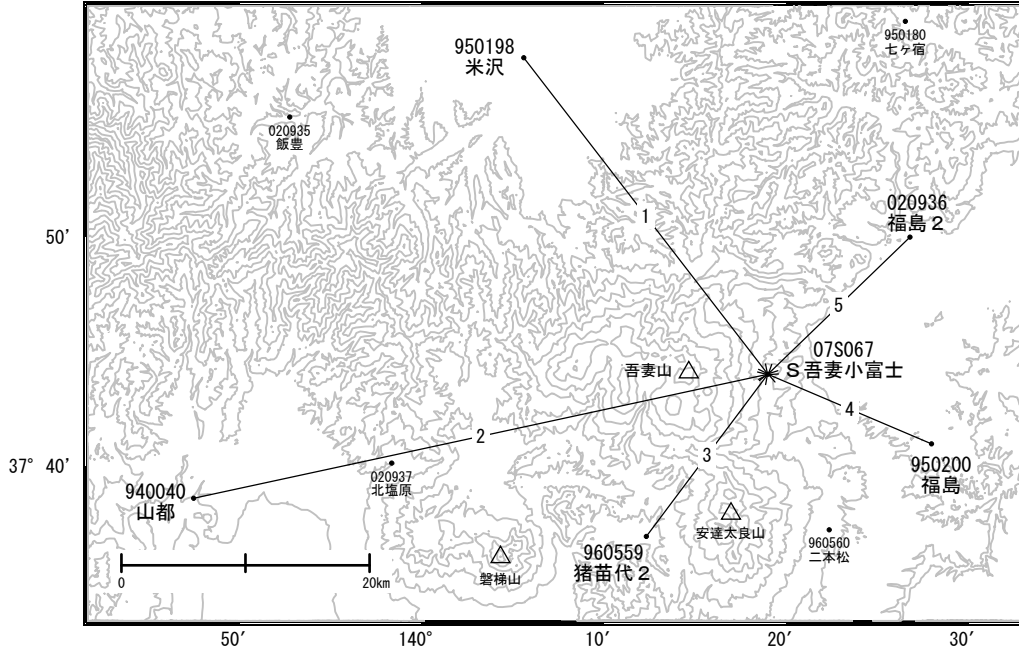


吾妻山周辺の地殻変動

—GEONET(電子基準点等)による連続観測結果—

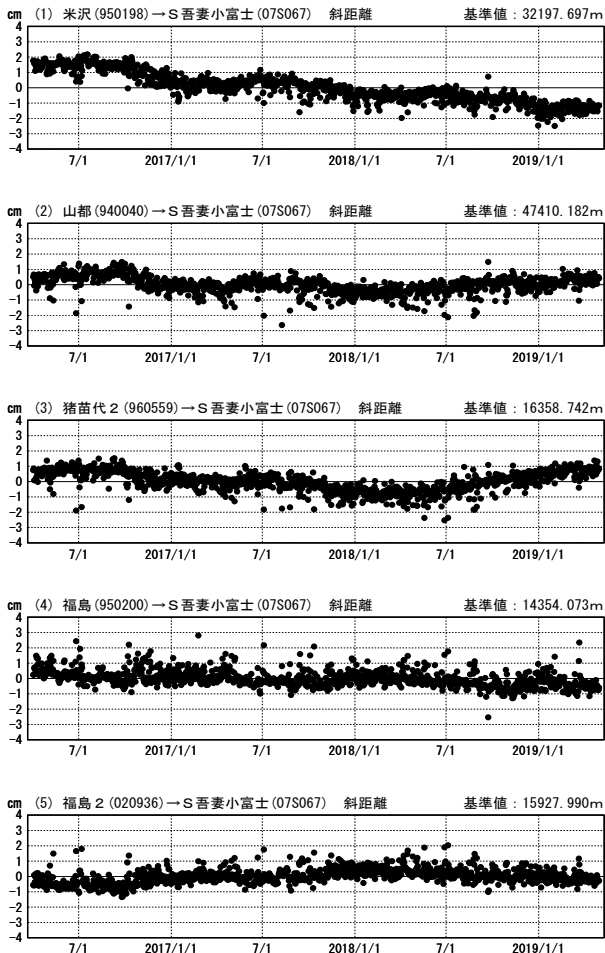
吾妻山周辺で見られていた膨張を示す地殻変動は2019年4月頃からやや鈍化しつつも、継続しています。

吾妻山周辺 GNSS連続観測基線図



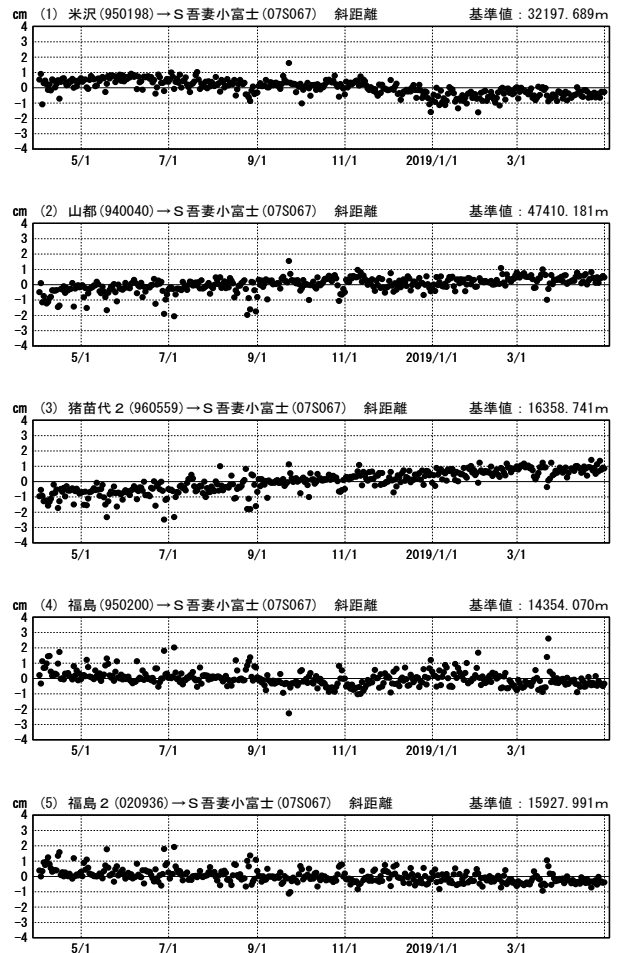
基線変化グラフ

期間：2016/04/01～2019/04/30 JST



基線変化グラフ

期間：2018/04/01～2019/04/30 JST



●—[F3:最終解] ○—[R3:速報解]