

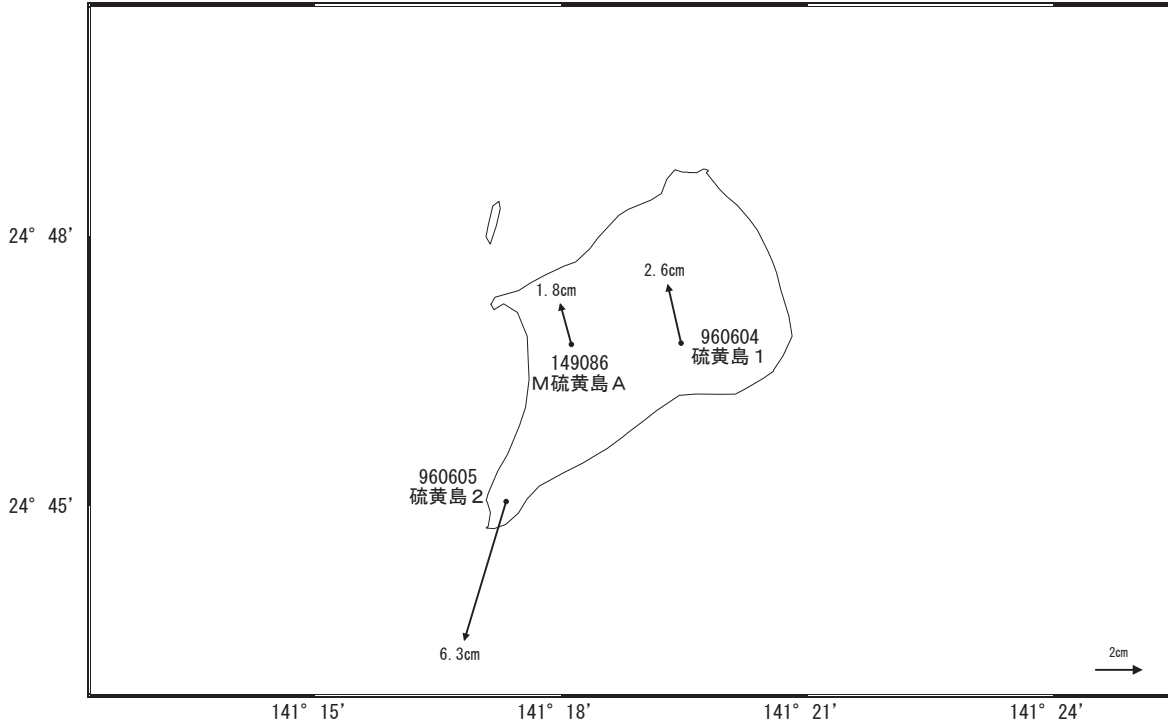
いおう とう  
**硫黄島周辺の地殻変動**

—GEONET(電子基準点等)による連続観測結果—

「硫黄島1」及び「M硫黄島A」の隆起及び「硫黄島2」の南向きの変動が続いています。

地殻変動(水平)

基準期間:2018/02/15~2018/02/24[F3:最終解]  
 比較期間:2018/03/15~2018/03/24[R3:速報解]

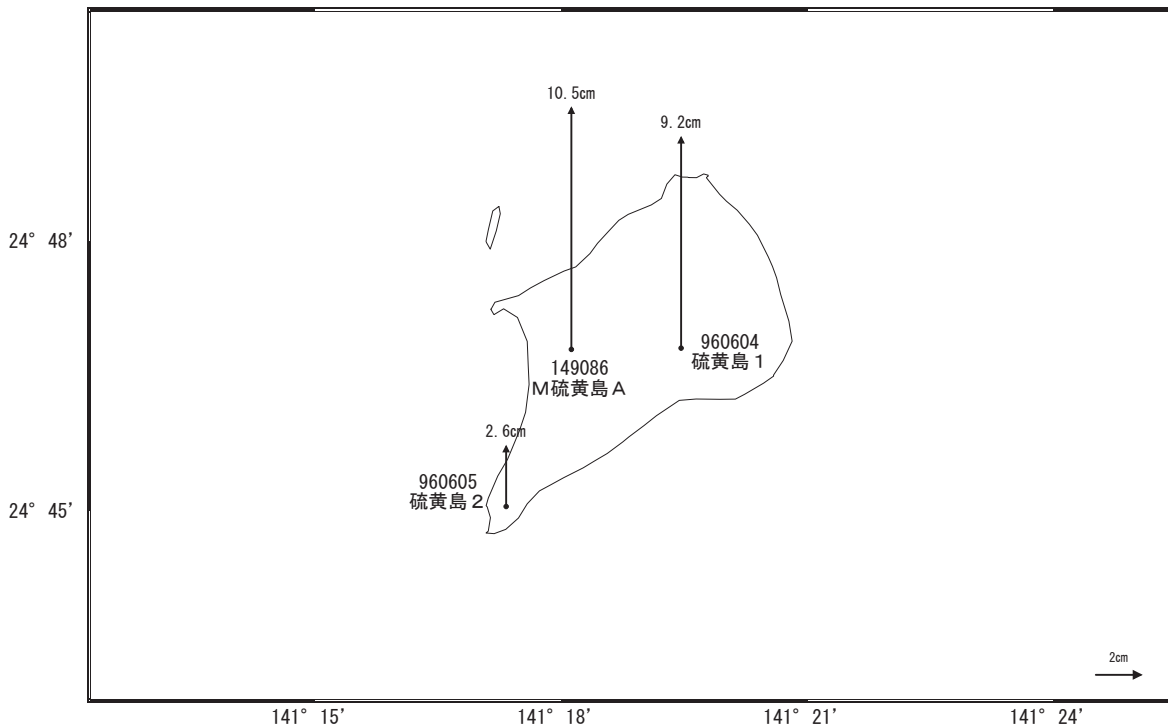


☆ 固定局:父島A(052007)

国土地理院

地殻変動(上下)

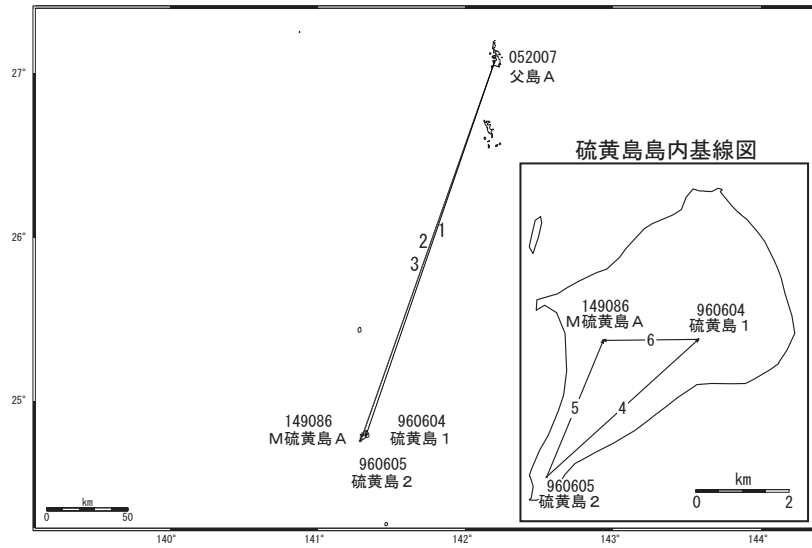
基準期間:2018/02/15~2018/02/24[F3:最終解]  
 比較期間:2018/03/15~2018/03/24[R3:速報解]



☆ 固定局:父島A(052007)

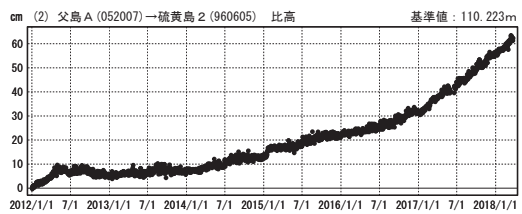
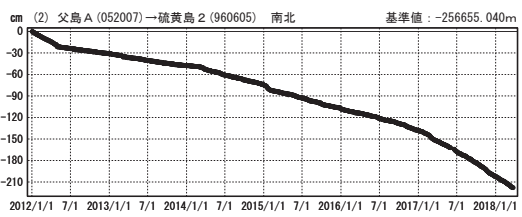
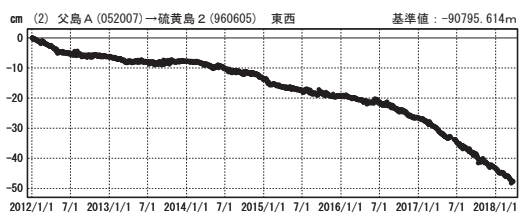
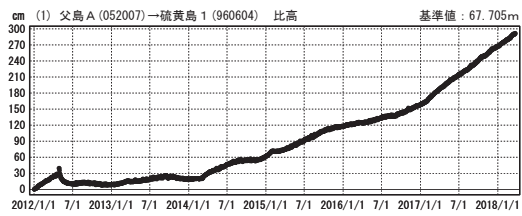
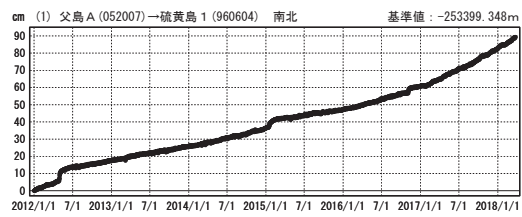
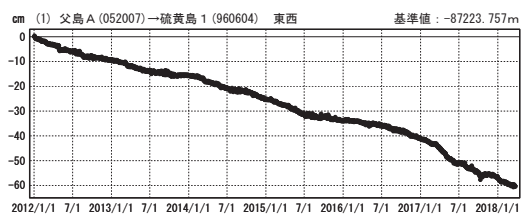
国土地理院

# 硫黄島周辺 GNSS連続観測基線図



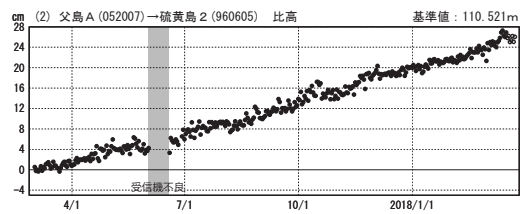
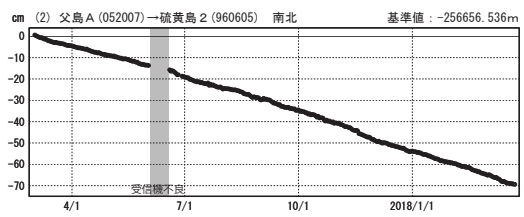
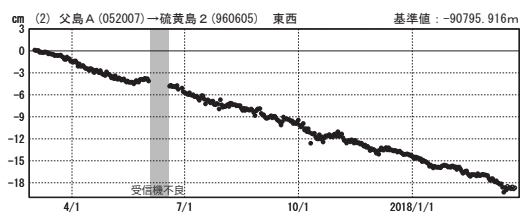
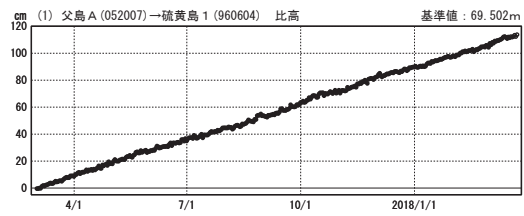
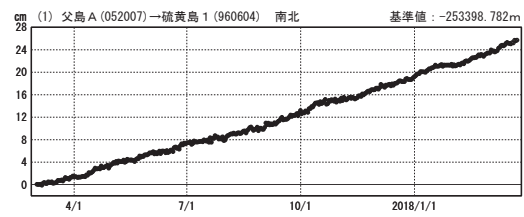
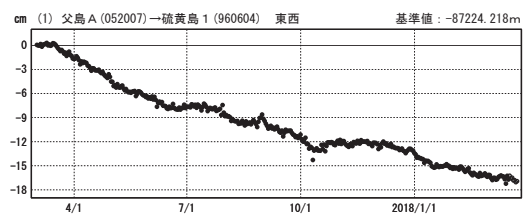
### 成分変化グラフ

期間：2012/01/01～2018/03/24 JST



### 成分変化グラフ

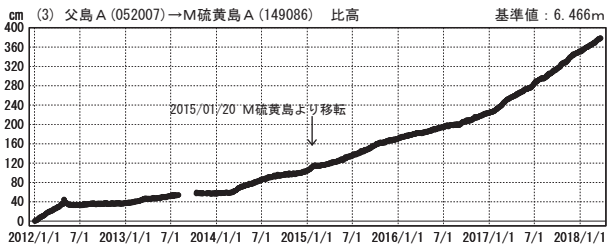
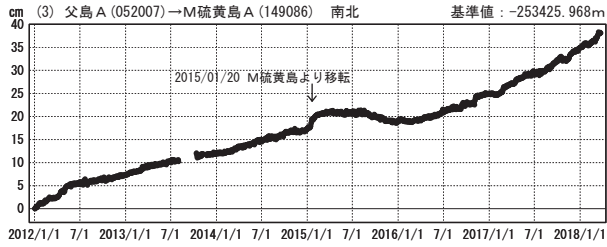
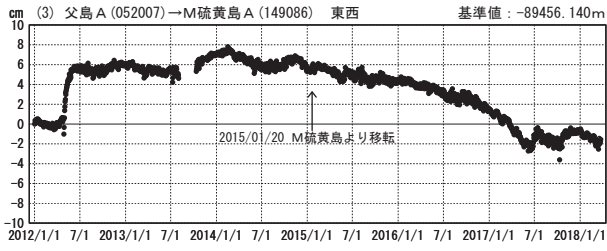
期間：2017/03/01～2018/03/24 JST



●— [F3:最終解] ○— [R3:速報解]

### 成分変化グラフ

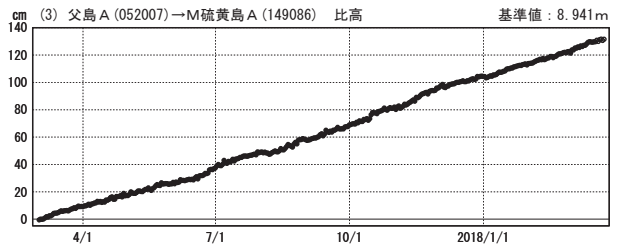
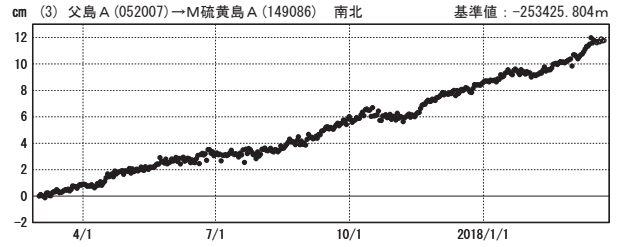
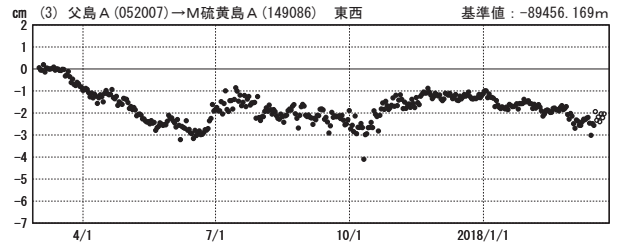
期間：2012/01/01~2018/03/24 JST



●---[F3:最終解] ○---[R3:速報解]

### 成分変化グラフ

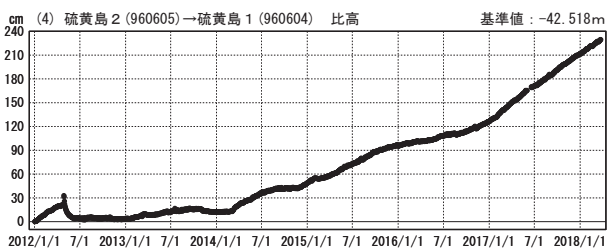
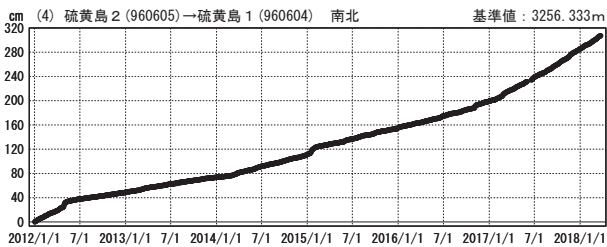
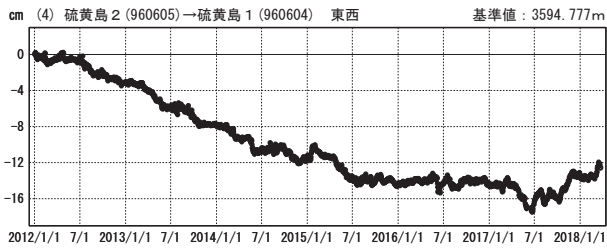
期間：2017/03/01~2018/03/24 JST



国土地理院

### 成分変化グラフ

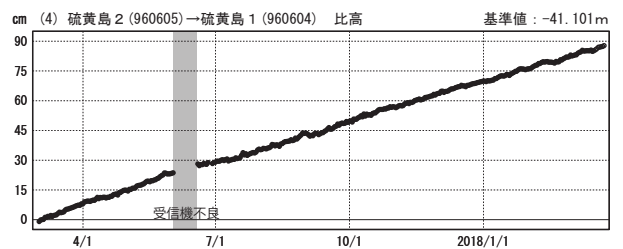
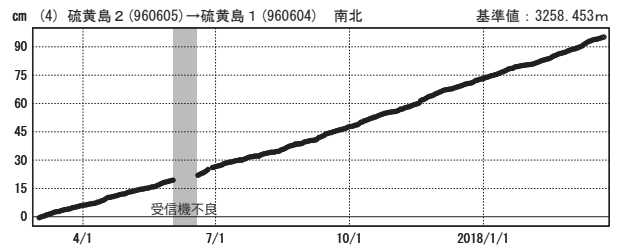
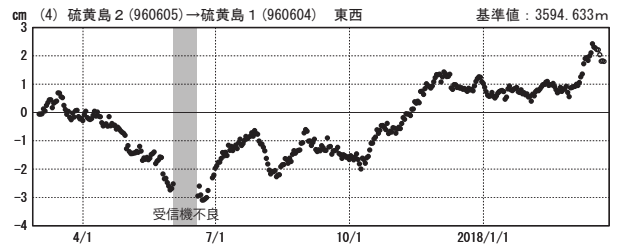
期間：2012/01/01~2018/03/24 JST



●---[F3:最終解] ○---[R3:速報解]

### 成分変化グラフ

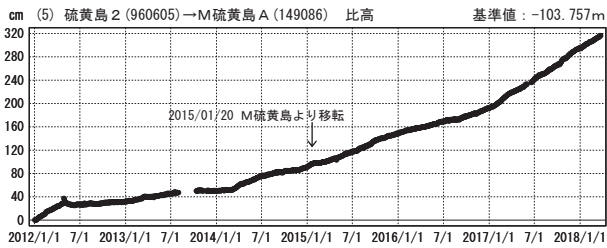
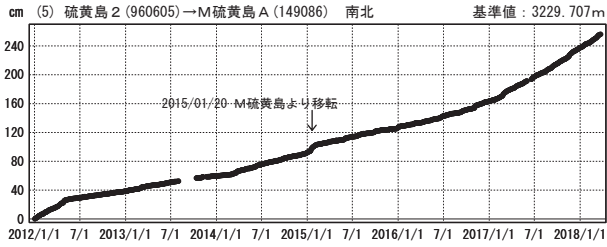
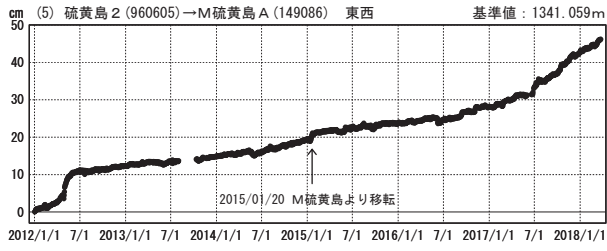
期間：2017/03/01~2018/03/24 JST



国土地理院

### 成分変化グラフ

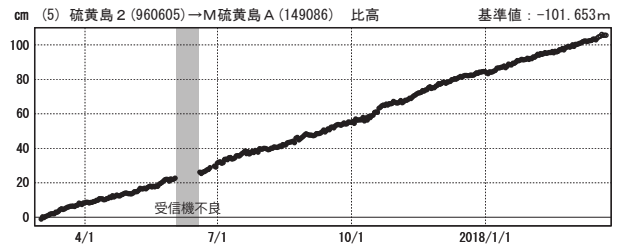
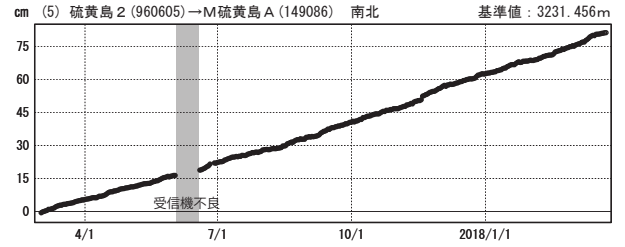
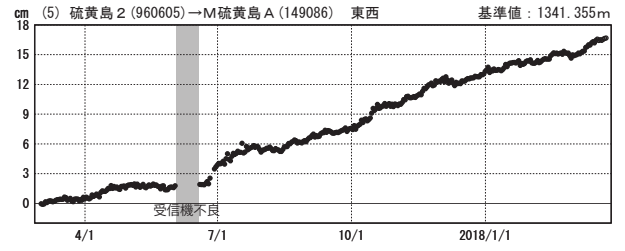
期間：2012/01/01～2018/03/24 JST



●---[F3:最終解] ○---[R3:速報解]

### 成分変化グラフ

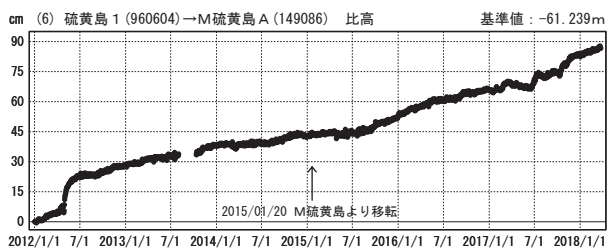
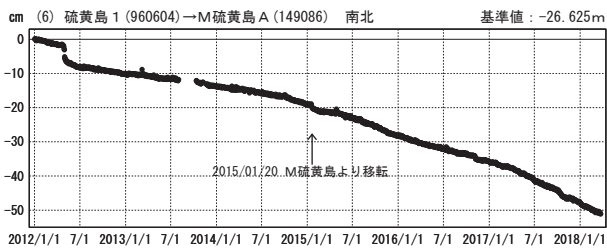
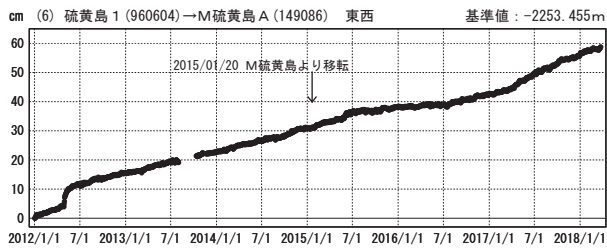
期間：2017/03/01～2018/03/24 JST



国土地理院

### 成分変化グラフ

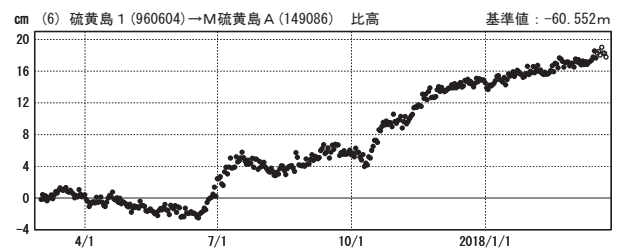
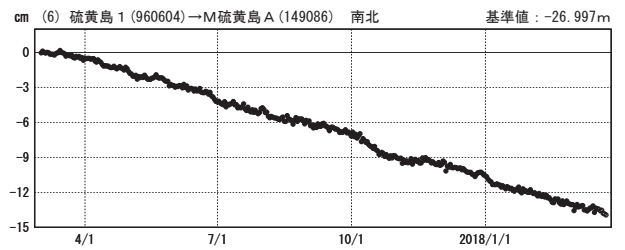
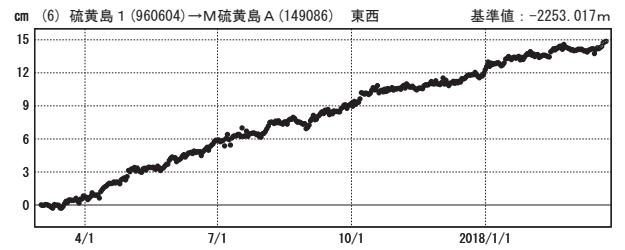
期間：2012/01/01～2018/03/24 JST



●---[F3:最終解] ○---[R3:速報解]

### 成分変化グラフ

期間：2017/03/01～2018/03/24 JST



国土地理院

(注) 「硫黄島2」について

・2017年6月2日～6月17日まで受信機不良のため、欠測しています。