

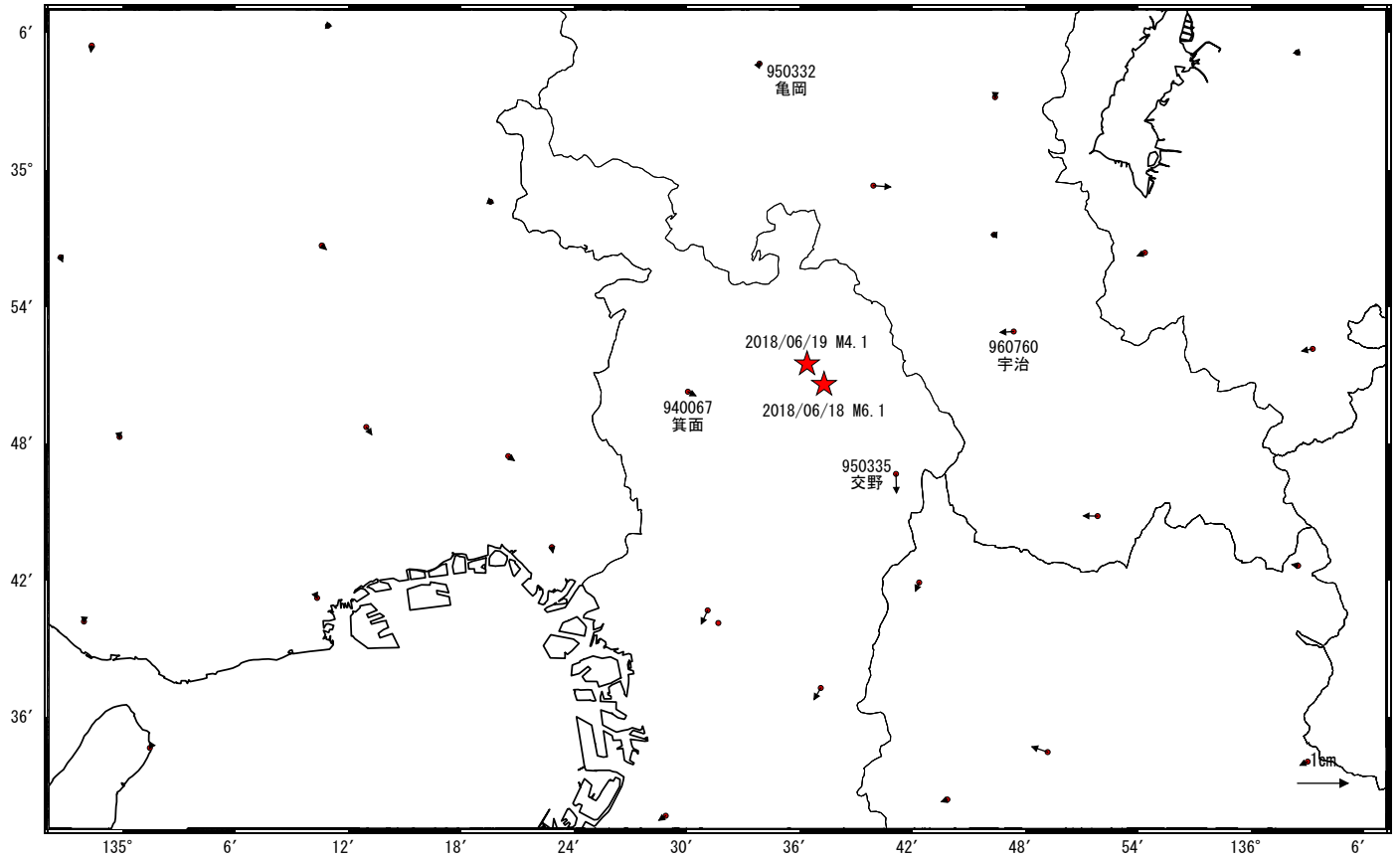
大阪府北部の地震(6月18日 M6.1, 6月19日 M4.1)前後の観測データ

この地震に伴いごくわずかな地殻変動が観測された。

震央を東西に挟む「箕面」-「宇治」の基線で約0.5cmの短縮、南北に挟む「交野」-「亀岡」の基線で約0.4cmの伸長が観測された。

地殻変動(水平)

基準期間: 2018/06/03~2018/06/16 [F3: 最終解]
比較期間: 2018/06/19~2018/06/26 [R3: 速報解]

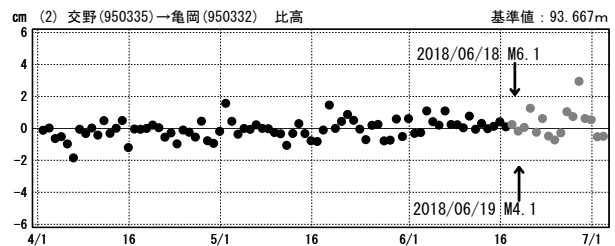
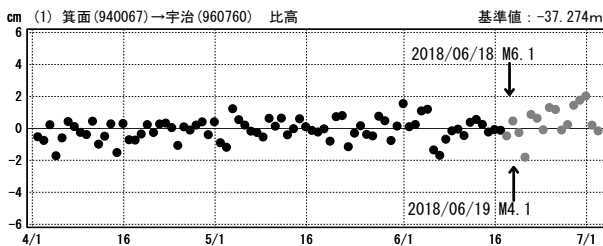
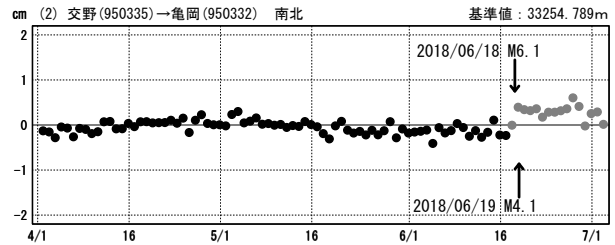
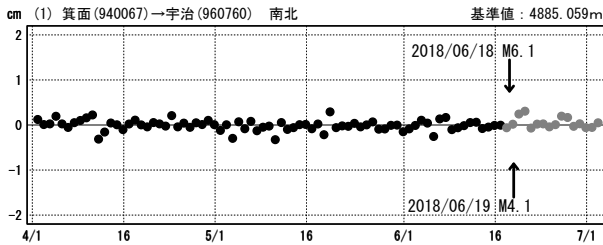
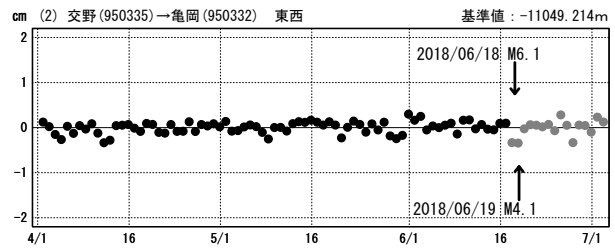
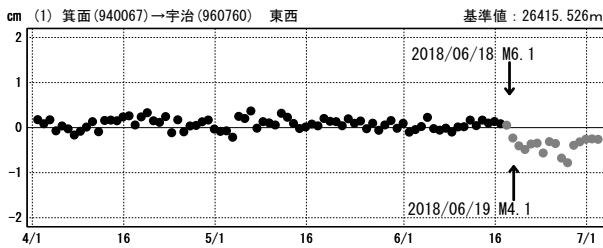


☆ 固定局: 網野(960640)

成分変化グラフ

期間: 2018/04/01~2018/07/02 JST

期間: 2018/04/01~2018/07/02 JST



●— [F3: 最終解] ●— [R3: 速報解]