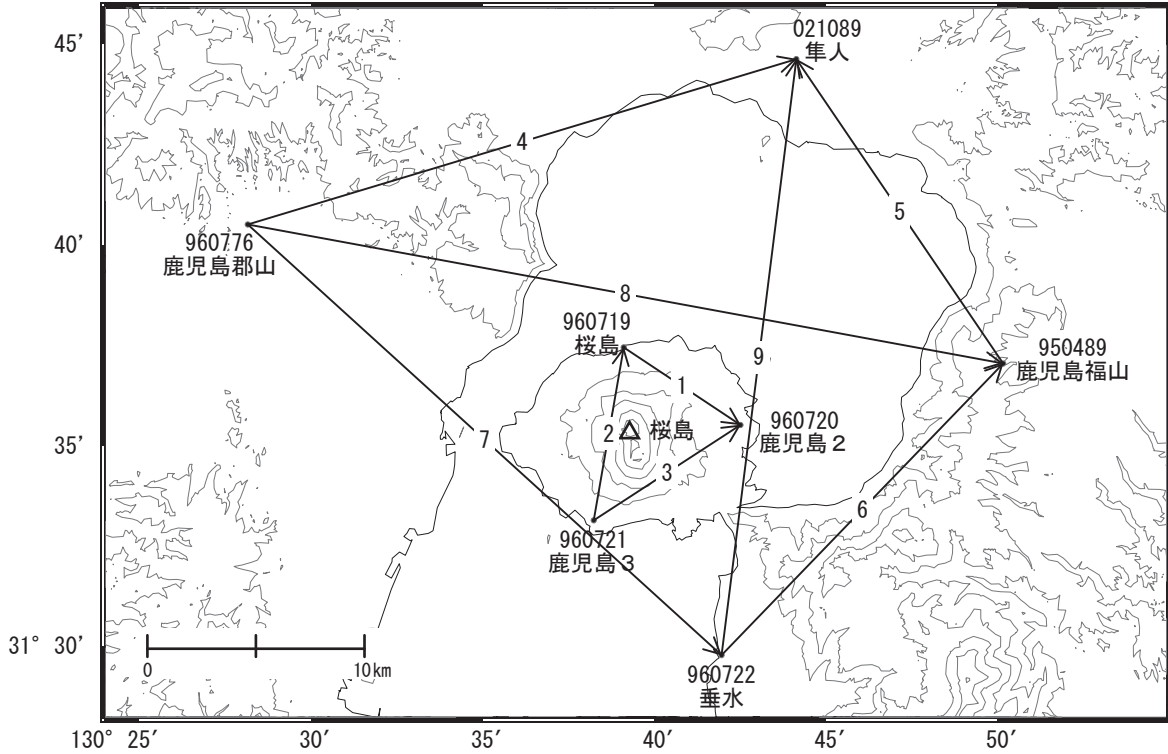


桜島周辺の地殻変動

—GEONET(電子基準点等)による連続観測結果—

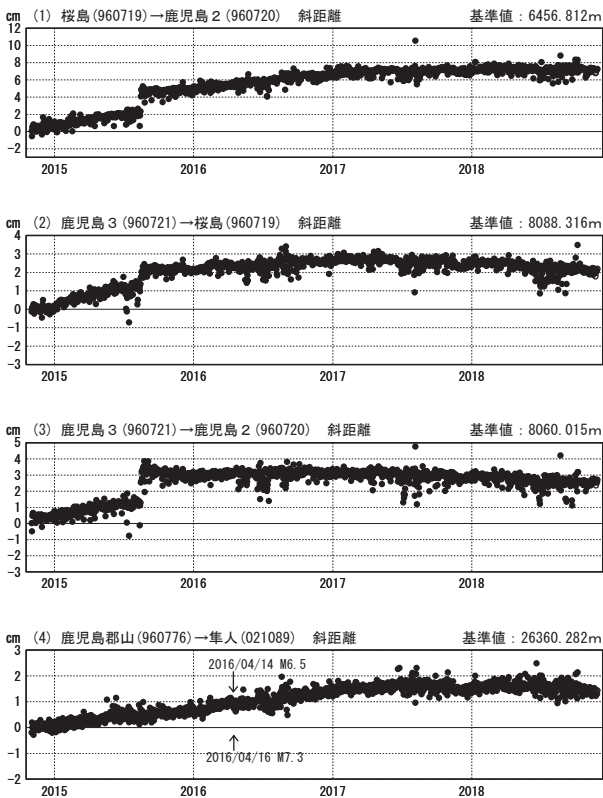
鹿児島(錦江)湾を挟む基線での伸びは停滞しています。桜島島内は2018年3月頃から伸びの傾向が鈍化していましたが、5月頃から停滞しています。

桜島周辺 GNSS連続観測基線図(1)



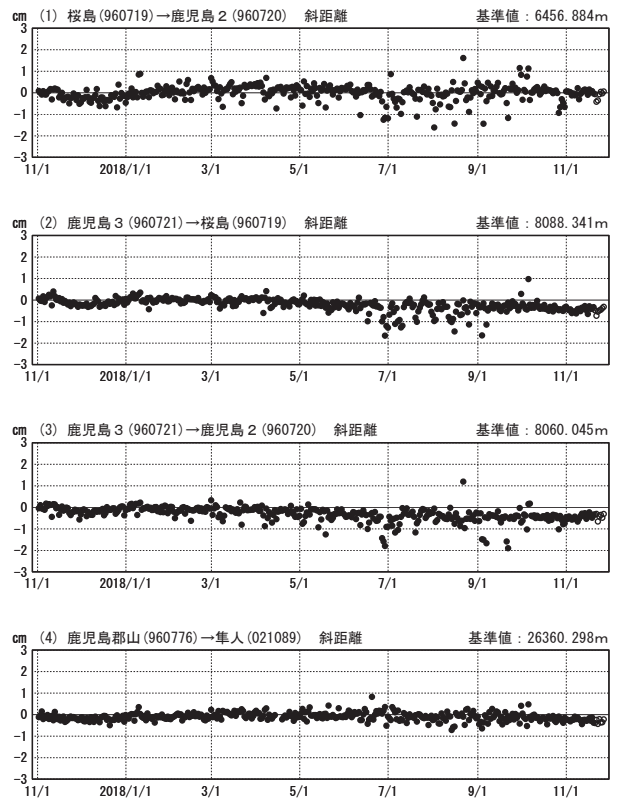
基線変化グラフ

期間: 2014/11/01~2018/11/26 JST



基線変化グラフ

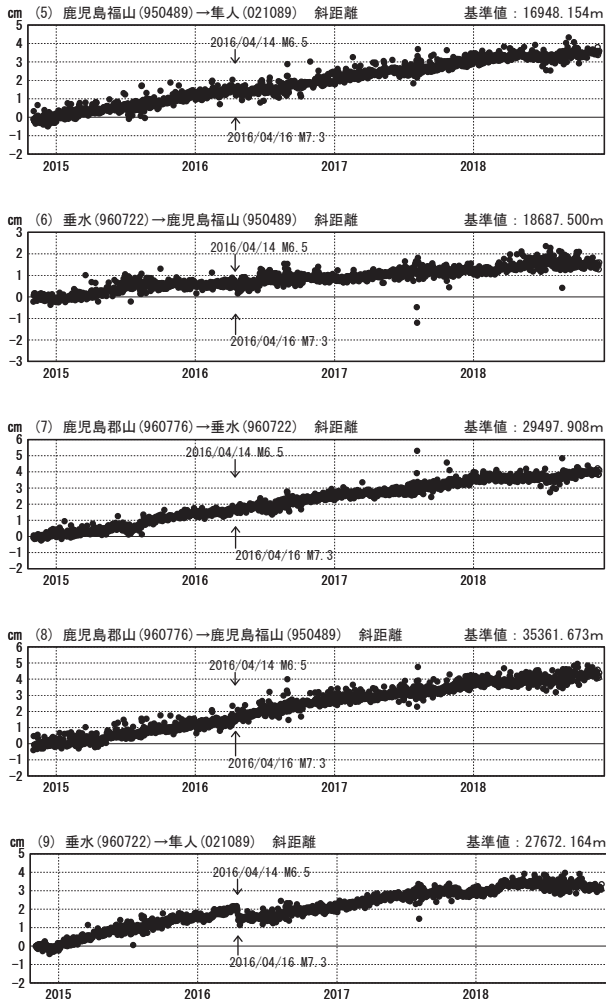
期間: 2017/11/01~2018/11/26 JST



●—[F3:最終解] ○—[R3:速報解]

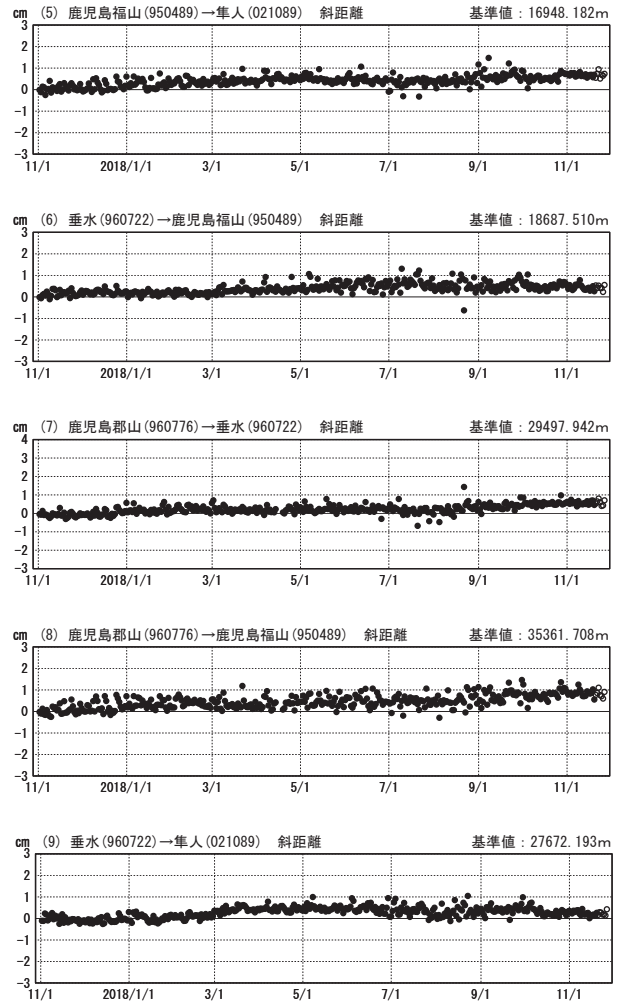
基線変化グラフ

期間：2014/11/01～2018/11/26 JST



基線変化グラフ

期間：2017/11/01～2018/11/26 JST

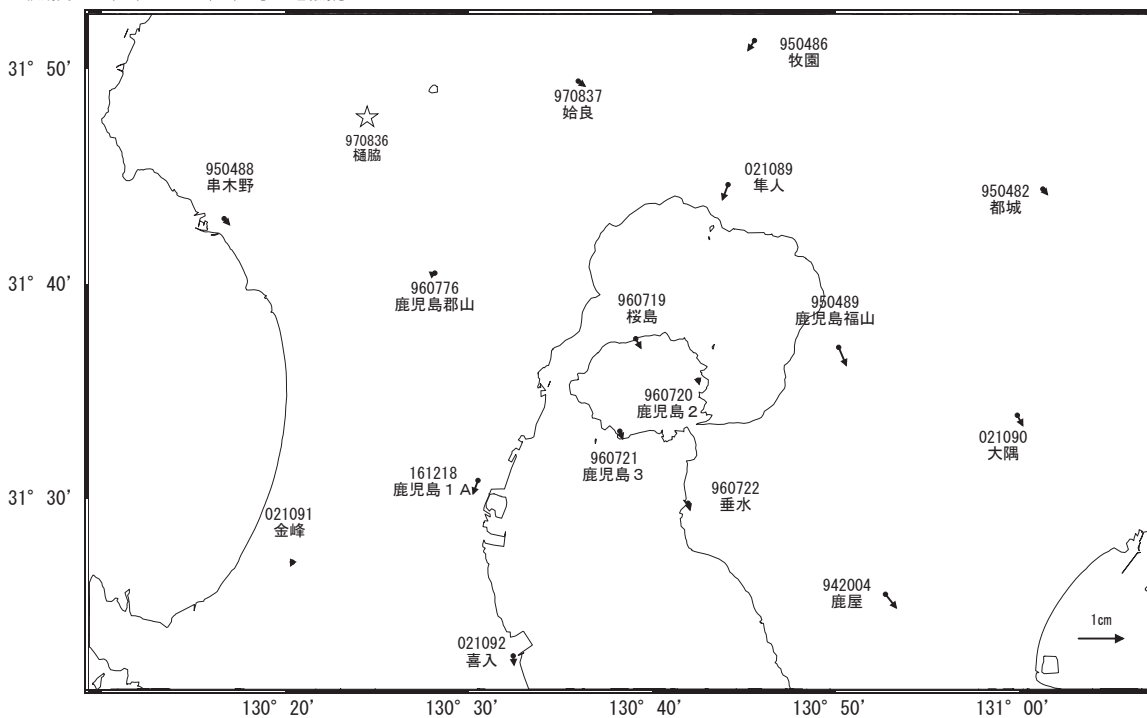


●—[F3:最終解] ○—[R3:速報解]

国土地理院

地殻変動(2018年8月～2018年11月)

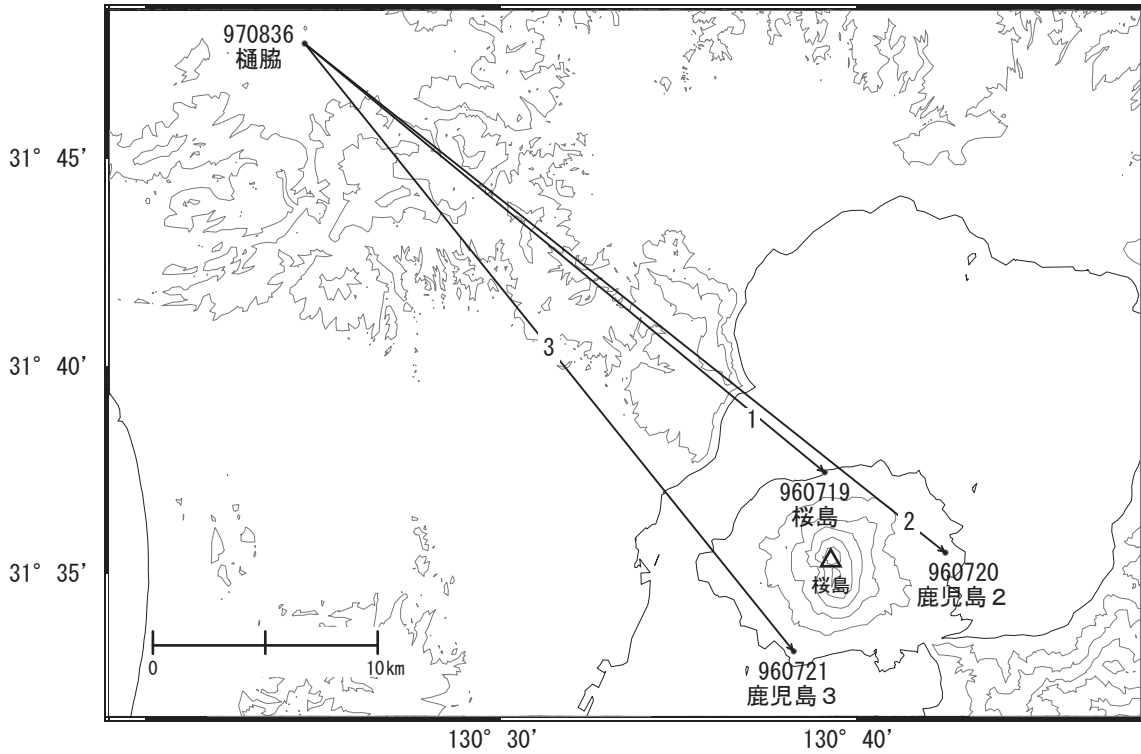
基準期間：2018/08/17～2018/08/26[F3:最終解]
 比較期間：2018/11/17～2018/11/26[R3:速報解]



☆ 固定局:樋脇(970836)

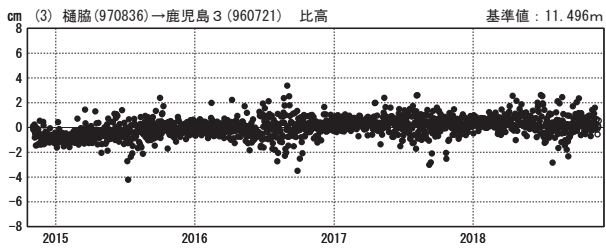
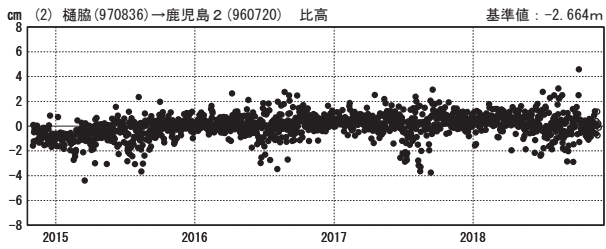
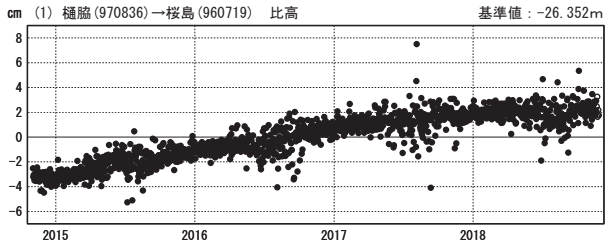
国土地理院

桜島周辺 GNSS連続観測基線図(2)



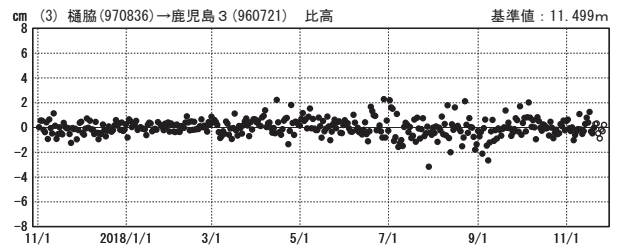
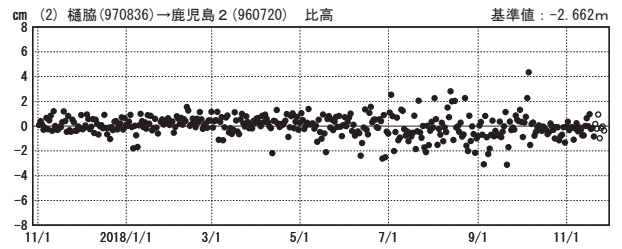
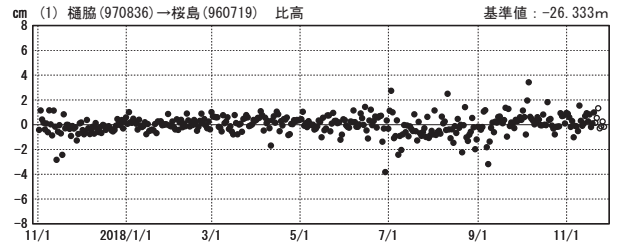
比高変化グラフ

期間：2014/11/01~2018/11/26 JST



比高変化グラフ

期間：2017/11/01~2018/11/26 JST



●---[F3:最終解] ○---[R3:速報解]