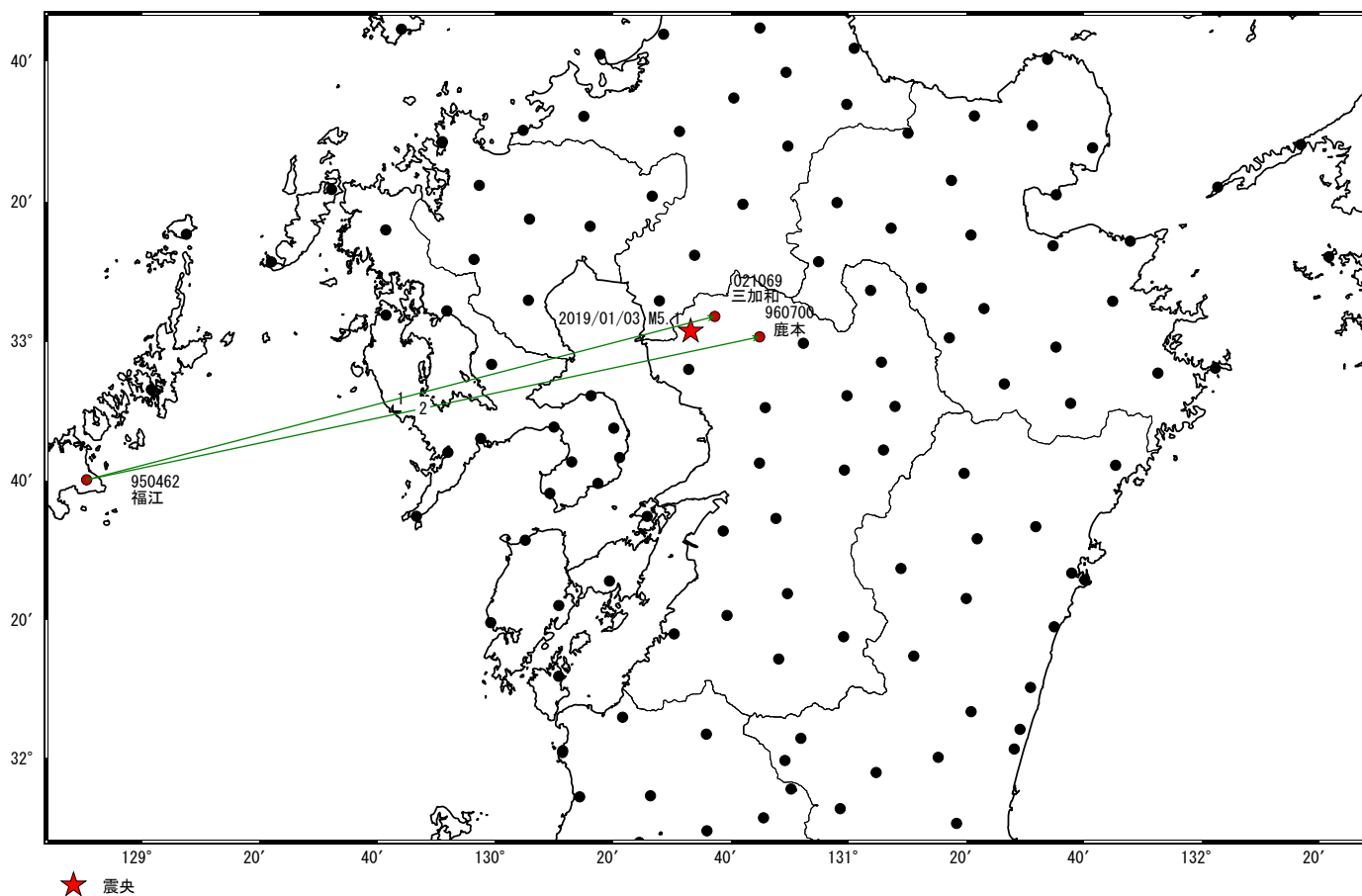


# 熊本県熊本地方の地震(1月3日 M5.1)前後の観測データ

この地震に伴う明瞭な地殻変動は見られない。

## 基線図

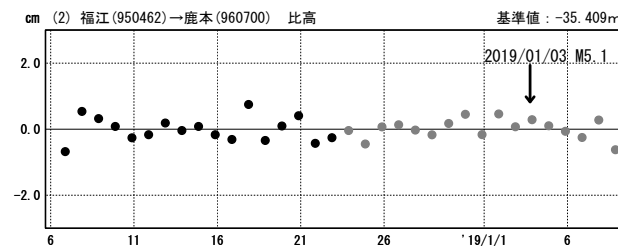
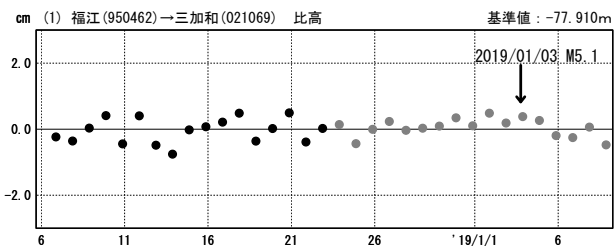
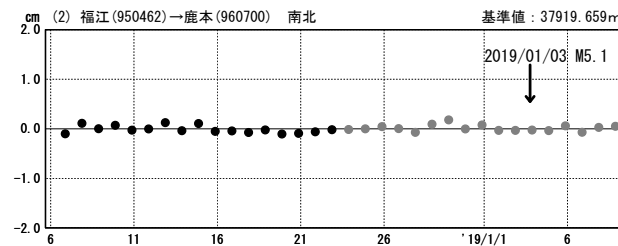
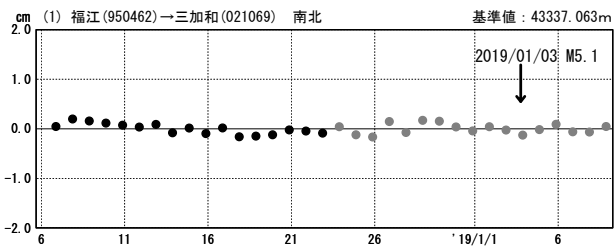
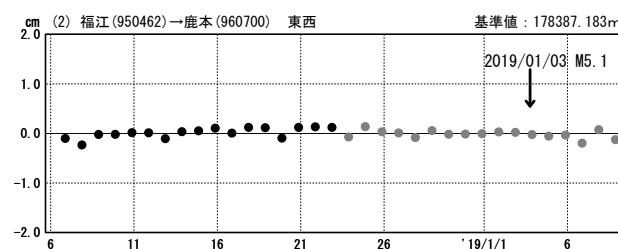
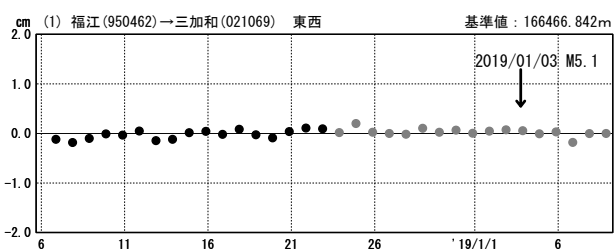


★ 震央

## 成分変化グラフ

期間：2018/12/06～2019/01/08 JST

期間：2018/12/06～2019/01/08 JST

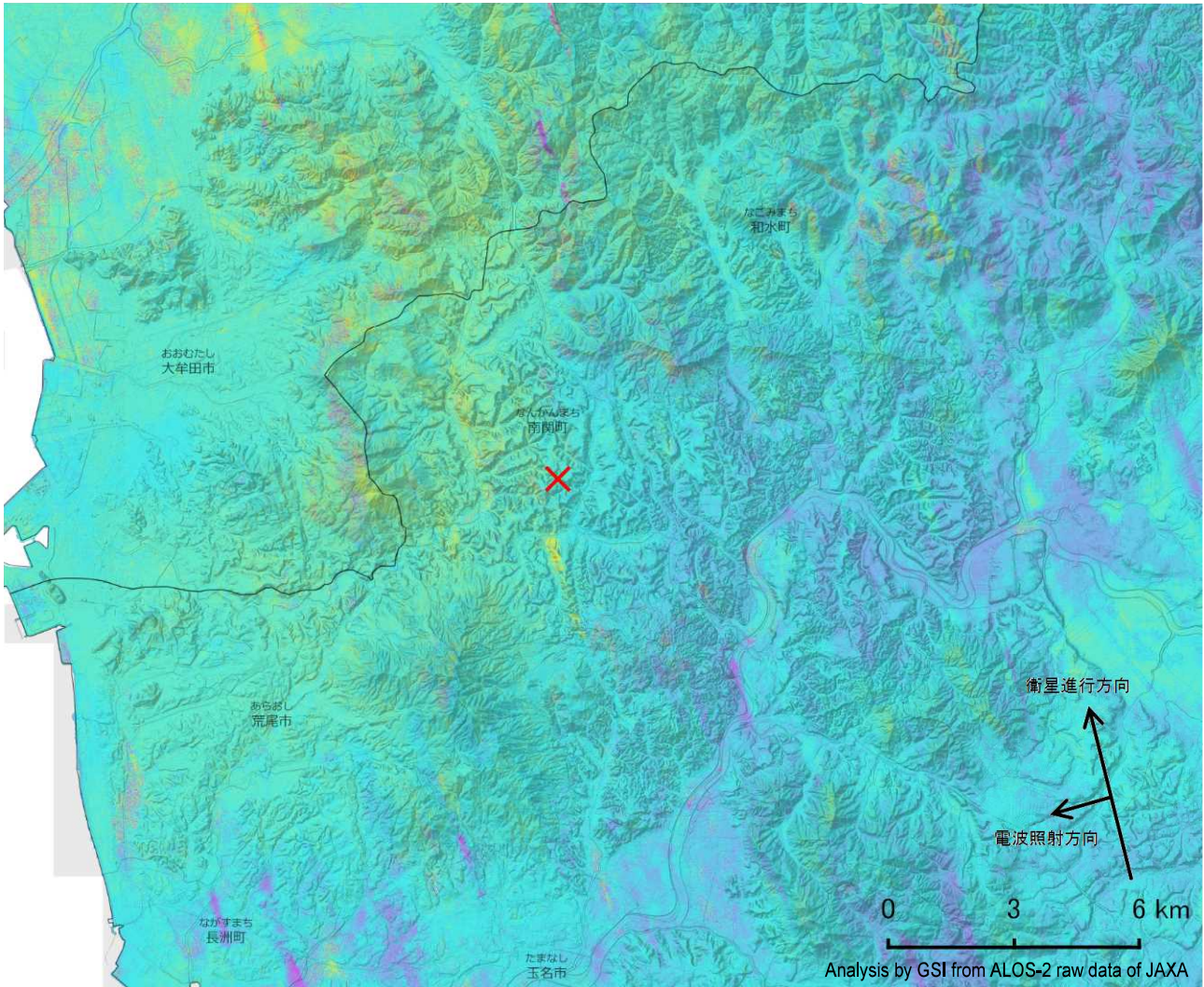


●—[F3:最終解] ●—[R3:速報解]

# 熊本県熊本地方の地震 「だいち2号」によるSAR干渉解析結果

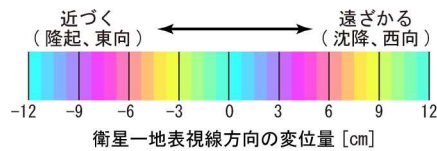
ノイズレベルを超える変動は見られない。

(a) 2017/12/07-2019/01/03



| (a)     |   |
|---------|---|
| 衛星名     | ALOS-2  |
| 観測日時    | 2017/12/07<br>2019/01/03<br>23:23頃<br>(392日間) |
| 衛星進行方向  | 北行  |
| 電波照射方向  | 左   |
| 観測モード*  | U-U   |
| 入射角(中心) | 54.7°   |
| 偏波      | HH  |
| 垂直基線長   | -23m  |

\*U: 高分解能(3m)モード



**X** 震央 2019/01/03 18:10 深さ 10km M5.1  
震央位置及びマグニチュードは01/03 20:10に気象庁が発表した値