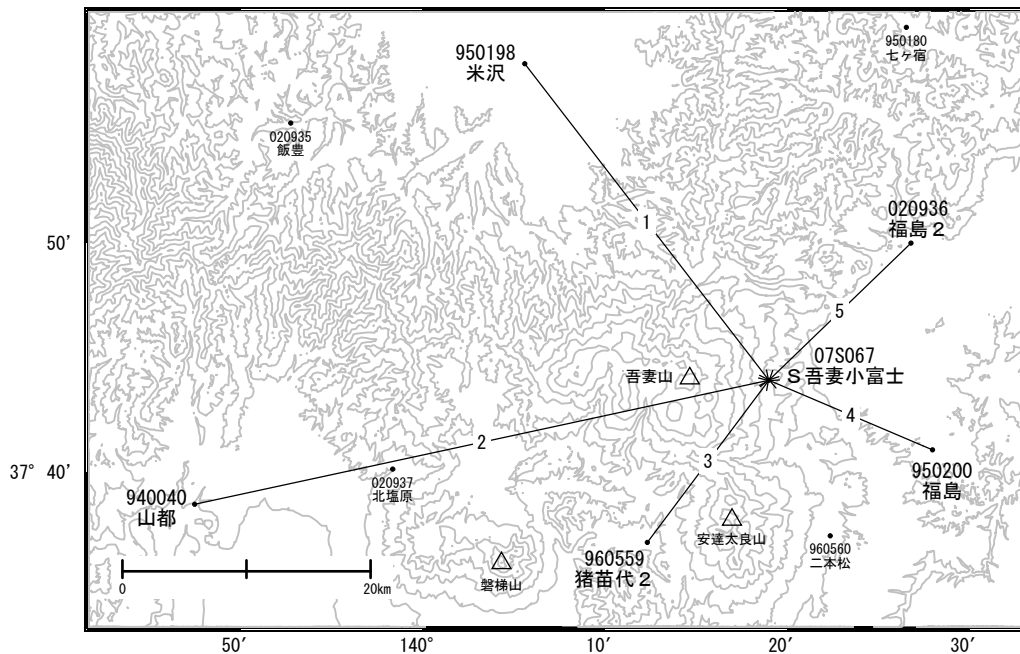


吾妻山周辺の地殻変動

—GEONET(電子基準点等)による連続観測結果—

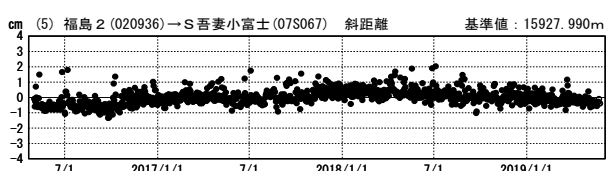
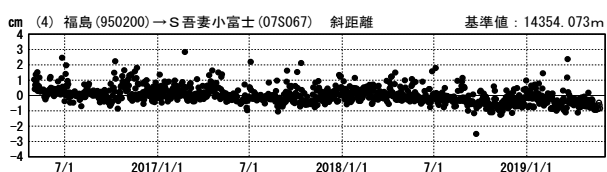
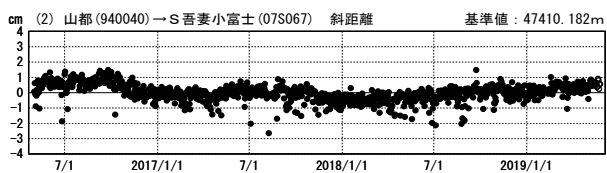
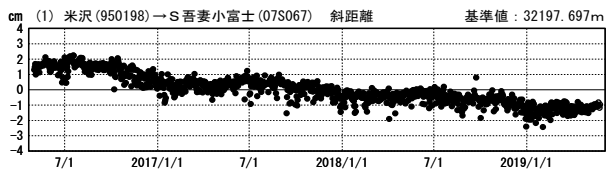
吾妻山周辺で見られていた膨張を示す地殻変動は、2019年4月頃にはやや鈍化しましたが、継続しています。

吾妻山周辺 GNSS連続観測基線図



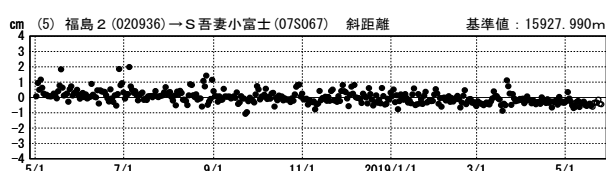
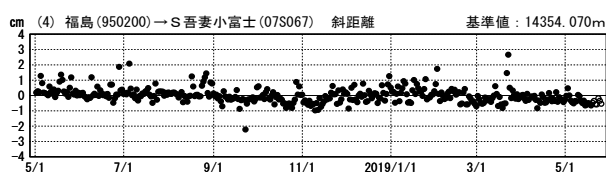
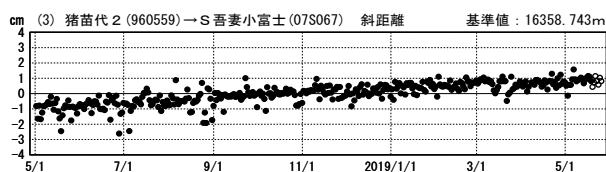
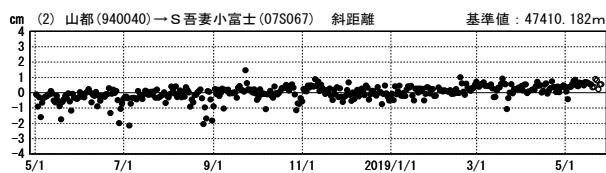
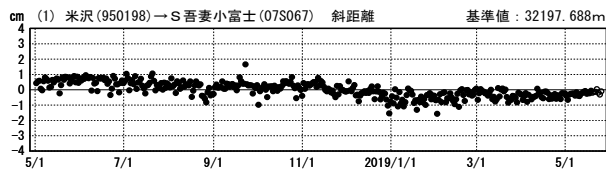
基線変化グラフ

期間: 2016/05/01~2019/05/25 JST



基線変化グラフ

期間: 2018/05/01~2019/05/25 JST



●—[F3:最終解] ○—[R3:速報解]