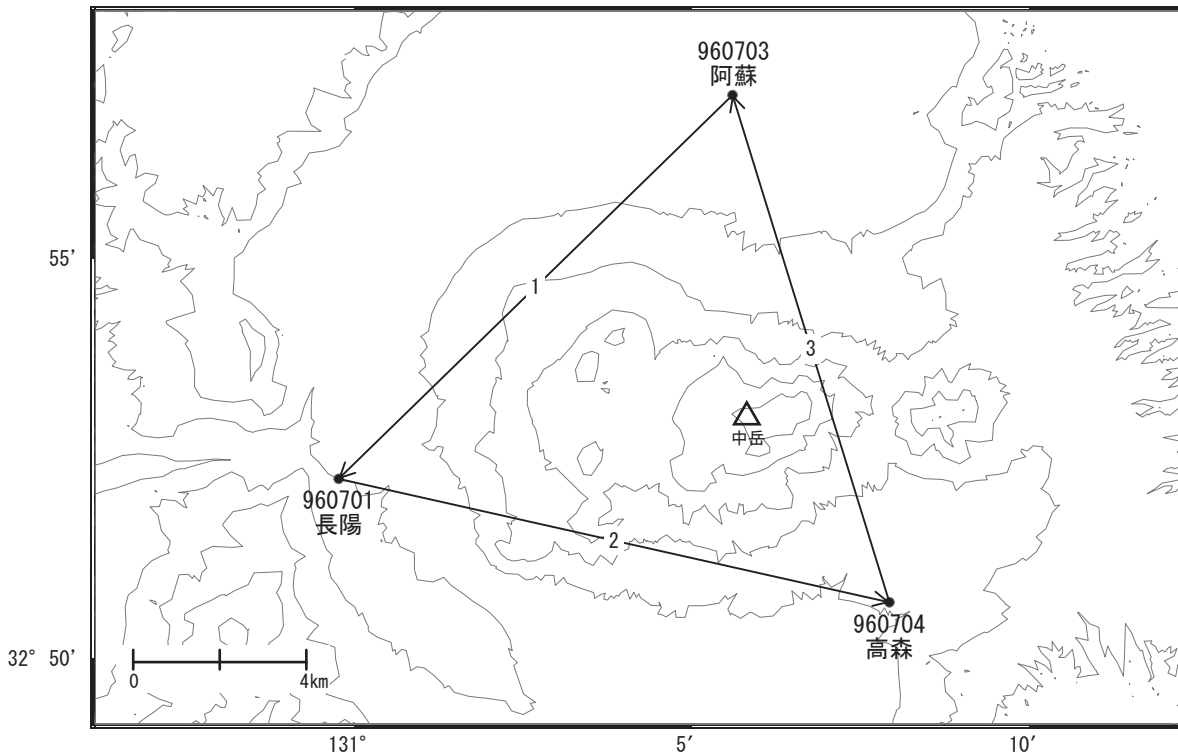


# 阿蘇山周辺の地殻変動

—GEONET(電子基準点等)による連続観測結果—

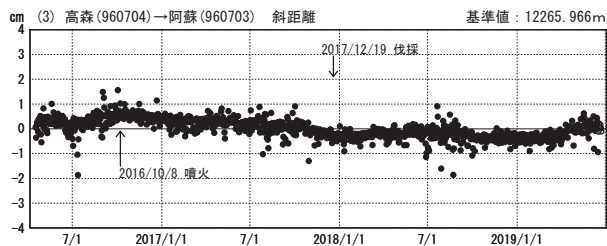
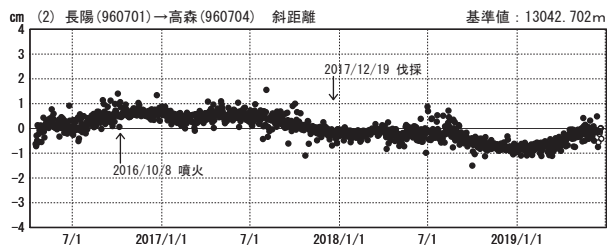
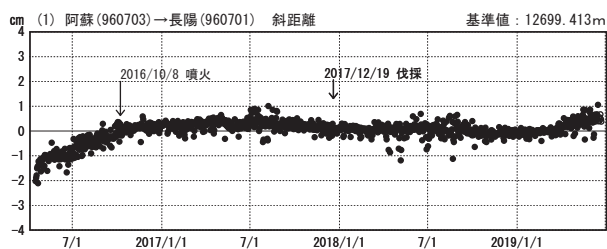
2019年4月上旬から、阿蘇山を取り囲む基線でわずかな伸びの傾向が、継続しています

阿蘇山周辺 GNSS連続観測基線図



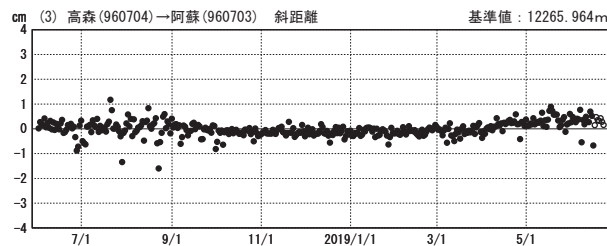
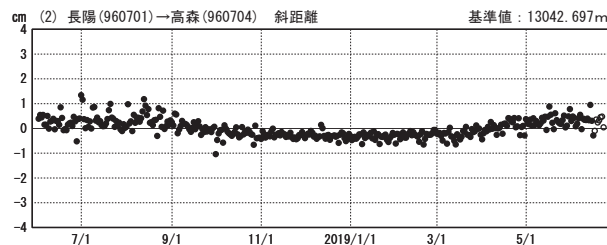
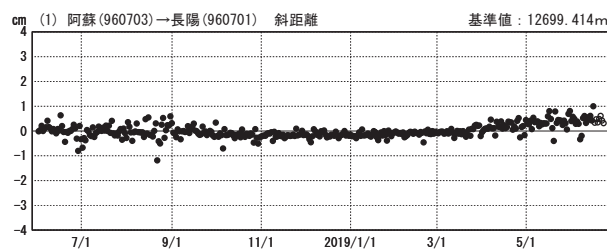
基線変化グラフ

期間：2016/04/16～2019/06/22 JST



基線変化グラフ

期間：2018/06/01～2019/06/22 JST



●—[F3:最終解] ○—[R3:速報解]

(注) 平成28年熊本地震の影響を受けています。