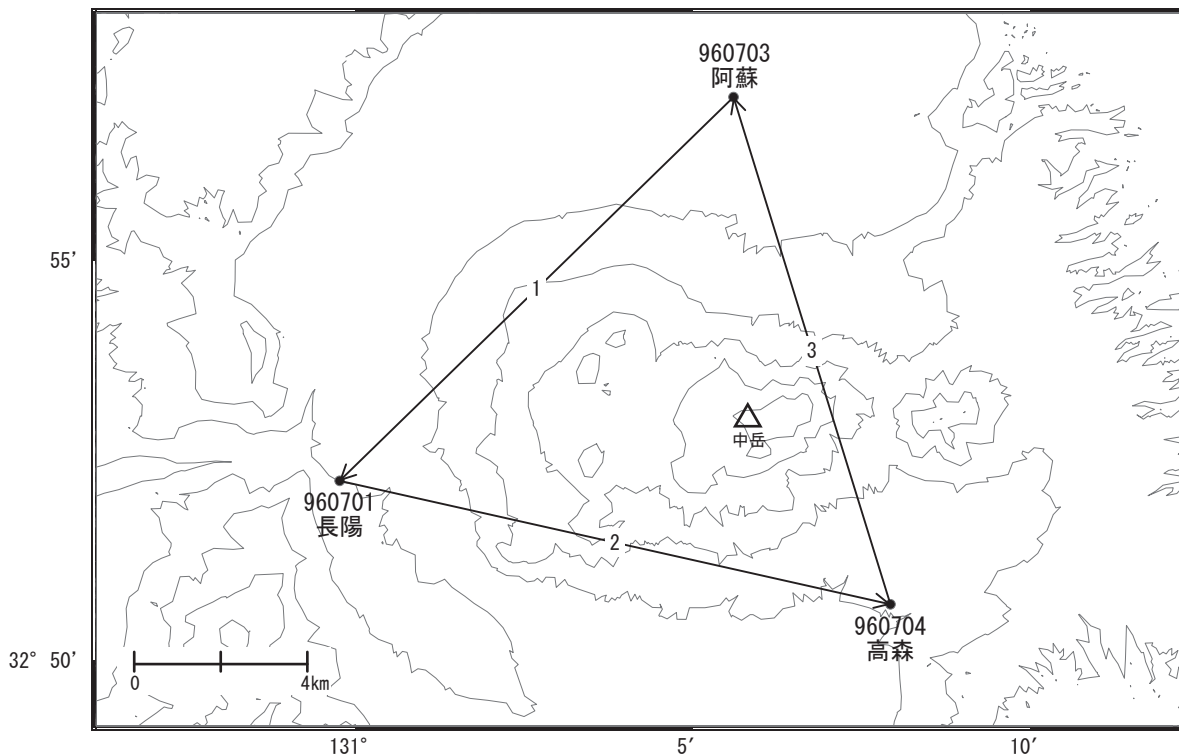


阿蘇山周辺の地殻変動

—GEONET(電子基準点等)による連続観測結果—

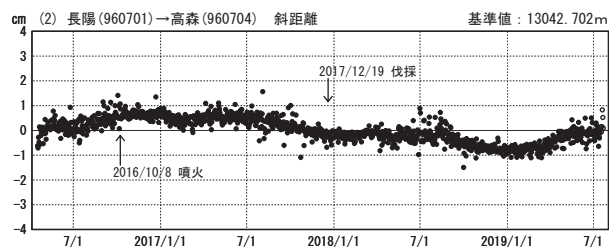
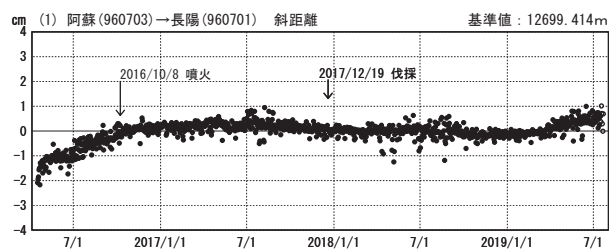
2019年4月上旬から見られている阿蘇山を取り囲む基線でのわずかな伸びの傾向は、5月下旬頃から鈍化しています。

阿蘇山周辺 GNSS連続観測基線図



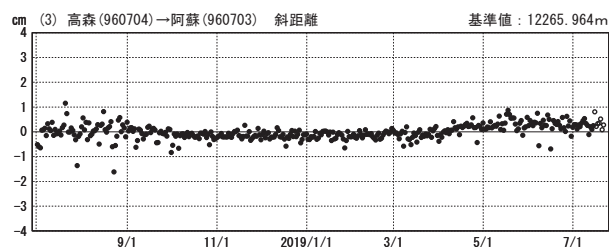
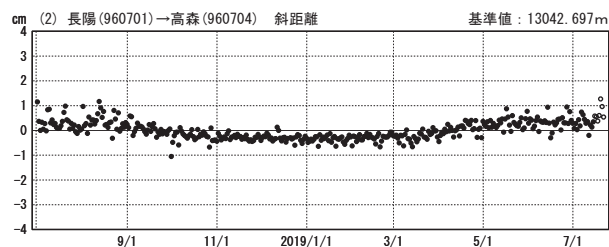
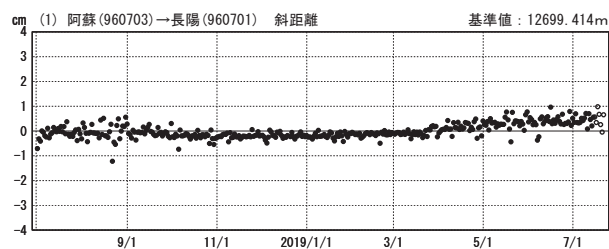
基線変化グラフ

期間：2016/04/16～2019/07/21 JST



基線変化グラフ

期間：2018/07/01～2019/07/21 JST



●—[F3:最終解] ○—[R3:速報解]

(注) 平成28年熊本地震の影響を受けています。