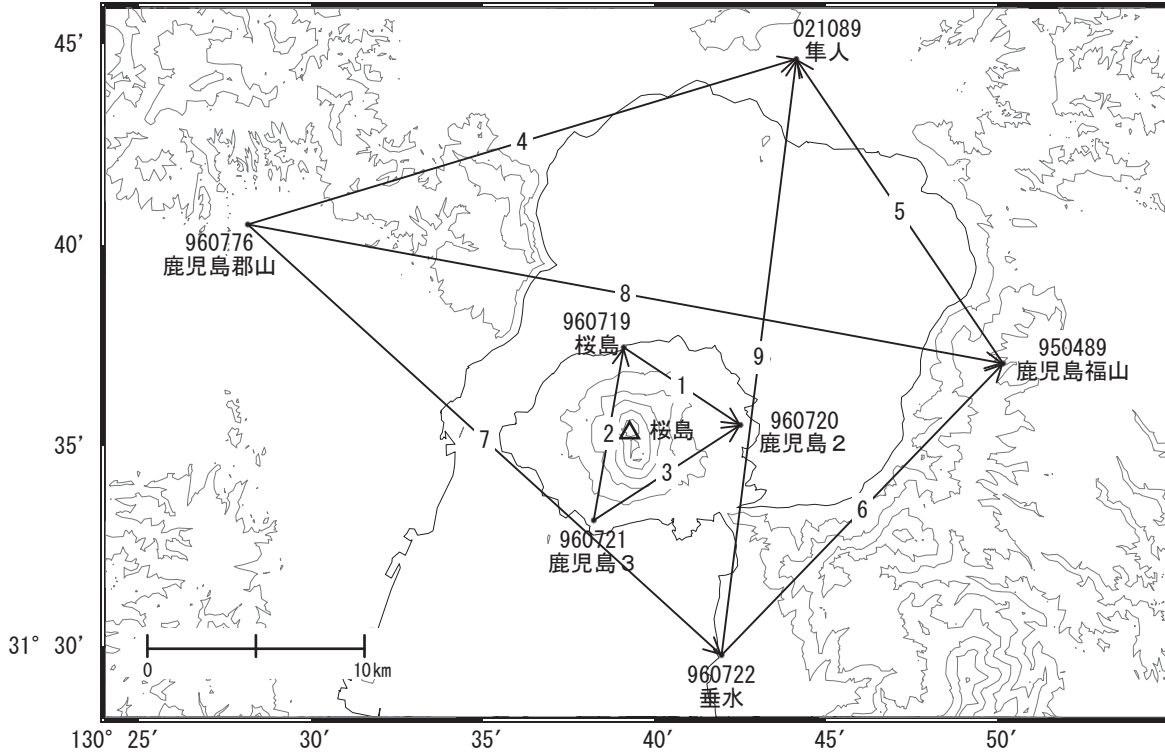


# 桜島周辺の地殻変動

—GEONET(電子基準点等)による連続観測結果—

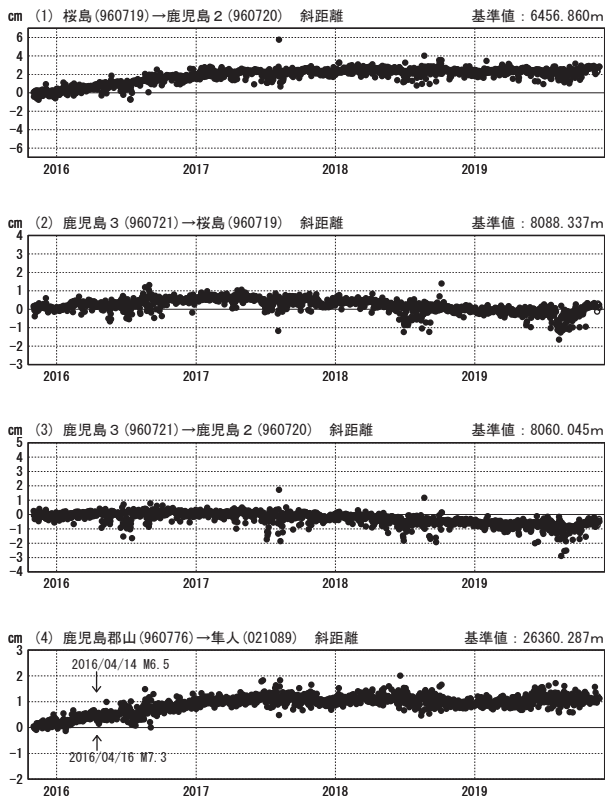
2019年10月頃から島内の基線で、わずかな伸びが見られます。

桜島周辺 GNSS連続観測基線図(1)



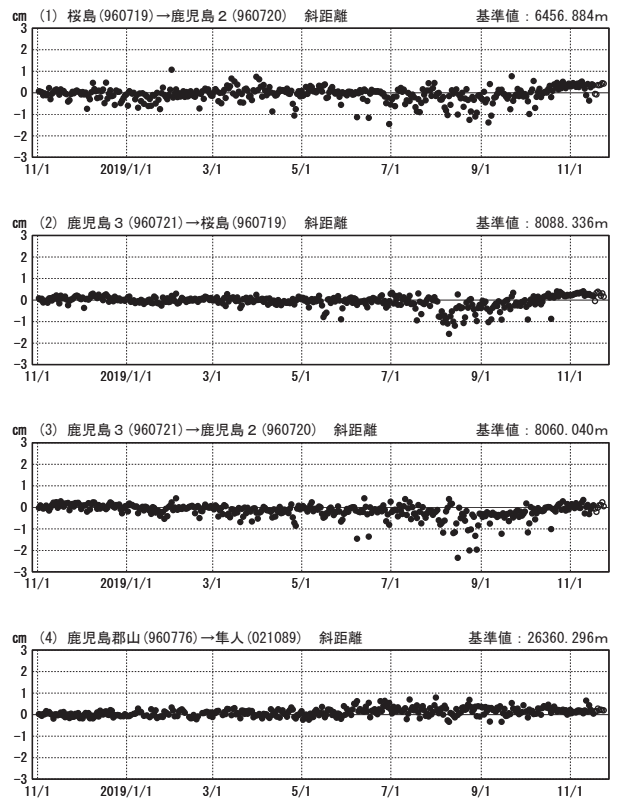
基線変化グラフ

期間: 2015/11/01~2019/11/23 JST



基線変化グラフ

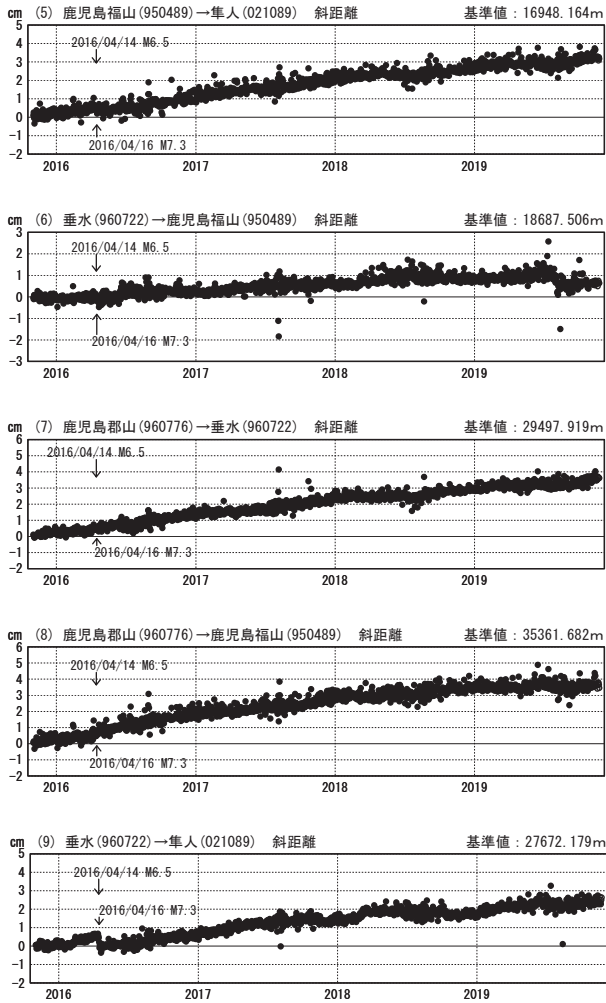
期間: 2018/11/01~2019/11/23 JST



●—[F3:最終解] ○—[R3:速報解]

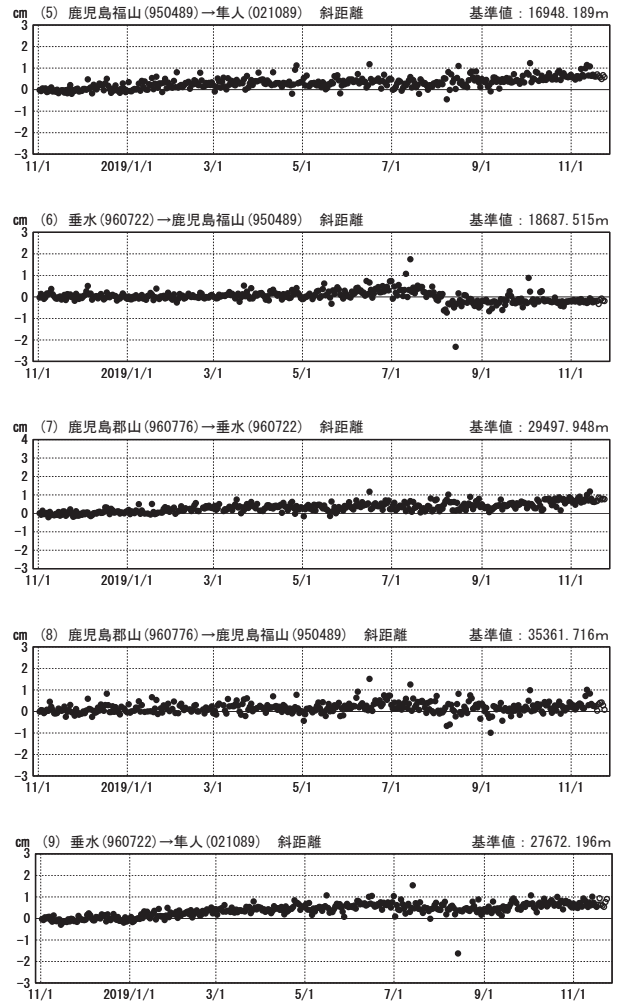
### 基線変化グラフ

期間：2015/11/01～2019/11/23 JST



### 基線変化グラフ

期間：2018/11/01～2019/11/23 JST

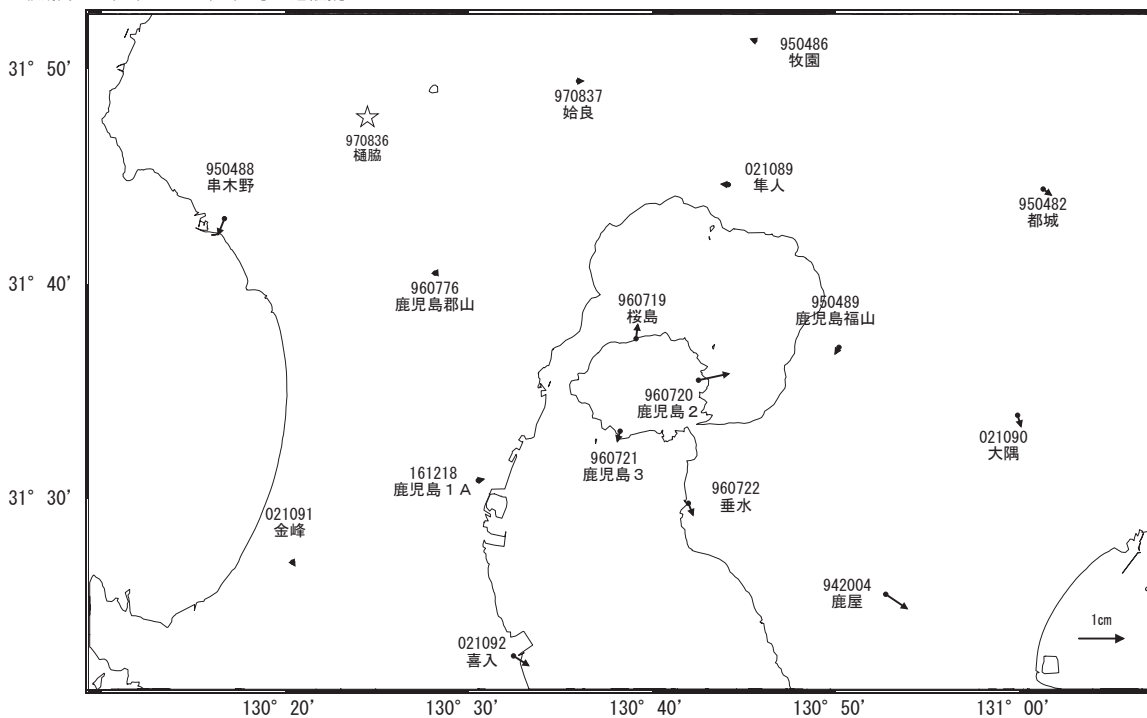


●—[F3:最終解] ○—[R3:速報解]

国土地理院

## 地殻変動(2019年8月～2019年11月)

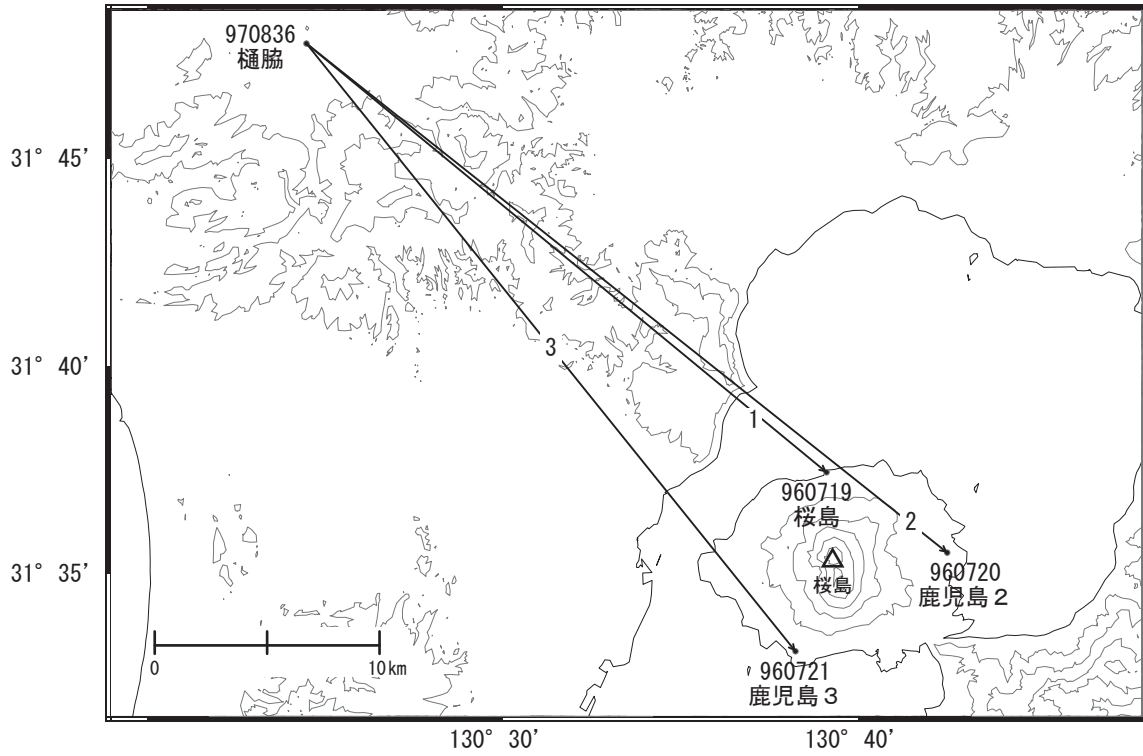
基準期間：2019/08/14～2019/08/23[F3:最終解]  
比較期間：2019/11/14～2019/11/23[R3:速報解]



☆ 固定局:樋脇(970836)

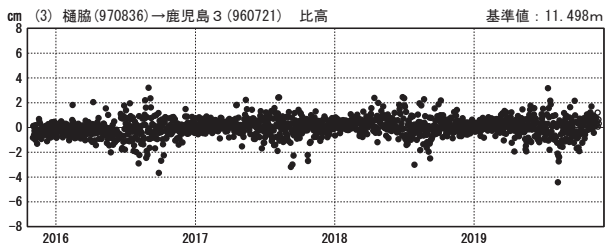
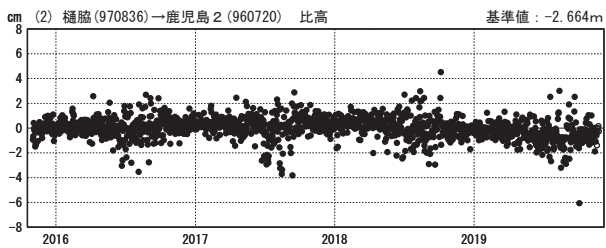
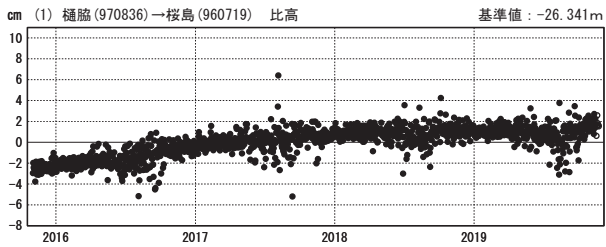
国土地理院

桜島周辺 GNSS連続観測基線図(2)



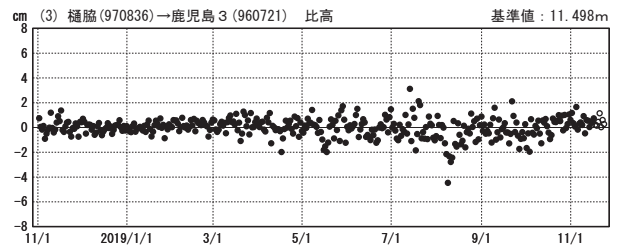
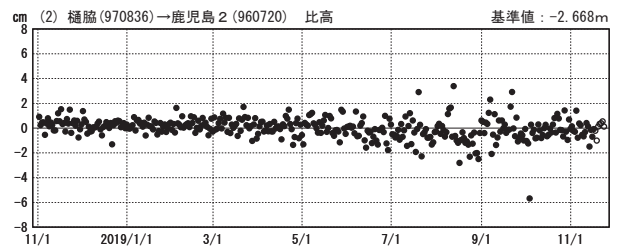
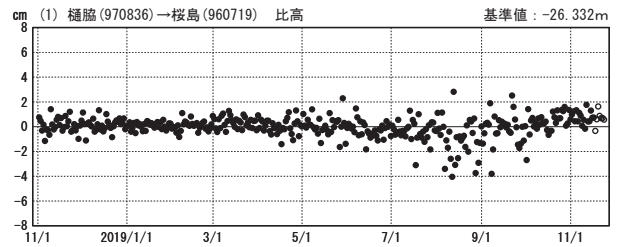
比高変化グラフ

期間: 2015/11/01~2019/11/23 JST



比高変化グラフ

期間: 2018/11/01~2019/11/23 JST



●---[F3:最終解] ○---[R3:速報解]