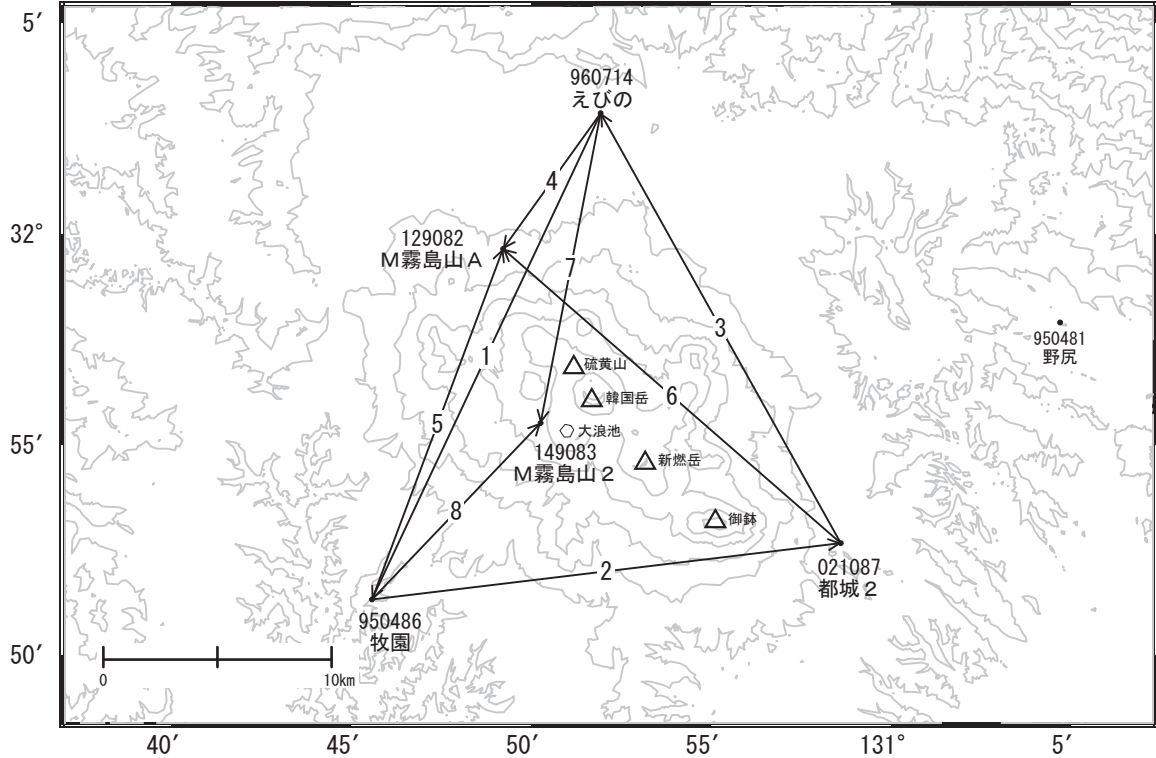


霧島山周辺の地殻変動

—GEONET(電子基準点等)による連続観測結果—

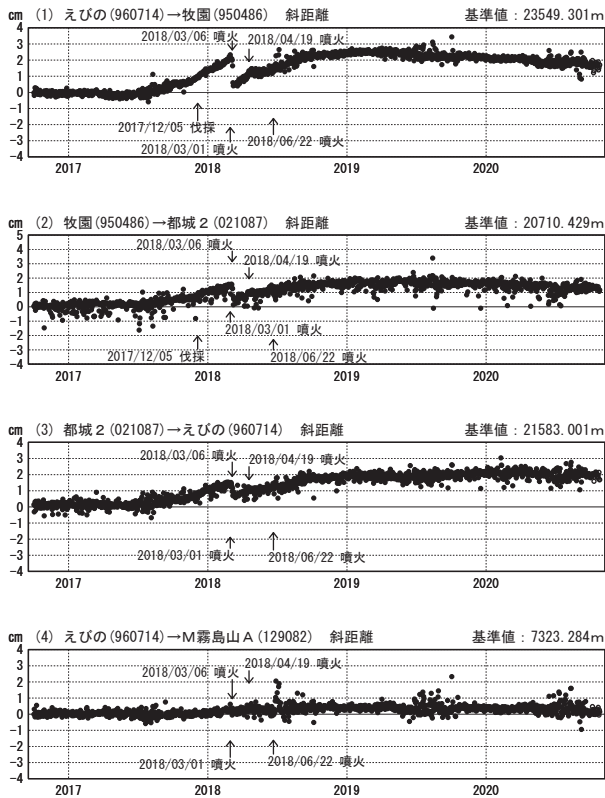
顕著な地殻変動は観測されていません。

霧島山周辺 GNSS連続観測基線図



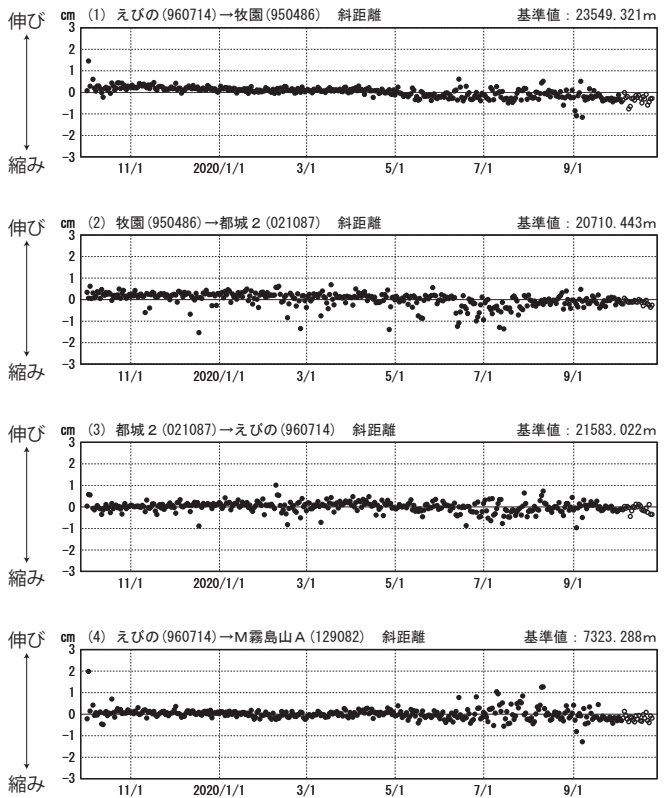
基線変化グラフ

期間: 2016/10/01~2020/10/24 JST



基線変化グラフ

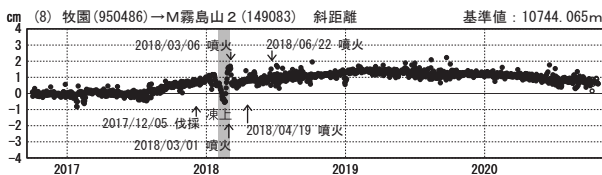
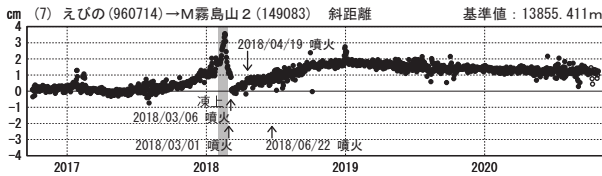
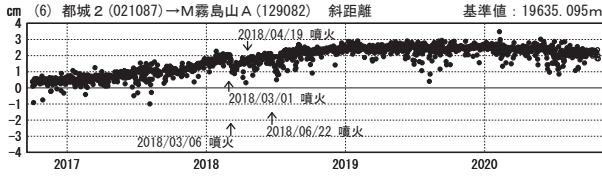
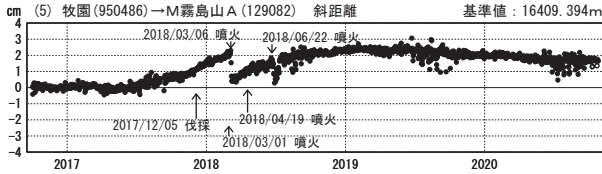
期間: 2019/10/01~2020/10/24 JST



●—[F3:最終解] ○—[R3:速報解]

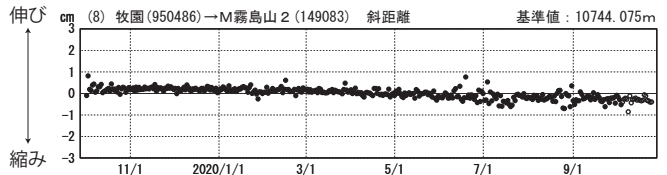
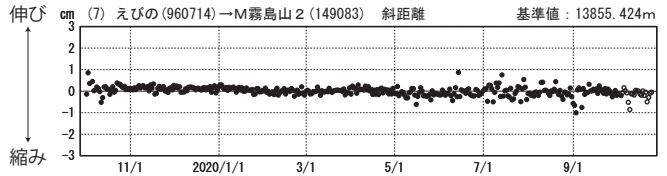
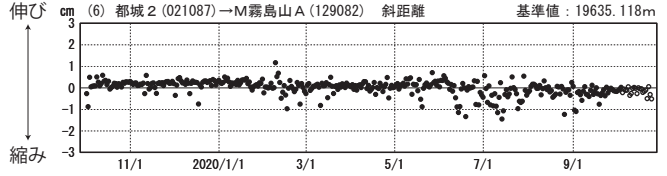
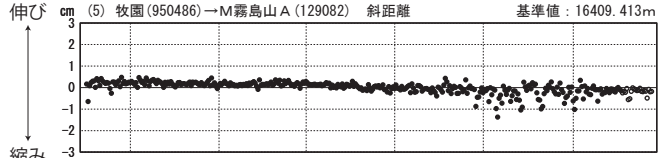
基線変化グラフ

期間：2016/10/01～2020/10/24 JST



基線変化グラフ

期間：2019/10/01～2020/10/24 JST

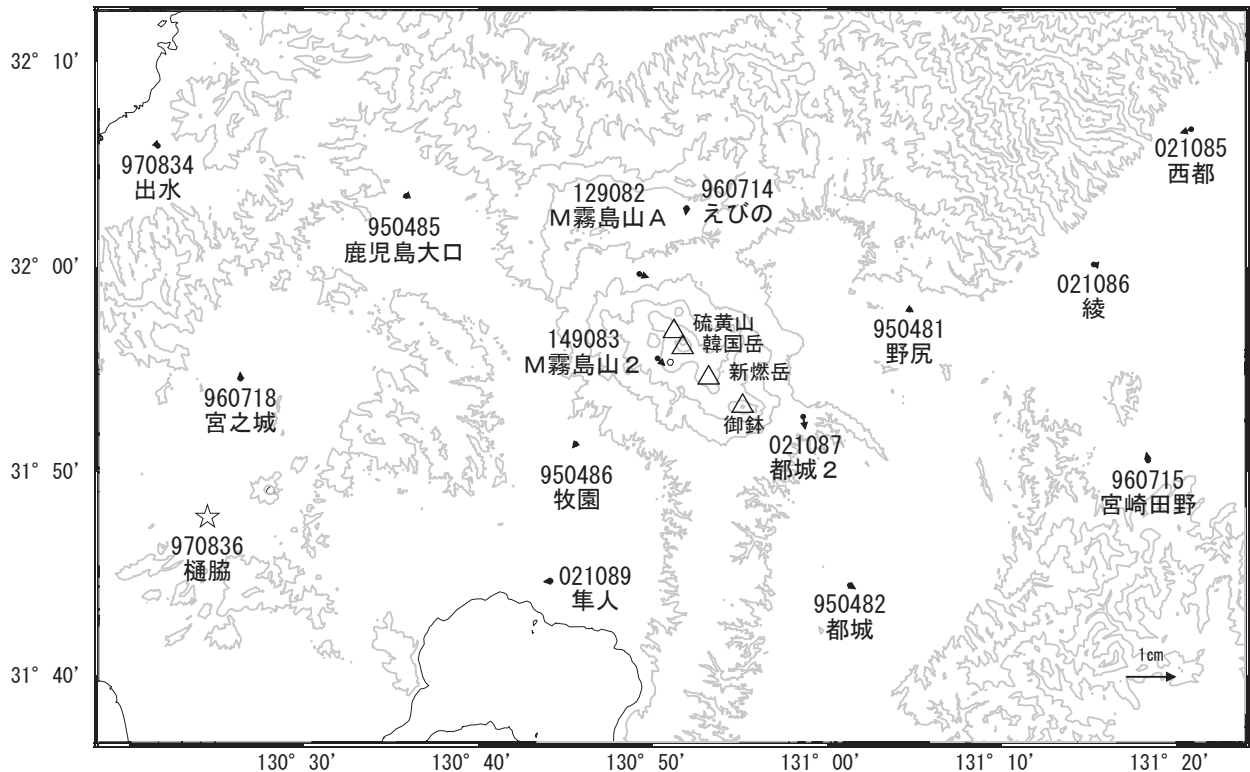


●—[F3:最終解] ○—[R3:速報解]

国土地理院

地殻変動(2020年7月～2020年10月)

基準期間：2020/07/15～2020/07/24[F3:最終解]
比較期間：2020/10/15～2020/10/24[R3:速報解]



☆ 固定局: 樋脇(970836)

国土地理院

(注) 「牧園」について

・2017年12月5日に周辺樹木の伐採を行いました。

(注) 「M霧島山2」について

・2018年2月頃に見られる急激な変動は、凍上（土壌の凍結による地面の隆起）による装置の傾斜等が原因です。