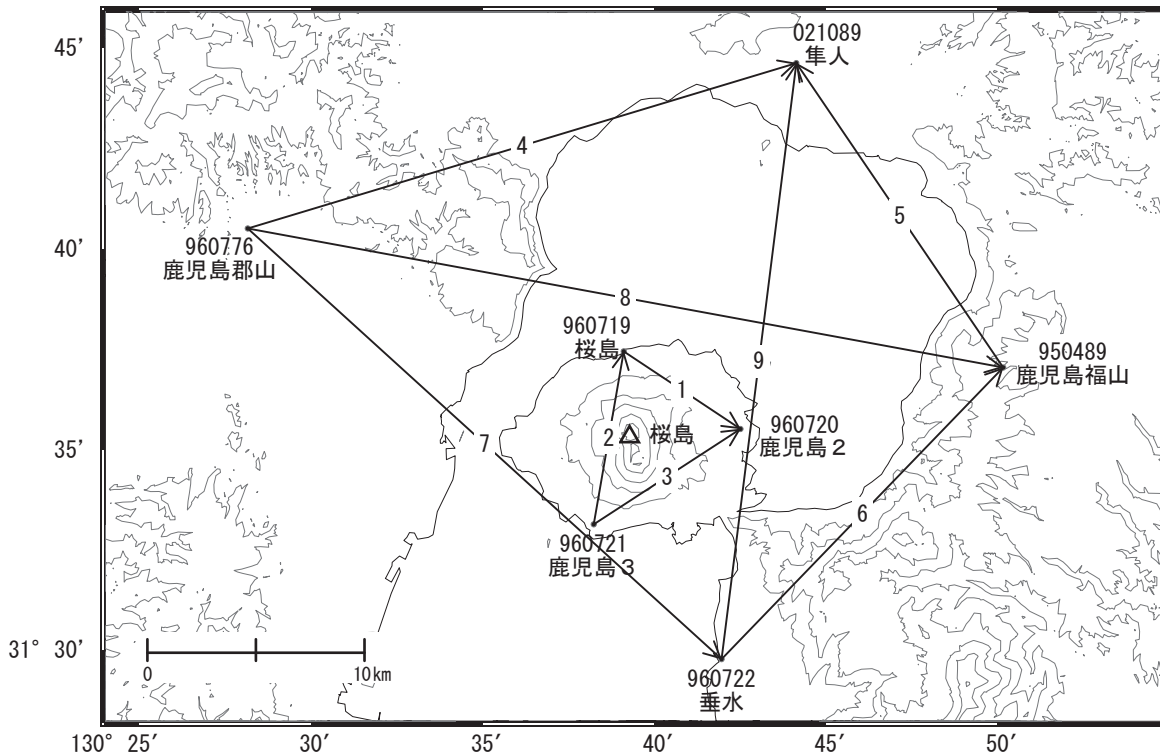


# 桜島周辺の地殻変動

—GEONET (電子基準点等) による連続観測結果—

鹿児島（錦江）湾を挟む「垂水」-「隼人」等の基線で見られていたわずかな伸びは、2020年10月頃から停滞しています。桜島島内の基線の変動は2020年4月頃から、ほぼ停滞しています。

桜島周辺 GNSS連続観測基線図(1)

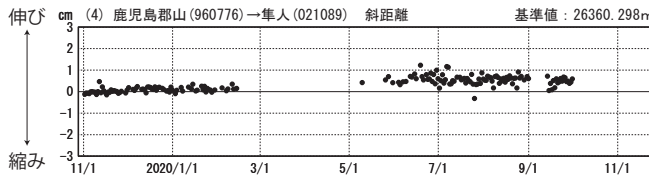
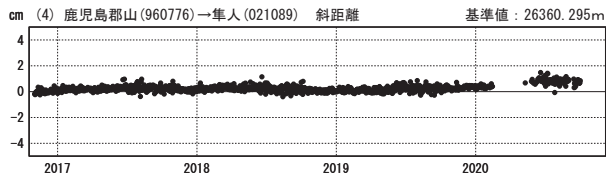
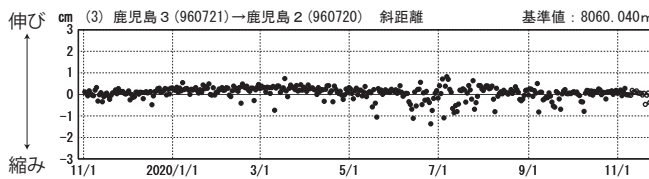
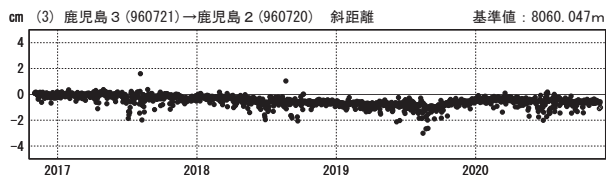
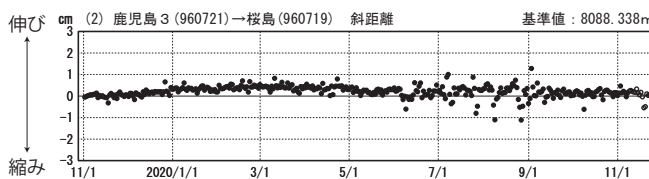
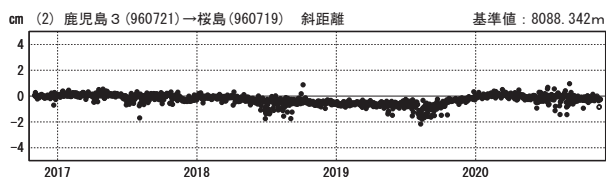
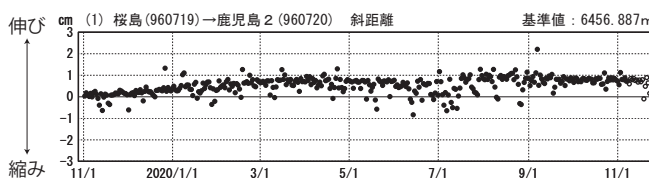
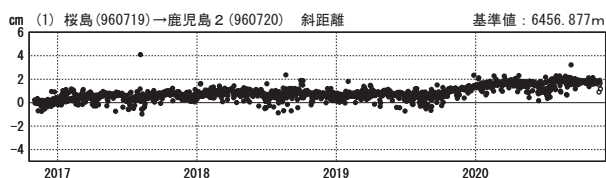


基線変化グラフ

期間：2016/11/01～2020/11/22 JST

基線変化グラフ

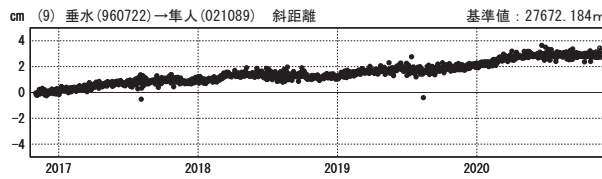
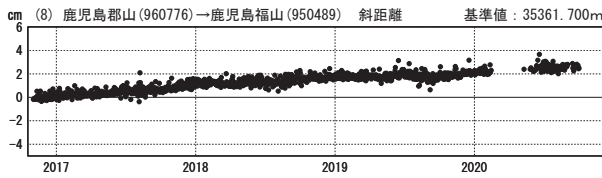
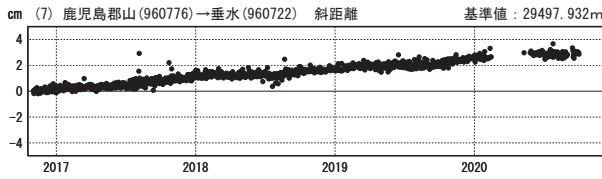
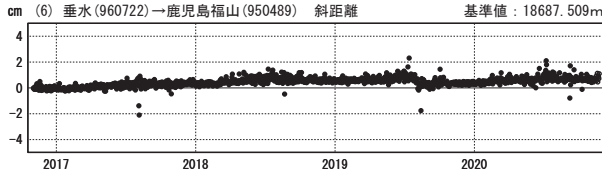
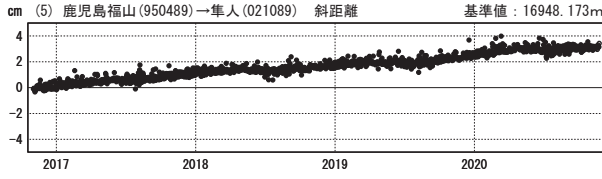
期間：2019/11/01～2020/11/22 JST



●—[F3:最終解] ○—[R3:速報解]

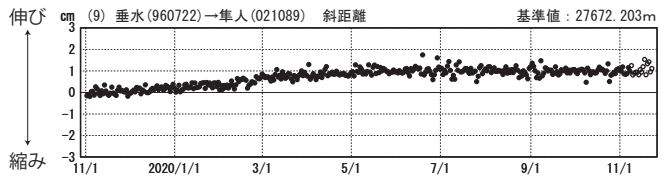
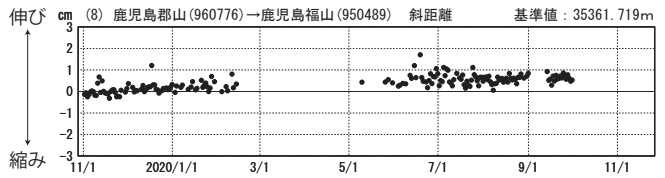
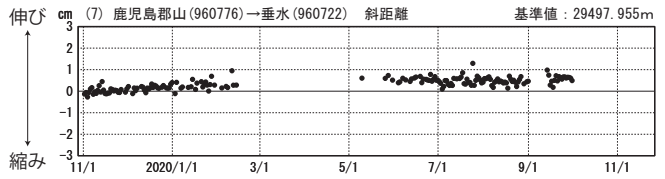
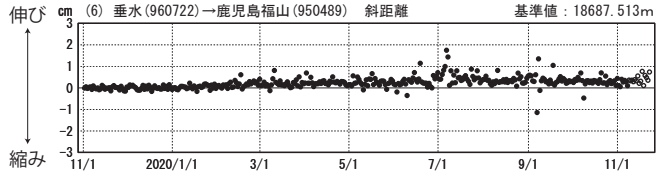
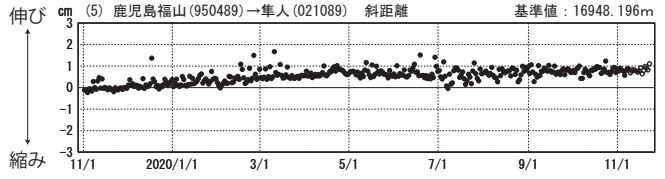
### 基線変化グラフ

期間: 2016/11/01~2020/11/22 JST



### 基線変化グラフ

期間: 2019/11/01~2020/11/22 JST

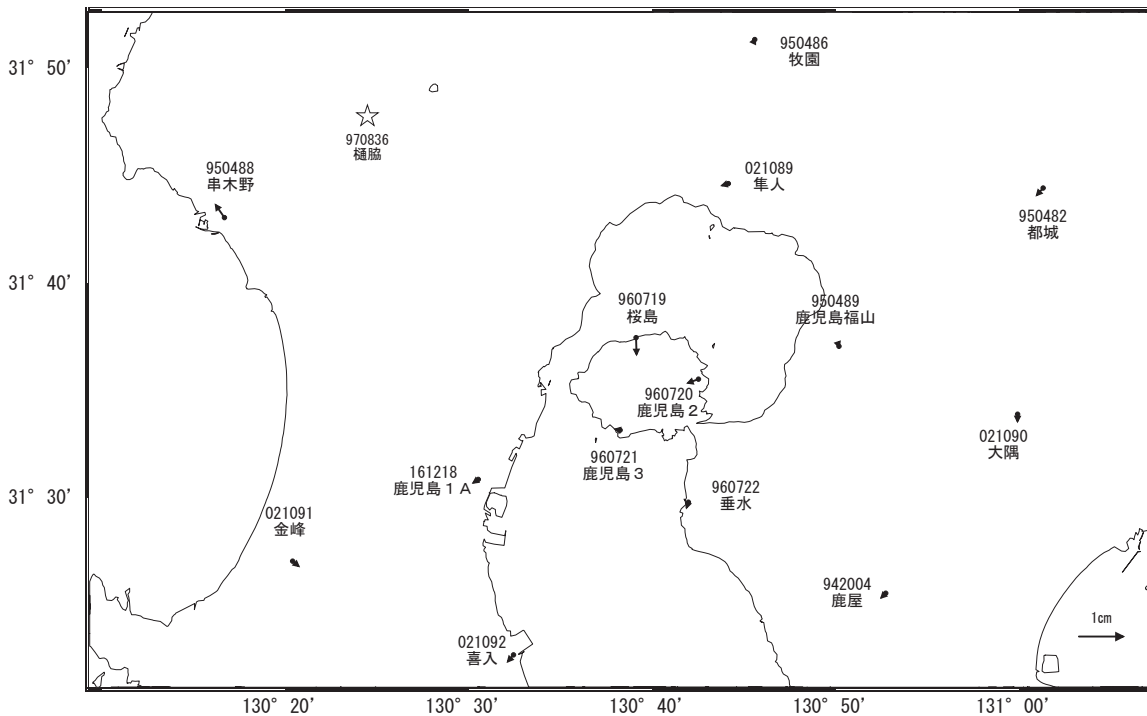


●—[F3:最終解] ○—[R3:速報解]

国土地理院

### 地殻変動(2020年8月~2020年11月)

基準期間: 2020/08/13~2020/08/22 [F3:最終解]  
比較期間: 2020/11/13~2020/11/22 [R3:速報解]



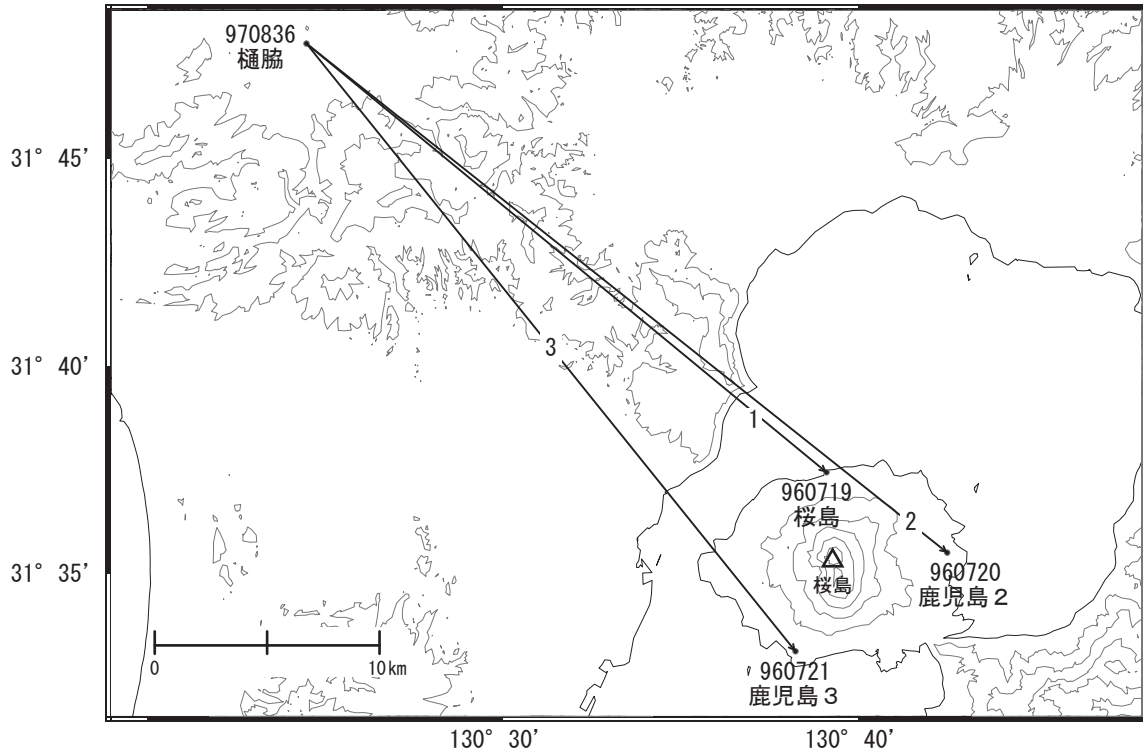
☆ 固定局: 樋脇 (970836)

国土地理院

(注) 「鹿児島郡山」について

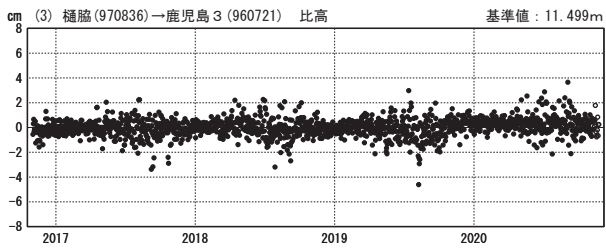
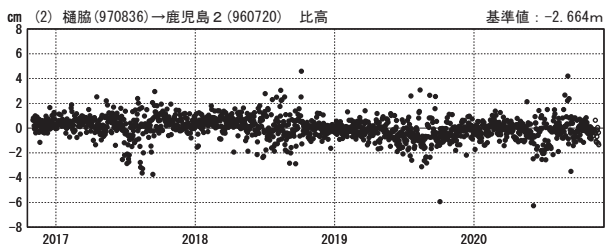
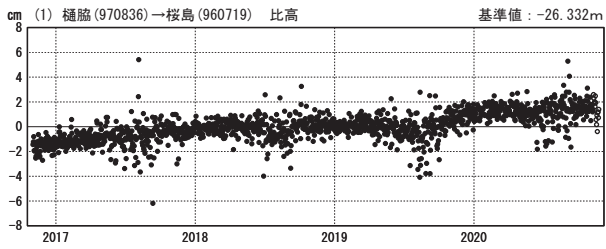
・ 2020年2月14日~周辺樹木の影響によりデータ品質不良

桜島周辺 GNSS連続観測基線図(2)



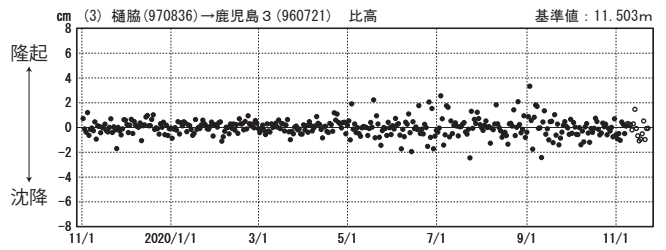
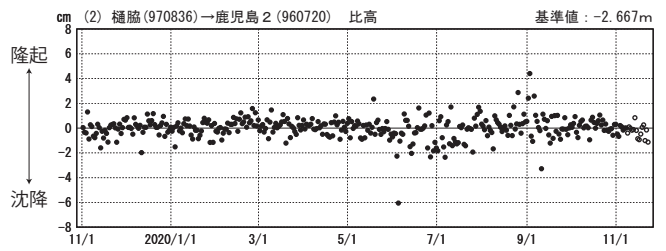
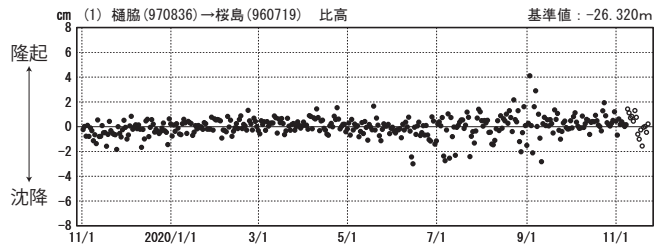
比高変化グラフ

期間：2016/11/01～2020/11/22 JST



比高変化グラフ

期間：2019/11/01～2020/11/22 JST



●---[F3:最終解] ○---[R3:速報解]