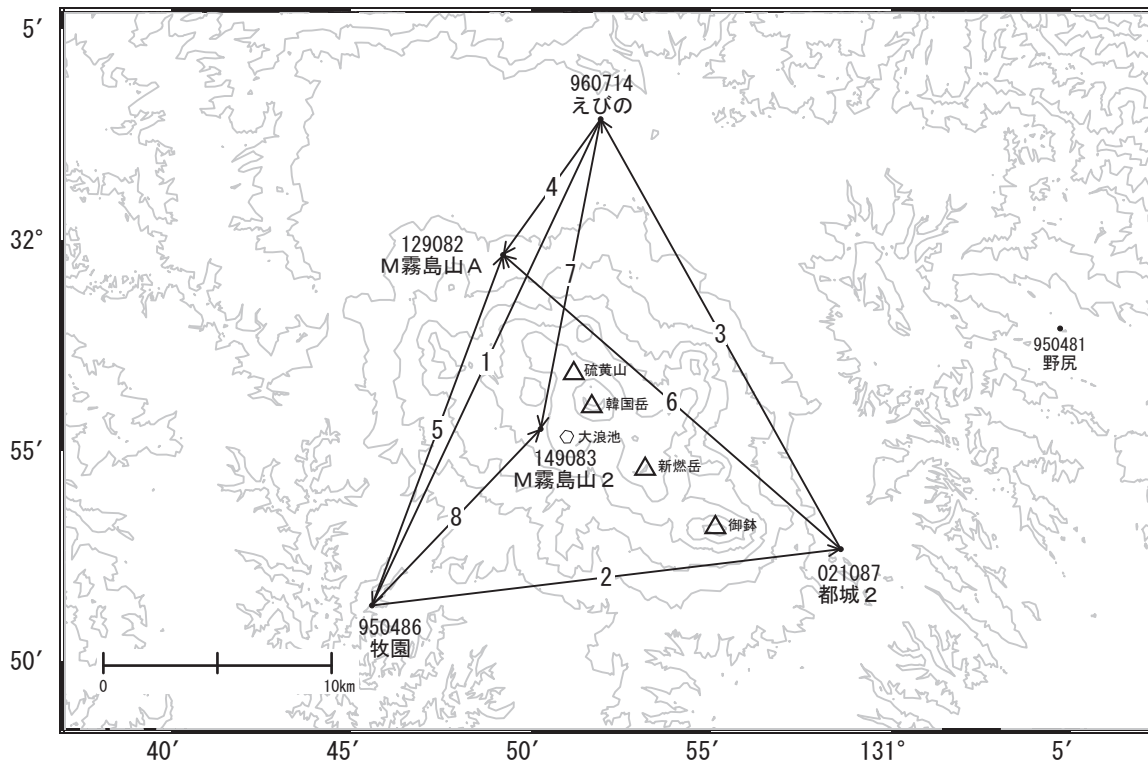


# 霧島山周辺の地殻変動

—GEONET(電子基準点等)による連続観測結果—

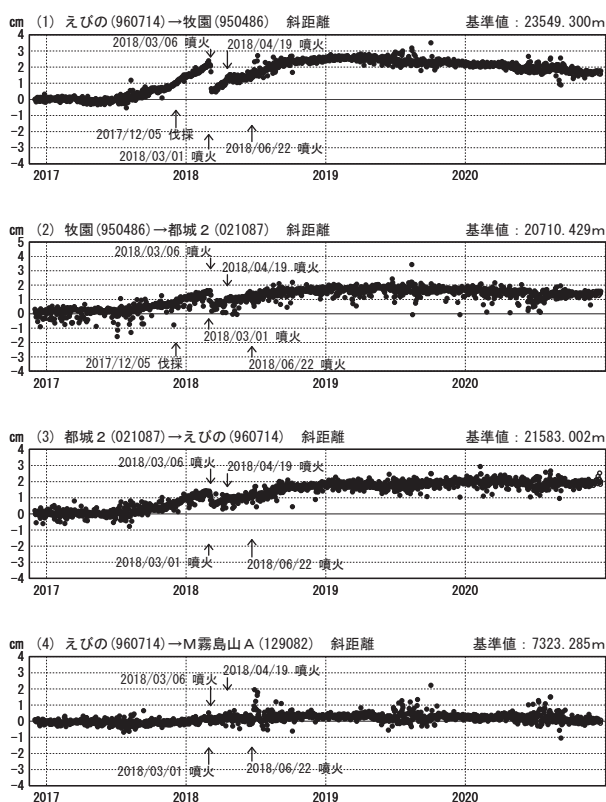
顕著な地殻変動は観測されていません。

霧島山周辺 GNSS連続観測基線図



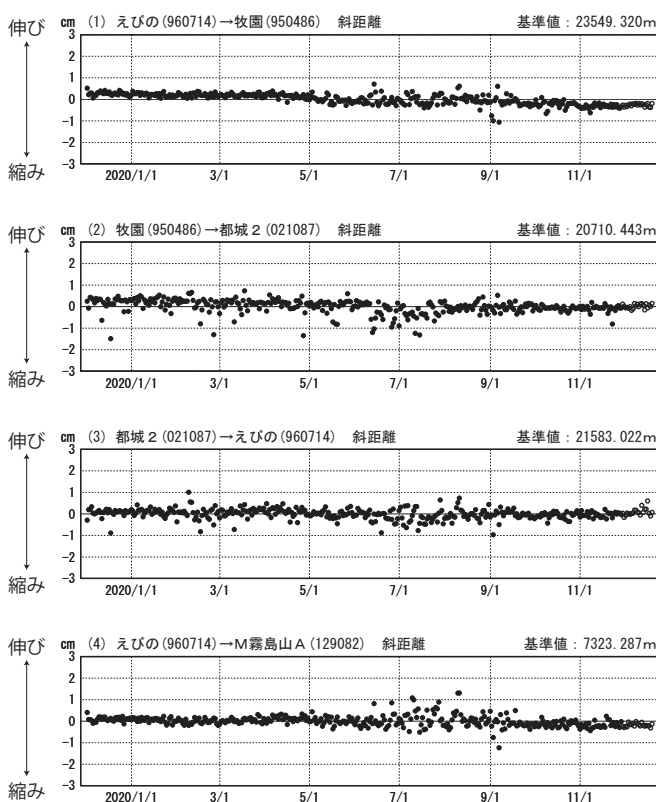
基線変化グラフ

期間: 2016/12/01~2020/12/19 JST



基線変化グラフ

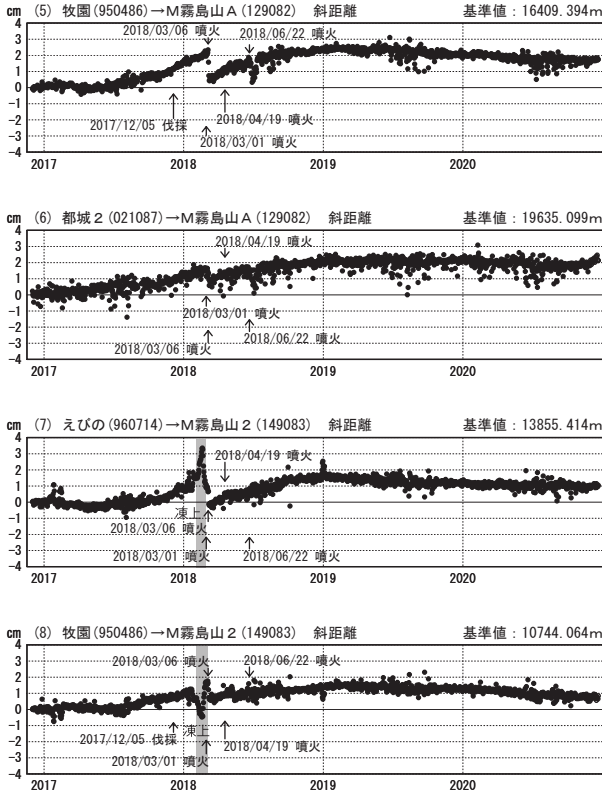
期間: 2019/12/01~2020/12/19 JST



●—[F3:最終解] ○—[R3:速報解]

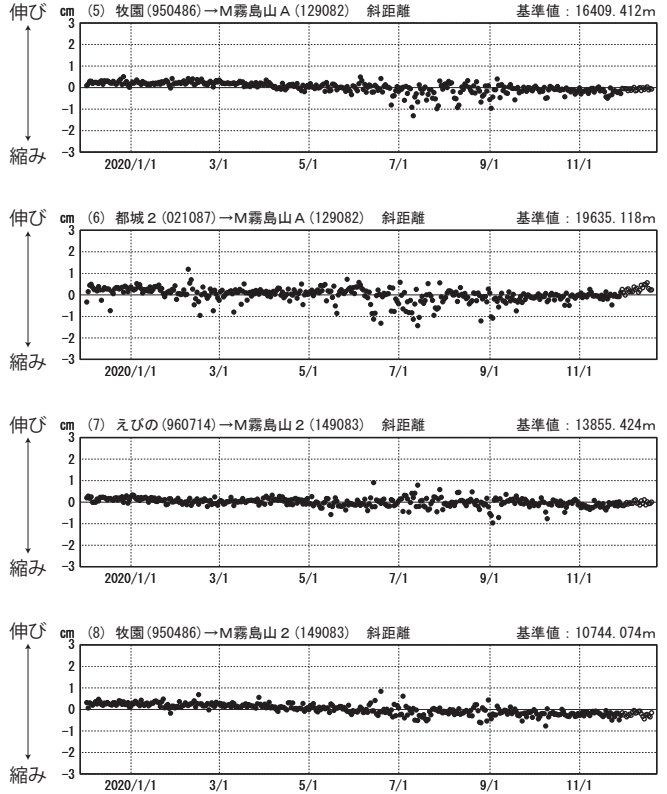
### 基線変化グラフ

期間：2016/12/01～2020/12/19 JST



### 基線変化グラフ

期間：2019/12/01～2020/12/19 JST

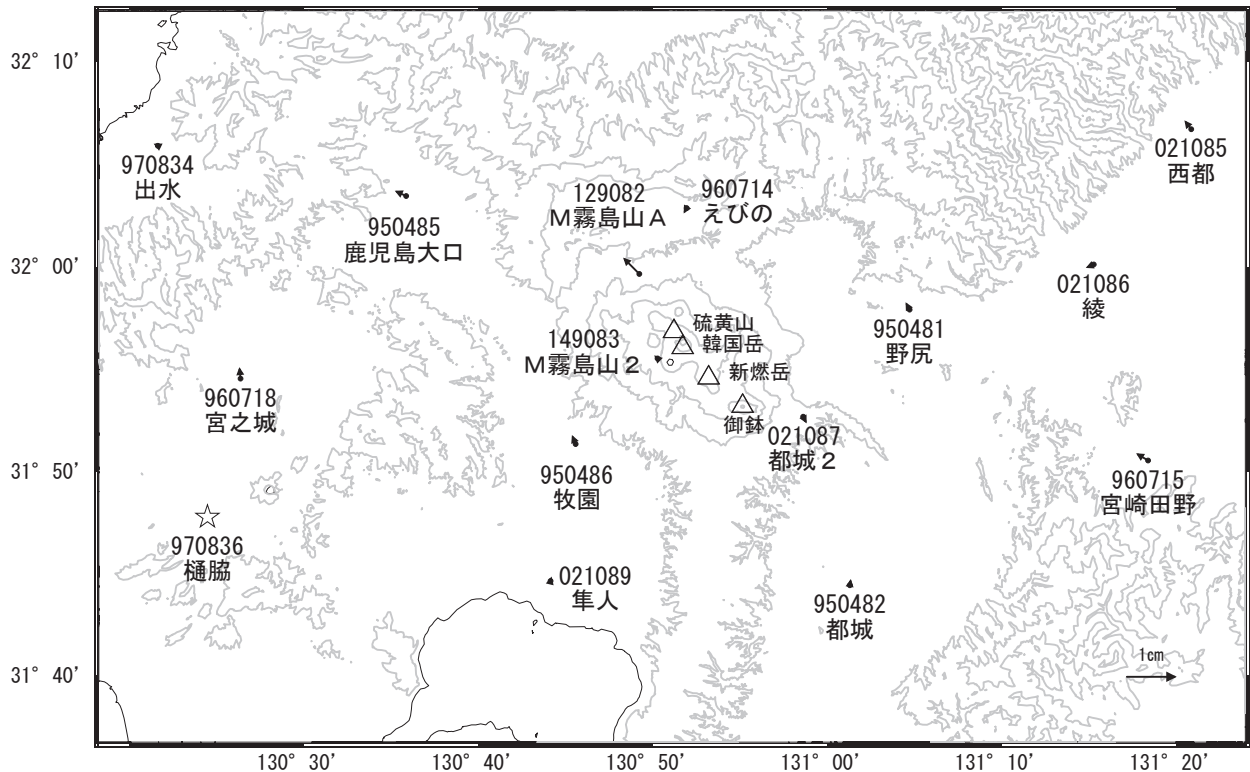


●—[F3:最終解] ○—[R3:速報解]

国土地理院

## 地殻変動(2020年9月～2020年12月)

基準期間：2020/09/10～2020/09/19[F3:最終解]  
比較期間：2020/12/10～2020/12/19[R3:速報解]



☆ 固定局：樋脇(970836)

国土地理院

(注) 「M霧島山2」について

・2018年2月頃に見られる急激な変動は、凍上（土壌の凍結による地面の隆起）による装置の傾斜等が原因です。