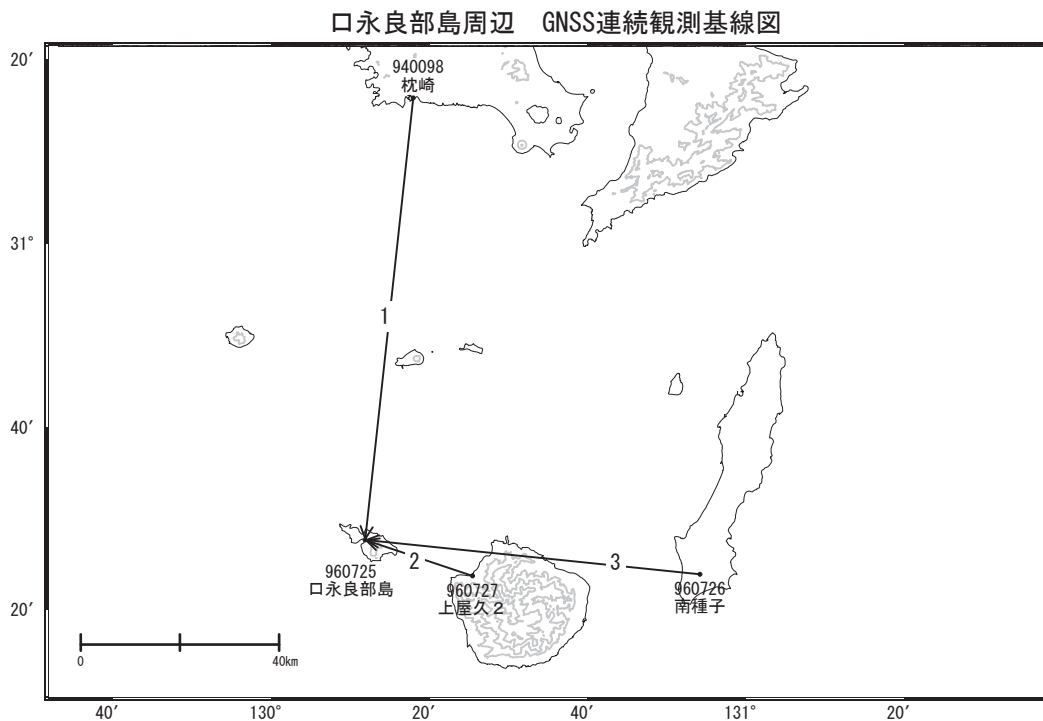


# 口永良部島周辺の地殻変動

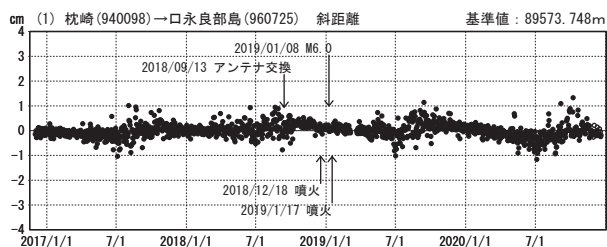
—GEONET(電子基準点等)による連続観測結果—

2020年11月頃から、「口永良部島」でわずかな隆起が見られ、「枕崎」-「口永良部島」でわずかな縮みが見られます。



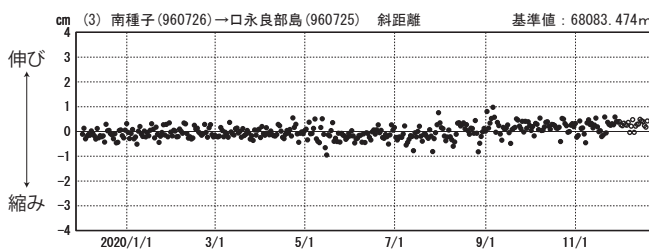
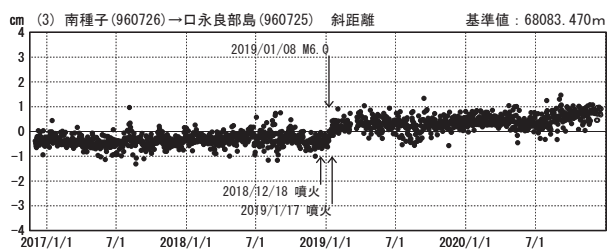
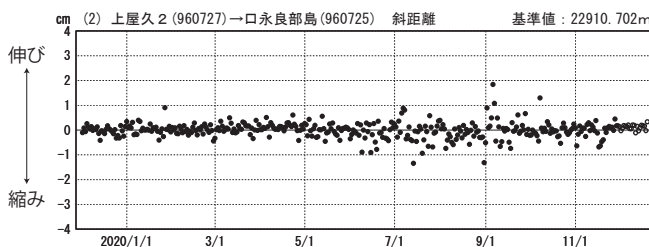
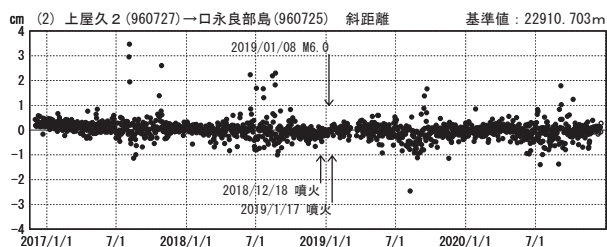
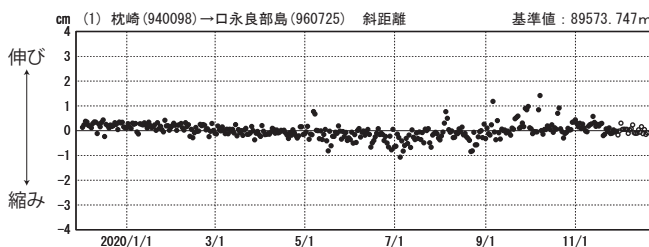
基線変化グラフ

期間: 2016/12/01~2020/12/19 JST



基線変化グラフ

期間: 2019/12/01~2020/12/19 JST



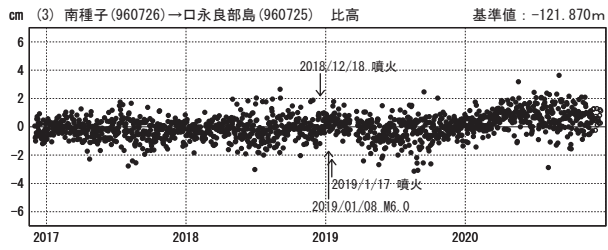
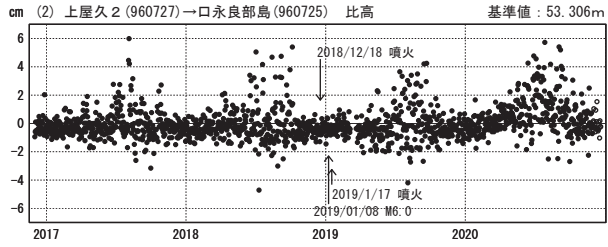
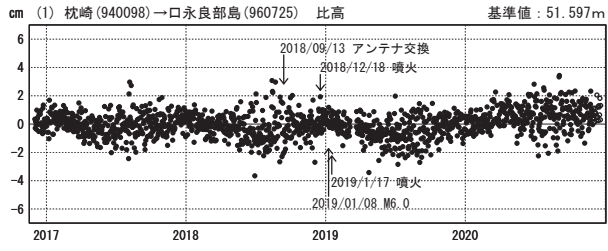
●—[F3:最終解] ○—[R3:速報解]

国土地理院

(注) 「口永良部島」について  
 ・2019/3/6~3/20 機器故障のため欠測

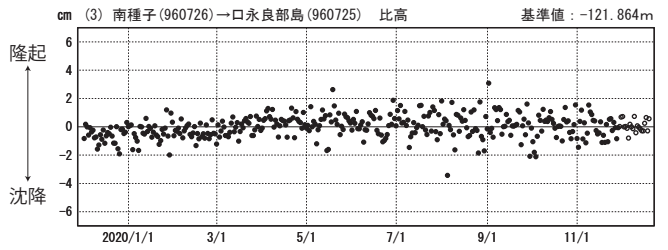
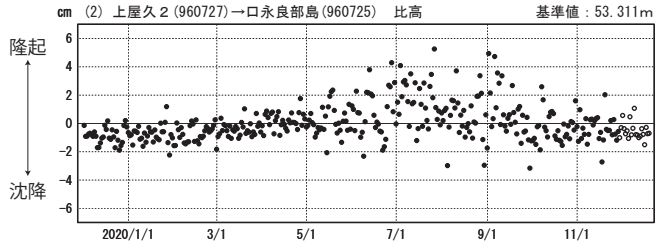
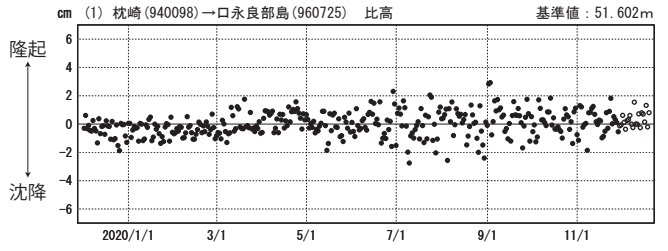
### 比高変化グラフ

期間：2016/12/01~2020/12/19 JST



### 比高変化グラフ

期間：2019/12/01~2020/12/19 JST



●---[F3:最終解] ○---[R3:速報解]