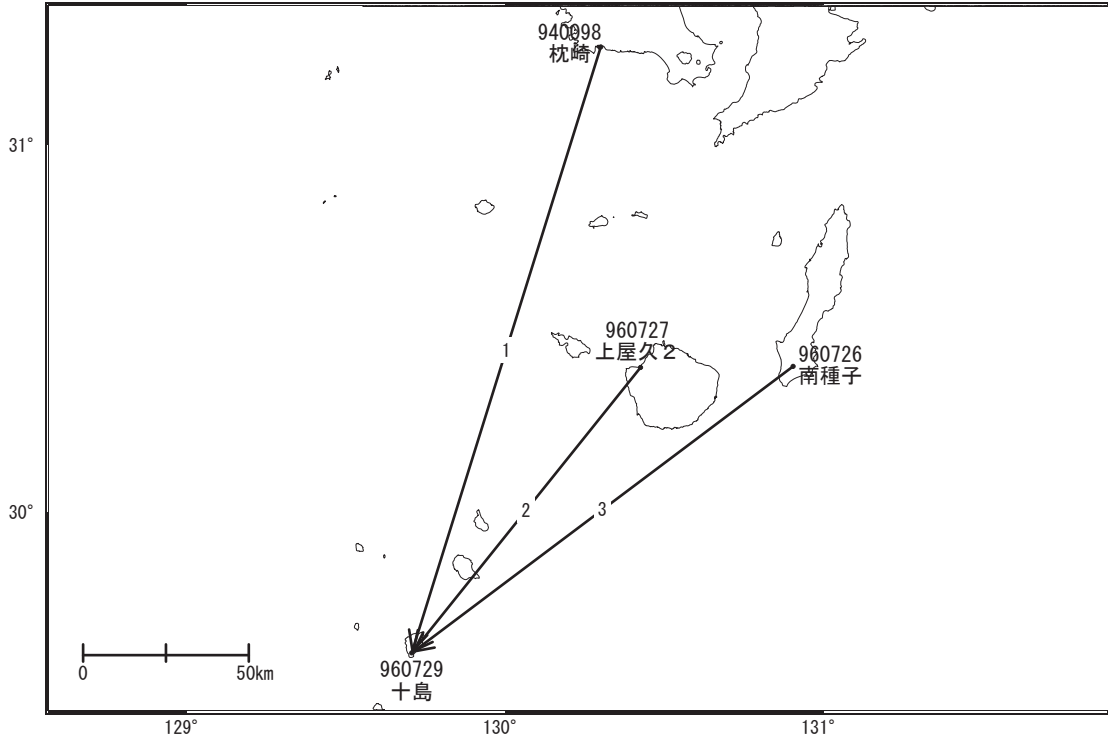


諏訪之瀬島周辺の地殻変動

—GEONET (電子基準点等) による連続観測結果—

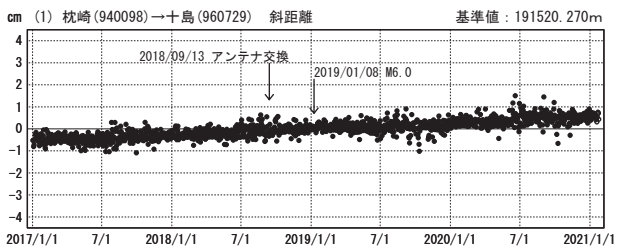
顕著な地殻変動は観測されていません。

諏訪之瀬島周辺 GNSS連続観測基線図



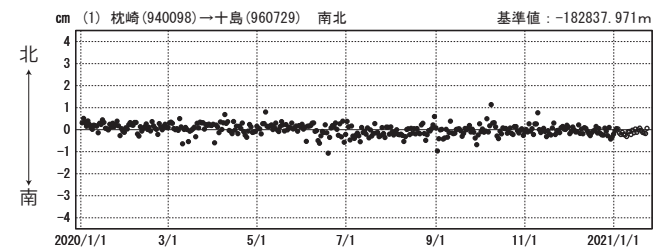
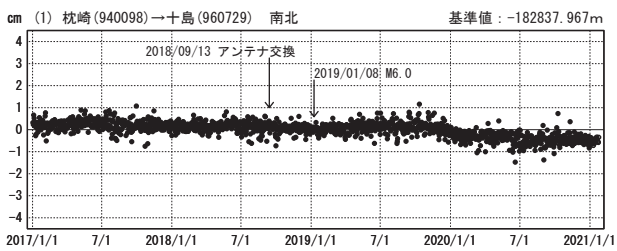
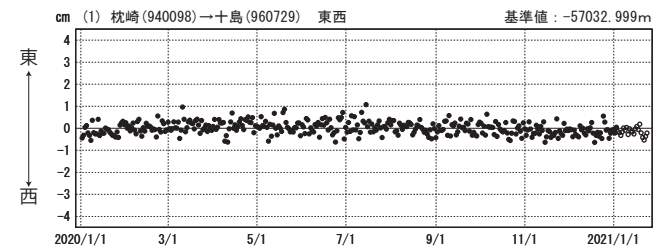
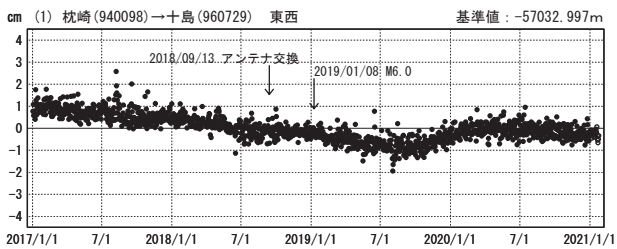
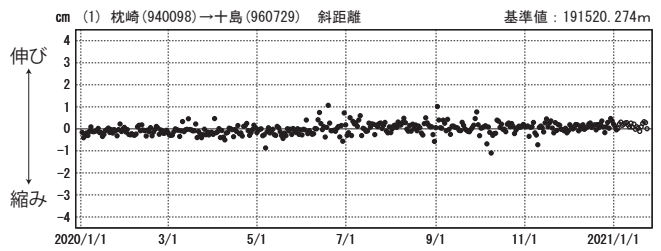
成分変化グラフ

期間: 2017/01/01~2021/01/23 JST



成分変化グラフ

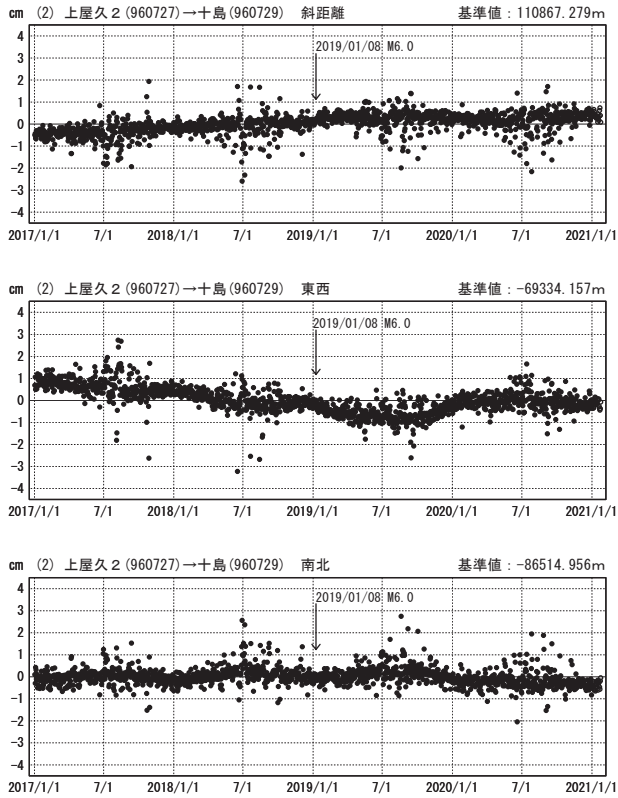
期間: 2020/01/01~2021/01/23 JST



●—[F3:最終解] ○—[R3:速報解]

成分変化グラフ

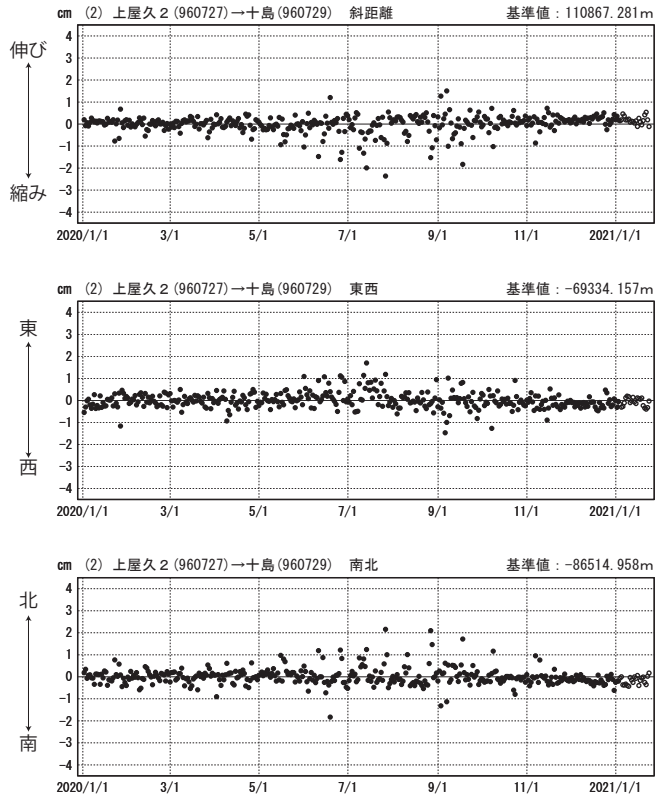
期間：2017/01/01~2021/01/23 JST



●---[F3:最終解] ○---[R3:速報解]

成分変化グラフ

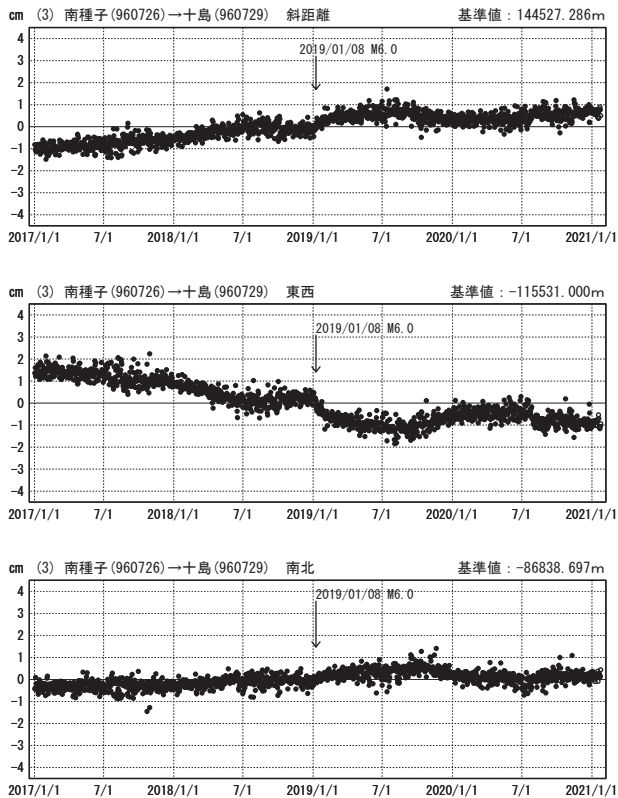
期間：2020/01/01~2021/01/23 JST



国土地理院

成分変化グラフ

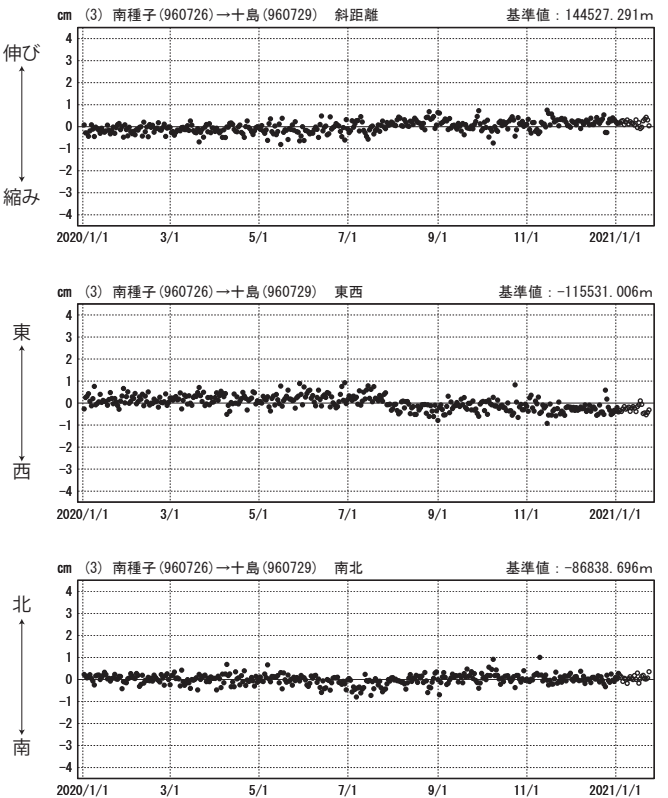
期間：2017/01/01~2021/01/23 JST



●---[F3:最終解] ○---[R3:速報解]

成分変化グラフ

期間：2020/01/01~2021/01/23 JST



国土地理院